

**CORRIDOIO PLURIMODALE ADRIATICO
ITINERARIO MAGLIE - SANTA MARIA DI LEUCA**

S.S. N° 275 "DI S. MARIA DI LEUCA"

LAVORI DI AMMODERNAMENTO E ADEGUAMENTO ALLA SEZ. B DEL D.M. 5.11.2001

S.S. 16 dal km 981+700 al km 985+386 - S.S. 275 dal Km 0+000 al km 37+000

1° Lotto: Dal Km 0+000 di prog. al Km 23+300 di prog.

PROGETTO DEFINITIVO

COD. BA283

PROGETTAZIONE: ANAS - COORDINAMENTO TERRITORIALE ADRIATICA

I PROGETTISTI

Ing. Alberto SANCHIRICO - Progettista e Coordinatore
Ing. Simona MASCIULLO - Progettista

COLLABORATORI

Geom. Andrea DELL'ANNA
Geom. Massimo MARTANO
Geom. Giuseppe CALO'

IL GEOLOGO

Dott. Pasquale SCORCIA

IL COORDINATORE DELLA SICUREZZA IN FASE DI PROGETTAZIONE

Ing. Alberto SANCHIRICO

IL RESPONSABILE DEL PROCEDIMENTO

Ing. Gianfranco PAGLIALUNGA

RESPONSABILE PROJECT MANAGEMENT PUGLIA

Ing. Nicola MARZI

ATTIVITA' DI SUPPORTO



Via Amendola 172/c - BARI
Direttore Tecnico
Prof. Ing. Matteo Ranieri

- Particolari Costruttivi e Decorativi
- Computi Metrici

**PROGETTO STRADALE
COMPLANARE N.2
SEZIONI TRASVERSALI**

CODICE PROGETTO

PROGETTO LIV. PROG. N. PROG.

L0503A **D** **1701**

NOME FILE

S00_PS01-81_TRA_SZ01_A.dwg

CODICE ELAB. **S00PS02TRASZ01**

REVISIONE

SCALA:

A

1:200

REV.	DESCRIZIONE	DATA	REDATTO	VERIFICATO	APPROVATO
A	REVISIONE DEL PROGETTO DEFINITIVO	Giugno 2018			

PROFILO C_2

SEZIONE C2_1

PROGRESSIVA 0.00

RILEVATO
 A1 0.11 m²
 STERRO
 B1 2.43 m²
 FONDAZIONE - MISTO CEMENTATO
 C1 0.98 m²
 BONIFICA IN TRINCEA
 F1 1.30 m²
 STRATO BITUMINOSO - USURA
 a1 6.50 m
 STRATO BITUMINOSO - BASE-BINDER
 b1 6.50 m
 VEGETALE mq
 v1 1.00 m
 v2 1.22 m
 Totale: 2.22 m

75

100 100

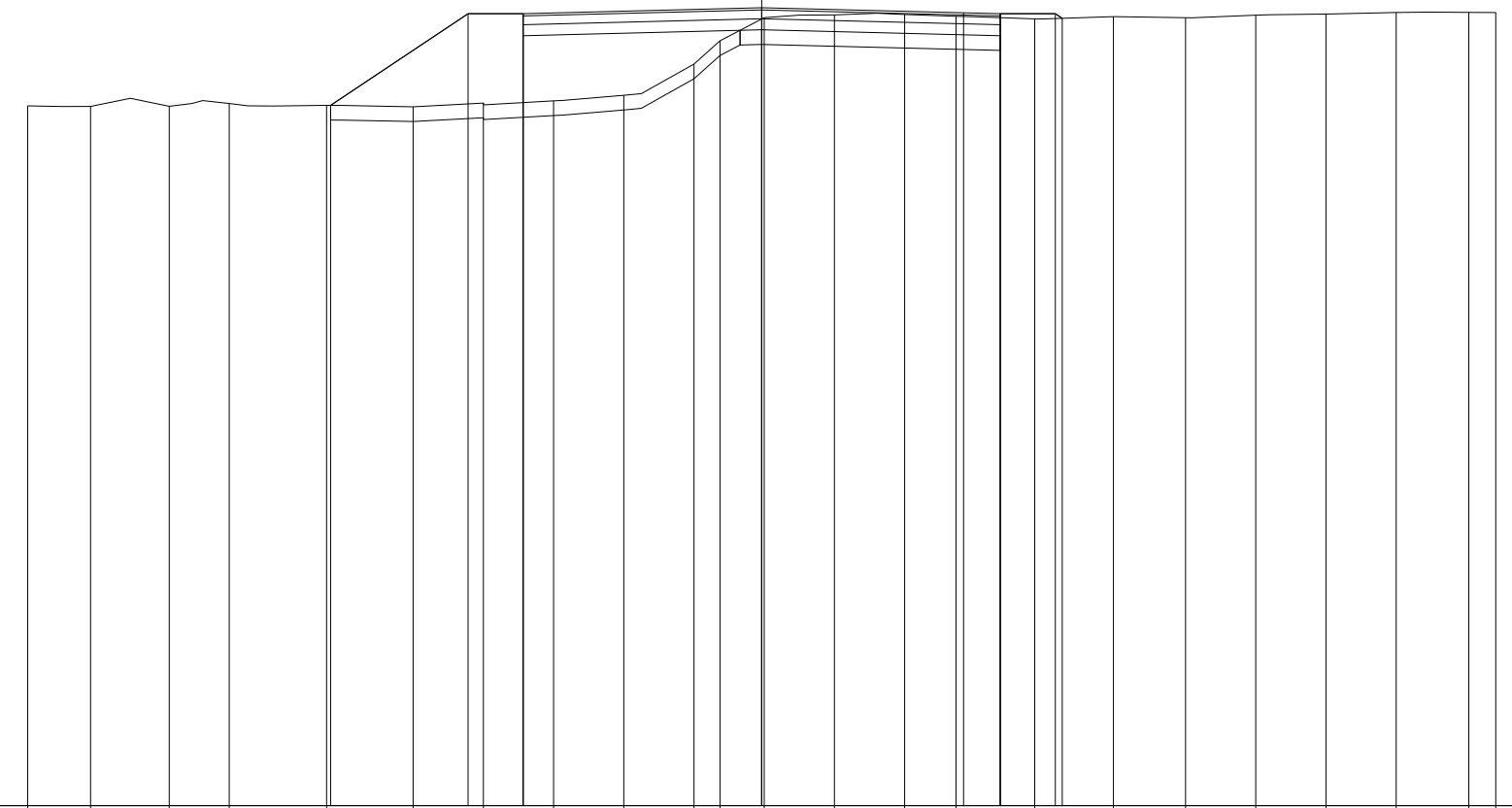
QUOTE TERRENO	84.74	84.74	84.74	84.72	84.74	84.76	84.76	84.77	84.80	84.88	84.92	85.00	85.05	85.07	85.21	85.10	85.27	85.12	85.14	85.15	85.18	85.22	85.23	85.23
PARZIALI TERRENO	0.65	1.07	1.08	1.00	1.14	0.78	0.95	0.96	0.96	0.64	1.07	1.07	0.79	0.65	0.71	0.72	1.04	0.96	0.96	0.60	1.07	1.08	0.05	
PROGRESSIVE TERRENO	-10.00	-9.35	-8.28	-7.20	-6.20	-5.06	-4.28	-3.33	-2.37	-1.41	-0.77	0.30	1.37	2.16	2.81	3.52	4.24	5.28	6.24	7.20	7.80	8.87	9.95	10.00
QUOTE USURA								84.90				84.98			84.91	84.90								
PARZIALI USURA									3.25				2.75		0.50									
QUOTE RILEVATO							84.76	84.60	84.90			84.68			84.90	84.60	84.90	85.23						
PARZIALI RILEVATO							0.96		3.25				3.25		0.75	0.34								
PROGRESSIVE RILEVATO							-4.21	-3.25	-3.25			0.00			3.25	3.25	4.00	4.34						

PROFILO C_2

SEZIONE C2_2

PROGRESSIVA 25.00

RILEVATO	
A1	4.08 m ²
A2	0.06 m ²
Totale:	4.14 m ²
STERRO	
B1	0.78 m ²
FONDAZIONE - MISTO CEMENTATO	
C1	0.98 m ²
BONIFICA IN TRINCEA	
F1	0.70 m ²
STRATO BITUMINOSO - USURA	
a1	6.50 m
STRATO BITUMINOSO - BASE-BINDER	
b1	6.50 m
SCOTICO	
c1	6.25 m
VEGETALE mq	
v1	3.00 m
v2	0.86 m
Totale:	3.86 m



75
100 100

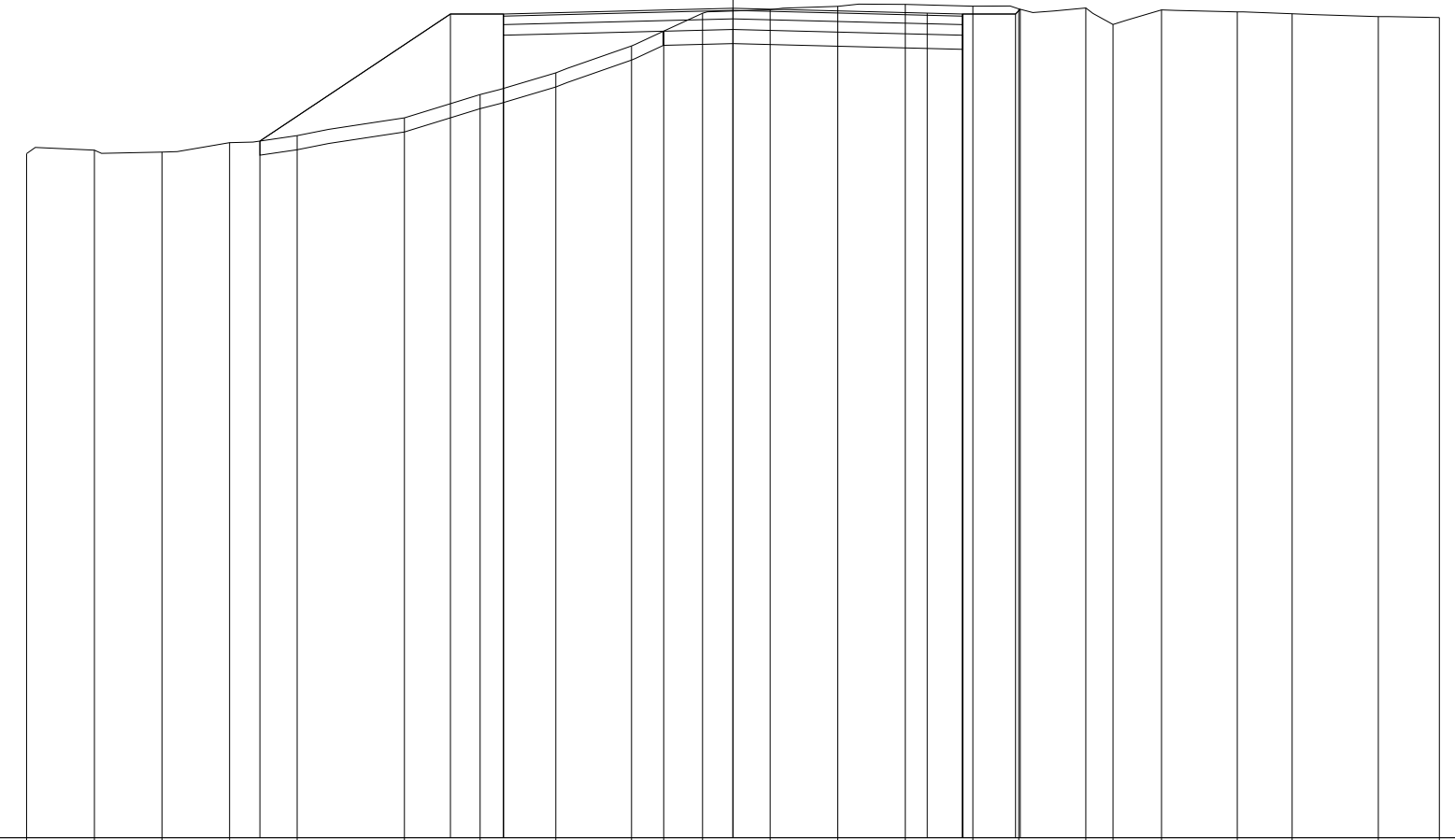
QUOTE TERRENO	84.53	84.52	84.52	84.56	84.54	84.52	84.57	84.60	84.67	85.10	85.42	85.73	85.77	85.77	85.75	85.71	85.75	85.73	85.76	85.78	85.80	85.80	85.80
PARZIALI TERRENO	0.86	1.07	0.82	1.32	1.18	0.96	0.95	0.96	0.96	0.35	0.60	0.96	0.96	0.70	1.07	1.07	0.98	0.96	0.96	0.95	0.99	0.37	0.37
PROGRESSIVE TERRENO	-10.00	-9.14	-8.07	-7.25	-5.93	-4.75	-3.79	-2.84	-1.88	-0.92	-0.57	0.03	0.99	1.95	2.65	3.72	4.79	5.77	6.73	7.69	8.64	9.63	10.00
QUOTE USURA							85.79					85.87			85.80	85.79							
PARZIALI USURA									3.25				2.75		0.50								
QUOTE RILEVATO					84.54		85.79	85.49	85.79			85.57			85.79	85.49	85.79	85.72					
PARZIALI RILEVATO						1.87	0.75		3.25			3.25				0.75	0.09						
PROGRESSIVE RILEVATO					-5.87		-4.00	-3.25	-3.25			0.00			3.25	3.25	4.00	4.09					

PROFILO C_2

SEZIONE C2_3

PROGRESSIVA 50.00

RILEVATO
 A1 3.61 m²
 STERRO
 B1 1.45 m²
 FONDAZIONE - MISTO CEMENTATO
 C1 0.98 m²
 BONIFICA IN TRINCEA
 F1 0.84 m²
 STRATO BITUMINOSO - USURA
 a1 6.50 m
 STRATO BITUMINOSO - BASE-BINDER
 b1 6.50 m
 SCOTICO
 c1 0.40 m
 c2 6.36 m
 Totale: 6.76 m
 VEGETALE mq
 v1 3.99 m
 v2 0.85 m
 Totale: 4.84 m



75

100 100

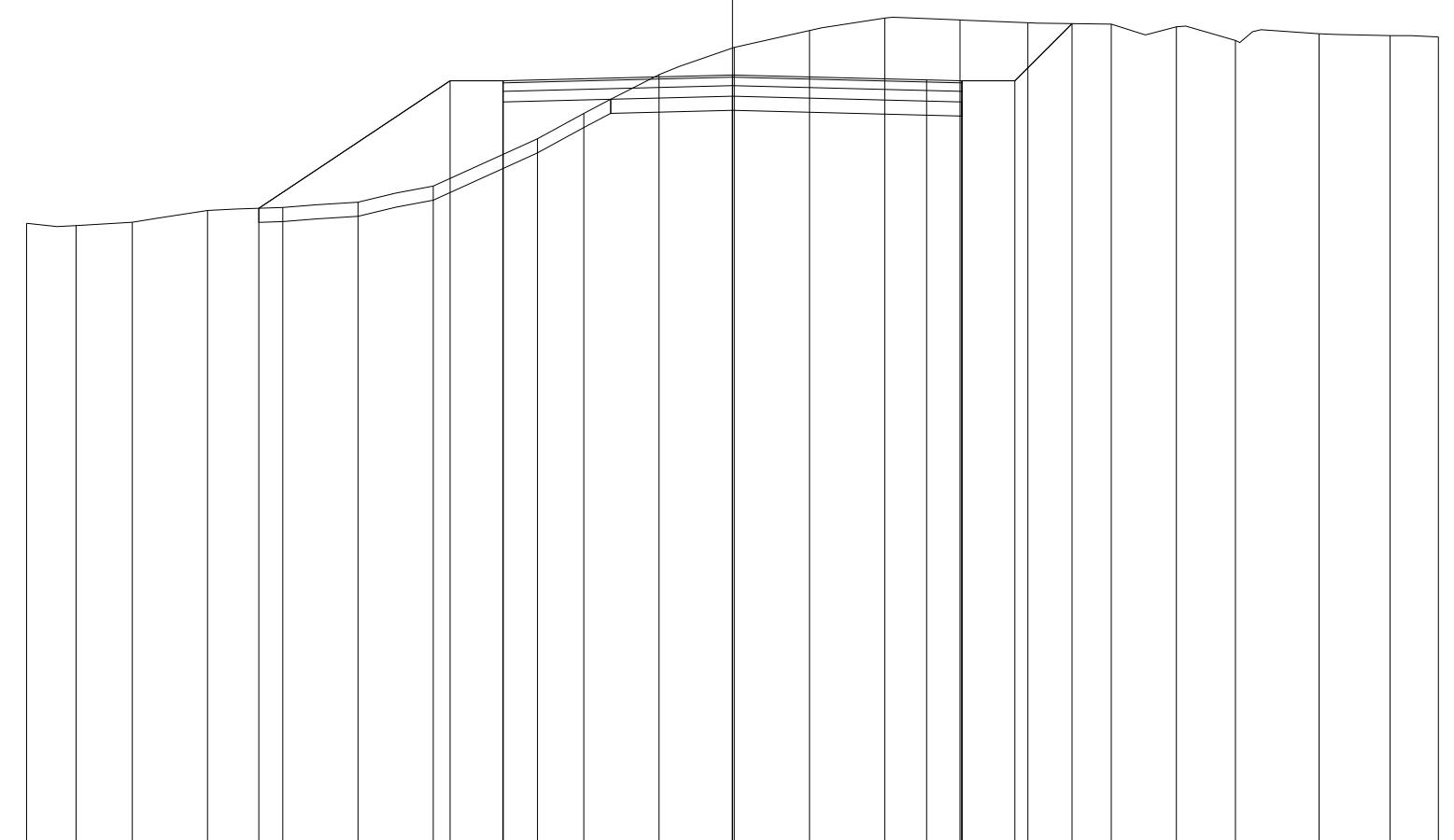
QUOTE TERRENO	84.68	84.73	84.71	84.84	84.94	85.19	85.52	85.83	86.21	86.42	86.67	86.72	86.77	86.80	86.77	86.73	86.74	86.51	86.72	86.69	86.66	86.62	86.61
PARZIALI TERRENO		0.96	0.96	0.95	0.96	1.52	1.07	1.07	1.07	0.46	0.55	0.96	0.95	0.96	0.96	0.65	0.94	0.39	0.69	1.07	0.78	1.22	0.86
PROGRESSIVE TERRENO	-10.00	-9.04	-8.08	-7.13	-6.17	-4.65	-3.58	-2.51	-1.44	-0.98	-0.43	0.53	1.48	2.44	3.40	4.05	4.99	5.38	6.07	7.14	7.92	9.14	10.00
QUOTE USURA							86.66				86.74			86.67	86.66								
PARZIALI USURA									3.25			2.75		0.50									
QUOTE RILEVATO				84.86			86.66	86.36	86.66		86.44			86.66	86.36	86.66	86.73						
PARZIALI RILEVATO					2.70		0.75		3.25		3.25		3.25		0.75	0.07							
PROGRESSIVE RILEVATO				-6.70			-4.00	-3.25	-3.25		0.00			3.25	3.25	4.00	4.07						

PROFILO C_2

SEZIONE C2_4

PROGRESSIVA 75.00

RILEVATO
 A1 3.57 m²
 STERRO
 B1 4.91 m²
 FONDAZIONE - MISTO CEMENTATO
 C1 0.98 m²
 BONIFICA IN TRINCEA
 F1 0.99 m²
 STRATO BITUMINOSO - USURA
 a1 6.50 m
 STRATO BITUMINOSO - BASE-BINDER
 b1 6.50 m
 SCOTICO
 c1 5.69 m
 VEGETALE mq
 v1 4.01 m
 v2 1.90 m
 Totale: 5.91 m



76
 100 100

QUOTE TERRENO	84.84	84.81	84.85	85.02	85.06	85.14	85.37	86.04	86.40	86.95	87.33	87.57	87.75	87.72	87.68	87.66	87.62	87.43	87.52	87.50	87.48
PARZIALI TERRENO	0.70	0.80	1.06	1.07	1.07	1.06	1.48	0.65	1.07	1.07	1.06	1.07	1.06	0.96	1.19	0.92	0.84	1.18	1.01	0.68	
PROGRESSIVE TERRENO	-10.00	-9.30	-8.50	-7.44	-6.37	-5.30	-4.24	-2.76	-2.11	-1.04	0.03	1.09	2.16	3.22	4.18	5.37	6.29	7.13	8.31	9.32	10.00
QUOTE USURA								86.86			86.94			86.87	86.86						
PARZIALI USURA									3.25			2.75		0.50							
QUOTE RILEVATO				85.05			86.86	86.56	86.86		86.64			86.86	86.56	86.86		87.67			
PARZIALI RILEVATO					2.71		0.75		3.25			3.25		0.75	0.81						
PROGRESSIVE RILEVATO				-6.71			-4.00	-3.25	-3.25		0.00			3.25	3.25	4.00		4.81			

PROFILO C_2

SEZIONE C2_5

PROGRESSIVA 100.00

RILEVATO	
A1	3.62 m ²
STERRO	
B1	3.58 m ²
FONDAZIONE - MISTO CEMENTATO	
C1	0.96 m ²
BONIFICA IN TRINCEA	
F1	0.47 m ²
STRATO BITUMINOSO - USURA	
a1	6.50 m
STRATO BITUMINOSO - BASE-BINDER	
b1	6.50 m
SCOTICO	
c1	7.03 m
VEGETALE mq	
v1	2.70 m
v2	3.20 m
Totale:	5.90 m

76

100 100

QUOTE TERRENO

PARZIALI TERRENO

PROGRESSIVE TERRENO

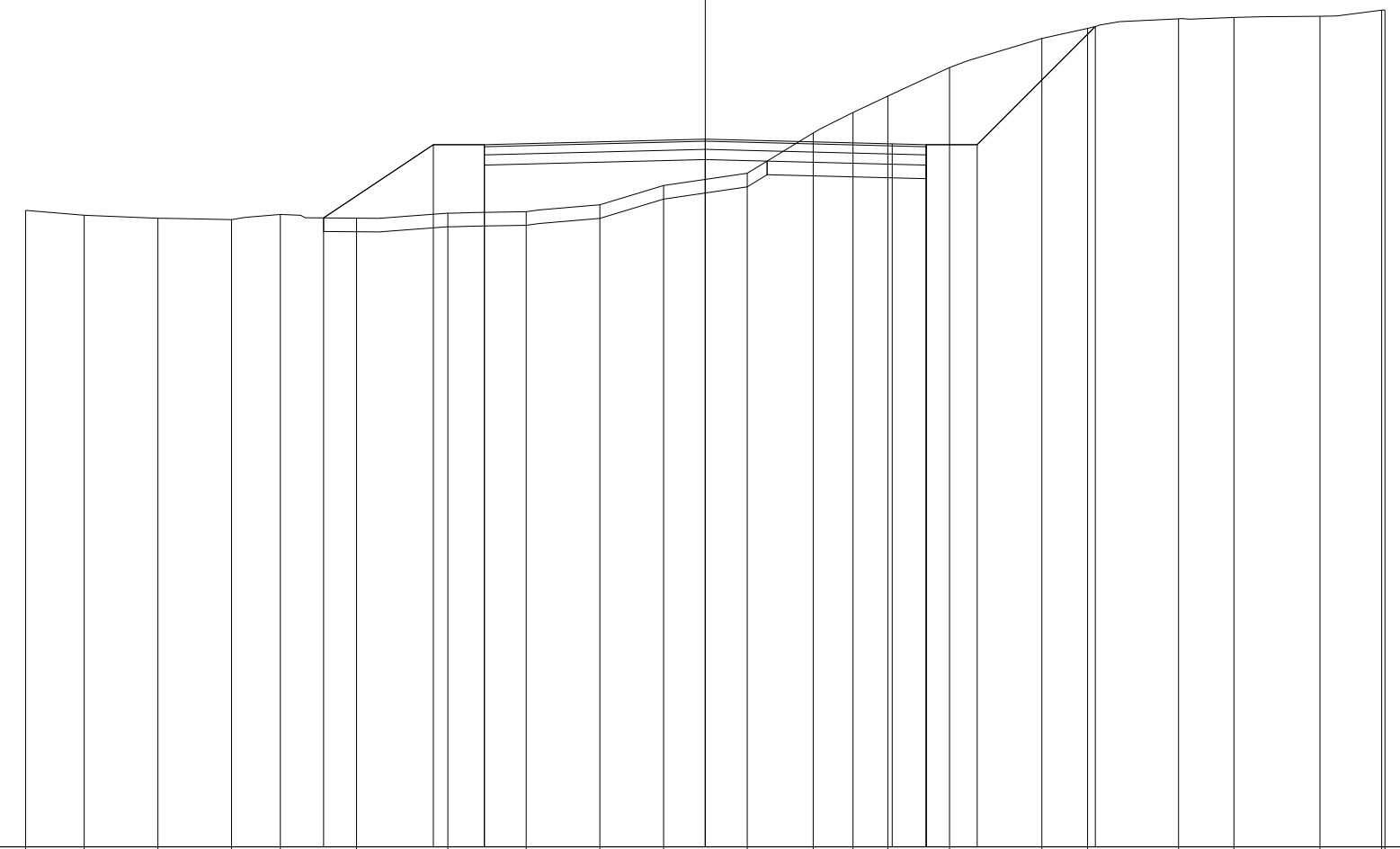
QUOTE USURA

PARZIALI USURA

QUOTE RILEVATO

PARZIALI RILEVATO

PROGRESSIVE RILEVATO



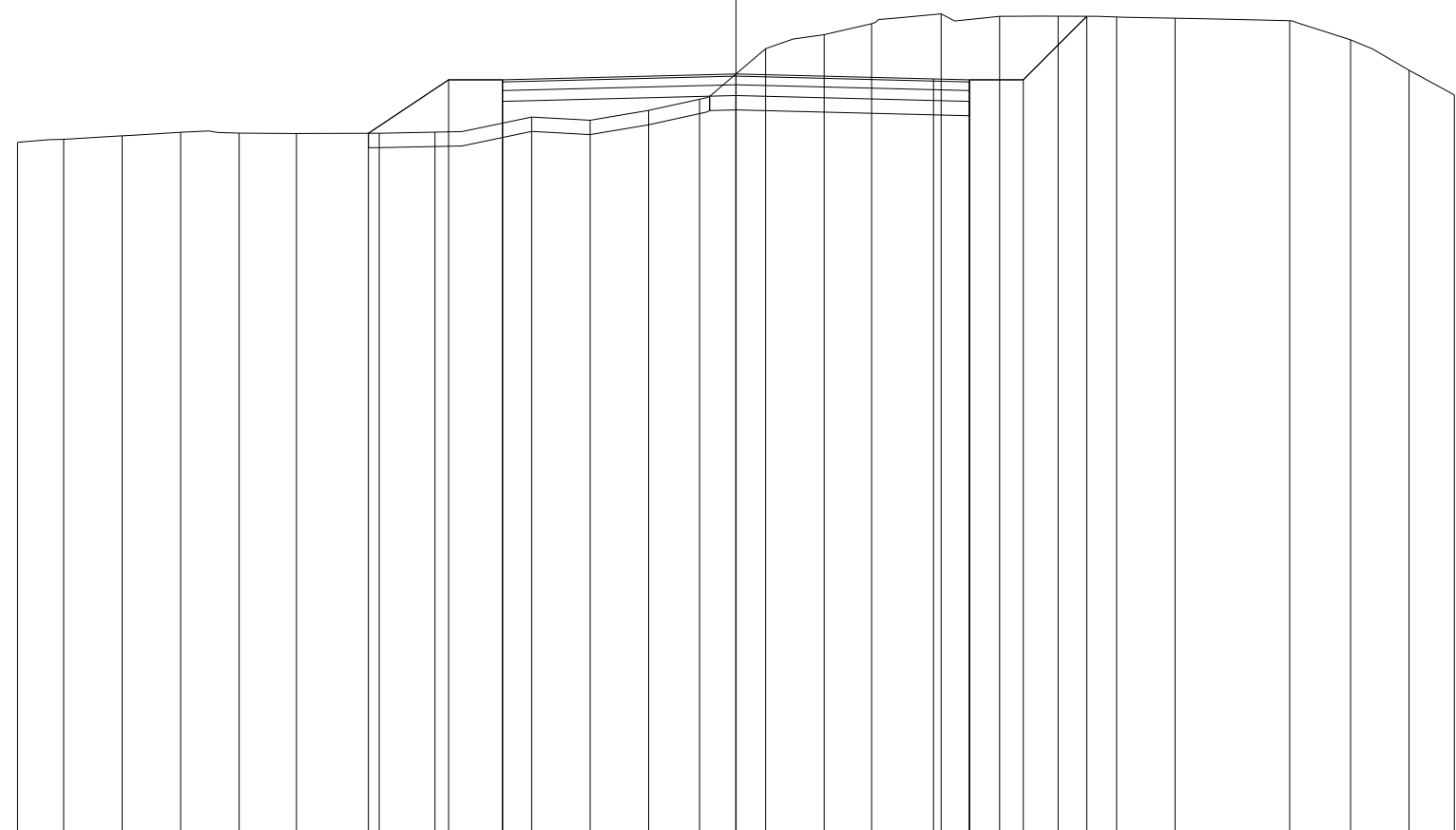
QUOTE TERRENO	85.36	85.29	85.24	85.22	85.30	85.24	85.32	85.34	85.44	85.73	85.91	86.50	86.80	87.04	87.46	87.89	88.04	88.18	88.20	88.21	88.30	88.31
PARZIALI TERRENO	0.86	1.09	1.08	0.72	1.12	1.34	1.16	1.08	0.94	1.23	0.97	0.58	0.52	0.90	1.36	0.67	1.34	0.82	1.26	0.91	0.05	
PROGRESSIVE TERRENO	-10.00	-9.14	-8.05	-6.97	-6.25	-5.13	-3.79	-2.63	-1.55	-0.61	0.62	1.59	2.17	2.69	3.59	4.95	5.62	6.96	7.78	9.04	9.95	10.00
QUOTE USURA							86.33			86.41			86.34	86.33								
PARZIALI USURA								3.25			2.75		0.50									
QUOTE RILEVATO					85.25		86.33	86.03	86.33		86.11		86.33	86.03	86.33		88.06					
PARZIALI RILEVATO						1.62	0.75		3.25			3.25		0.75	1.74							
PROGRESSIVE RILEVATO					-5.62		-4.00	-3.25	-3.25		0.00		3.25	3.25	4.00		5.74					

PROFILO C_2

SEZIONE C2_7

PROGRESSIVA 127.60

RILEVATO
 A1 1.52 m²
 STERRO
 B1 4.10 m²
 FONDAZIONE - MISTO CEMENTATO
 C1 0.98 m²
 BONIFICA IN TRINCEA
 F1 0.73 m²
 STRATO BITUMINOSO - USURA
 a1 6.50 m
 STRATO BITUMINOSO - BASE-BINDER
 b1 6.50 m
 SCOTICO
 c1 5.21 m
 VEGETALE mq
 v1 2.10 m
 v2 1.99 m
 Totale: 4.09 m



76

100
100

QUOTE TERRENO	85.67	85.71	85.76	85.81	85.79	85.79	85.79	85.81	86.02	85.97	86.11	86.27	86.97	87.16	87.32	87.45	87.42	87.42	87.41	87.39	87.36	87.09	86.67	86.33
PARZIALI TERRENO	0.64	0.82	0.81	0.81	0.80	1.15	0.78	1.35	0.81	0.81	0.71	0.92	0.82	0.66	0.97	0.81	0.81	0.82	0.81	1.60	0.85	0.81	0.63	
PROGRESSIVE TERRENO	-10.00	-9.36	-8.54	-7.73	-6.92	-6.12	-4.97	-4.19	-2.84	-2.03	-1.22	-0.51	0.41	1.23	1.89	2.86	3.67	4.48	5.30	6.11	7.71	8.56	9.37	10.00
QUOTE USURA									86.54				86.62			86.55	86.54							
PARZIALI USURA										3.25				2.75		0.50								
QUOTE RILEVATO							85.79	86.54	86.24	86.54			86.32			86.54	86.24	86.54	87.42					
PARZIALI RILEVATO								1.12	0.75		3.25			3.25		0.75	0.88							
PROGRESSIVE RILEVATO							-5.12	-4.00	-3.25	-3.25			0.00			3.25	3.25	4.00	4.88					