

**CORRIDOIO PLURIMODALE ADRIATICO  
ITINERARIO MAGLIE - SANTA MARIA DI LEUCA**

**S.S. N° 275 "DI S. MARIA DI LEUCA"**

**LAVORI DI AMMODERNAMENTO E ADEGUAMENTO ALLA SEZ. B DEL D.M. 5.11.2001**

S.S. 16 dal km 981+700 al km 985+386 - S.S. 275 dal Km 0+000 al km 37+000

**1° Lotto: Dal Km 0+000 di prog. al Km 23+300 di prog.**

**PROGETTO DEFINITIVO**

COD. BA283

**PROGETTAZIONE: ANAS - COORDINAMENTO TERRITORIALE ADRIATICA**

**I PROGETTISTI**

Ing. Alberto SANCHIRICO - Progettista e Coordinatore  
Ing. Simona MASCIULLO - Progettista

**COLLABORATORI**

Geom. Andrea DELL'ANNA  
Geom. Massimo MARTANO  
Geom. Giuseppe CALO'

**IL GEOLOGO**

Dott. Pasquale SCORCIA

**IL COORDINATORE DELLA SICUREZZA IN FASE DI PROGETTAZIONE**

Ing. Alberto SANCHIRICO

**IL RESPONSABILE DEL PROCEDIMENTO**

Ing. Gianfranco PAGLIALUNGA

**RESPONSABILE PROJECT MANAGEMENT PUGLIA**

Ing. Nicola MARZI

**ATTIVITA' DI SUPPORTO**



Via Amendola 172/c - BARI  
Direttore Tecnico  
Prof. Ing. Matteo Ranieri

- Particolari Costruttivi e Decorativi  
- Computi Metrici

**PROGETTO STRADALE  
COMPLANARE N.4  
SEZIONI TRASVERSALI**

**CODICE PROGETTO**

PROGETTO      LIV. PROG.      N. PROG.

L0503A    D    1701

**NOME FILE**

S00\_PS01-81\_TRA\_SZ01\_A.dwg

CODICE ELAB. S00PS04TRASZ01

**REVISIONE**

**SCALA:**

A

1:200

REV.	DESCRIZIONE	DATA	REDATTO	VERIFICATO	APPROVATO
A	REVISIONE DEL PROGETTO DEFINITIVO	Giugno 2018			

PROFILO C\_4

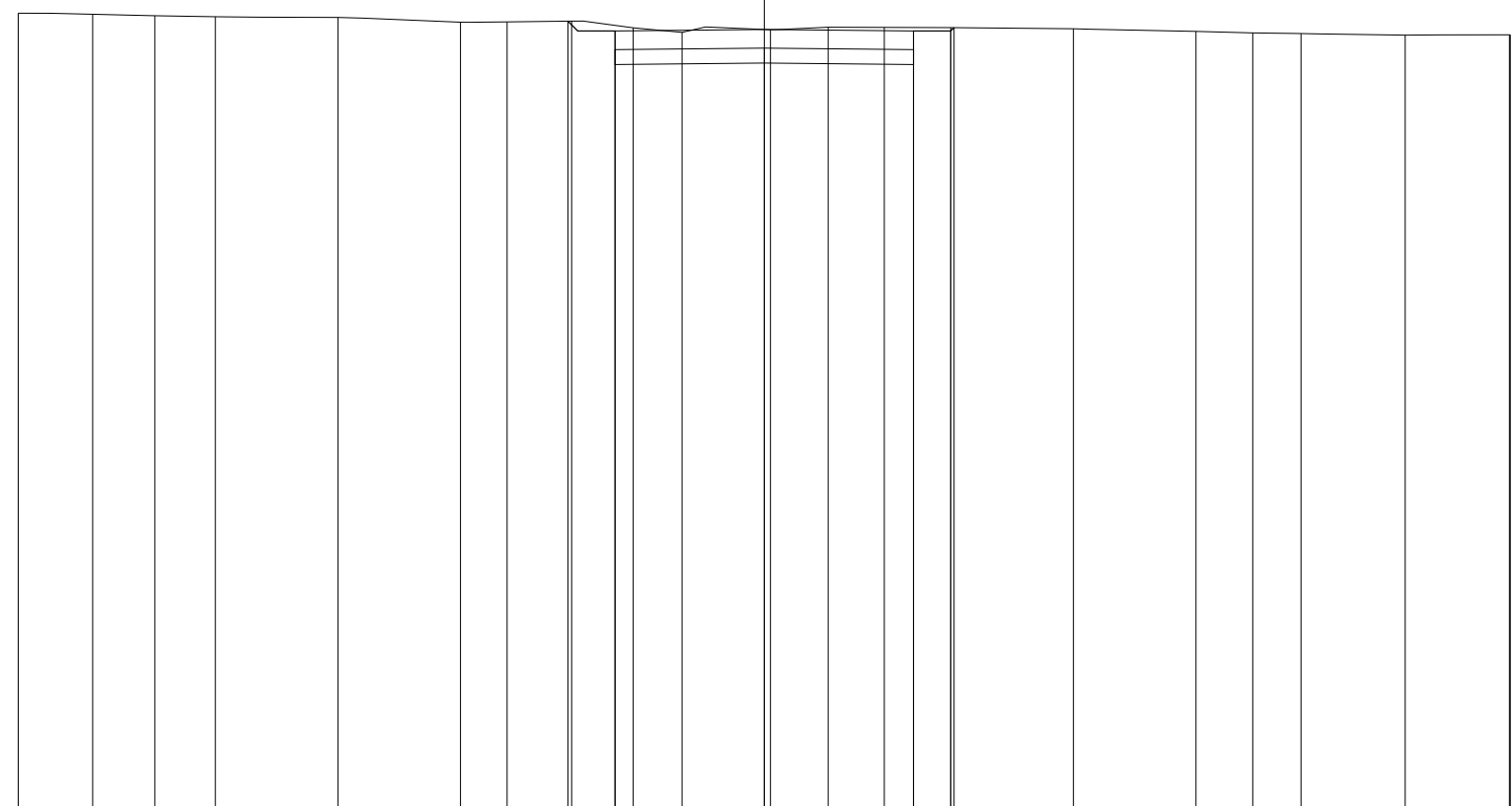
SEZIONE C4\_1

PROGRESSIVA 0.00

STERRO  
 B1 1.19 m<sup>2</sup>  
 FONDAZIONE - MISTO STABILIZZATO  
 D1 1.00 m<sup>2</sup>  
 BONIFICA IN TRINCEA  
 F1 0.80 m<sup>2</sup>  
 VEGETALE mq  
 v1 0.69 m  
 v2 0.56 m  
 Totale: 1.25 m

75

100 100



QUOTE TERRENO	85.70	85.69	85.67	85.65	85.65	85.58	85.59	85.60	85.51	85.45	85.48	85.51	85.51	85.51	85.49	85.46	85.44	85.43	85.41	85.41	85.41
PARZIALI TERRENO	1.00	0.83	0.81	1.65	1.64	0.62	0.87	0.82	0.66	1.18	0.78	0.75	0.89	1.64	1.65	0.76	0.64	1.40	1.40	0.01	
PROGRESSIVE TERRENO	-10.00	-9.00	-8.17	-7.36	-5.71	-4.07	-3.45	-2.58	-1.76	-1.10	0.08	0.86	1.61	2.50	4.14	5.79	6.55	7.19	8.59	9.99	10.00
QUOTE USURA																					
PARZIALI USURA																					
QUOTE RILEVATO								85.60	85.21	85.46	85.23		85.46	85.21	85.46	85.51					
PARZIALI RILEVATO								0.63	2.00			2.00	0.54								
PROGRESSIVE RILEVATO								-2.63	-2.00	-2.00	0.00		2.00	2.00	2.54						

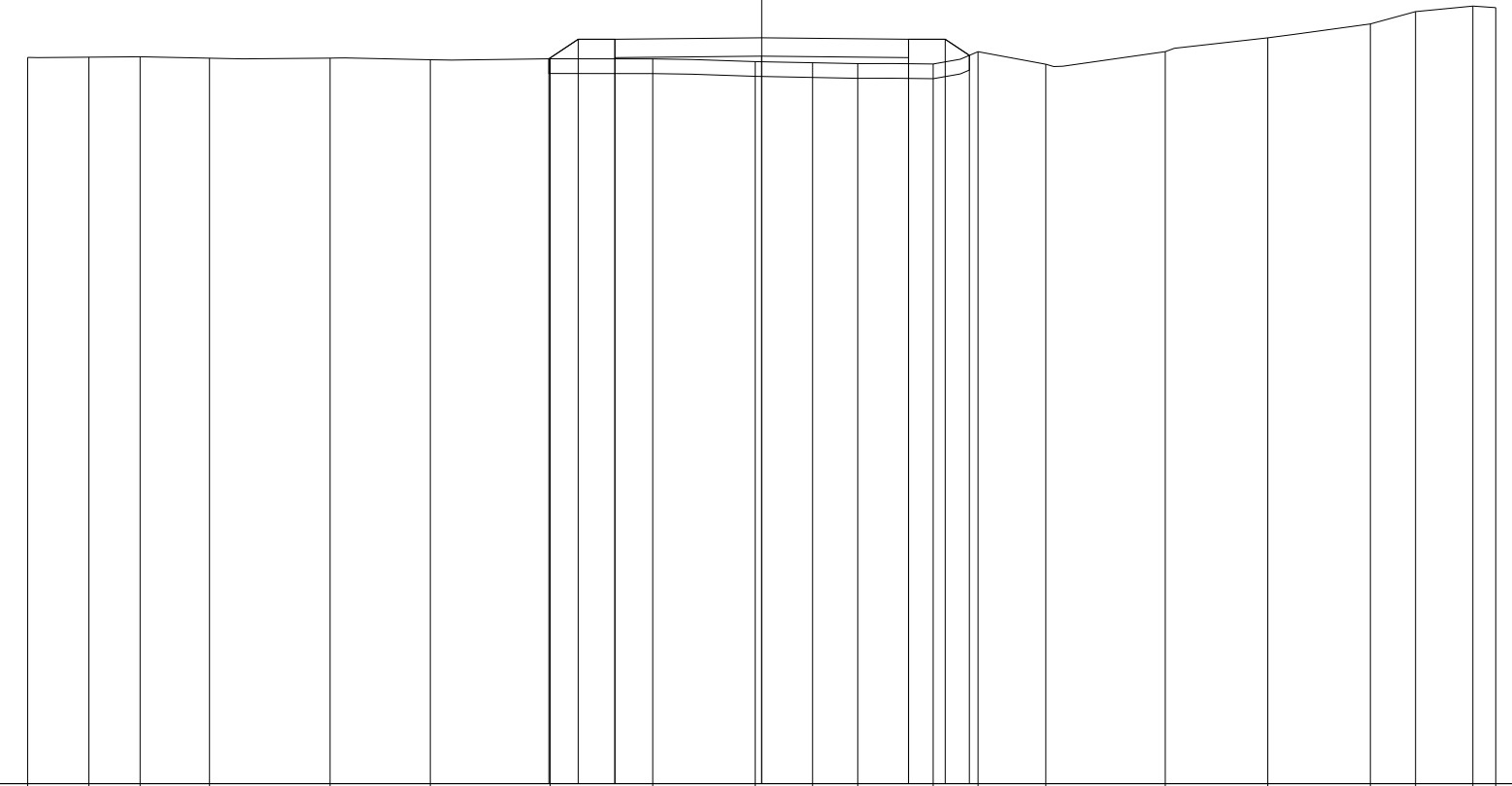
PROFILO C\_4

SEZIONE C4\_2

PROGRESSIVA 25.00

RILEVATO  
 A1 0.60 m<sup>2</sup>  
 FONDAZIONE - MISTO STABILIZZATO  
 D1 1.00 m<sup>2</sup>  
 SCOTICO  
 c1 6.14 m  
 VEGETALE mq  
 v1 0.98 m  
 v2 0.90 m  
 Totale: 1.88 m

75  
 100 100



QUOTE TERRENO

84.89 84.89 84.89 84.88 84.88 84.85 84.87 84.87 84.83 84.81 84.80 84.80 84.96 84.79 84.96 85.15 85.34 85.51 85.58 85.56

PARZIALI TERRENO

0.83 0.70 0.95 1.64 1.37 1.63 1.40 1.39 0.78 0.62 1.03 0.61 0.92 1.63 1.39 1.40 0.62 0.78 0.31

PROGRESSIVE TERRENO

-10.00 -9.17 -8.47 -7.52 -5.88 -4.51 -2.88 -1.48 -0.09 0.69 1.31 2.34 2.95 3.87 5.50 6.89 8.29 8.91 9.69 10.00

QUOTE USURA

PARZIALI USURA

QUOTE RILEVATO

84.87 85.13 84.88 85.13 84.91

PARZIALI RILEVATO

0.40 0.50 2.00 2.00 0.83

PROGRESSIVE RILEVATO

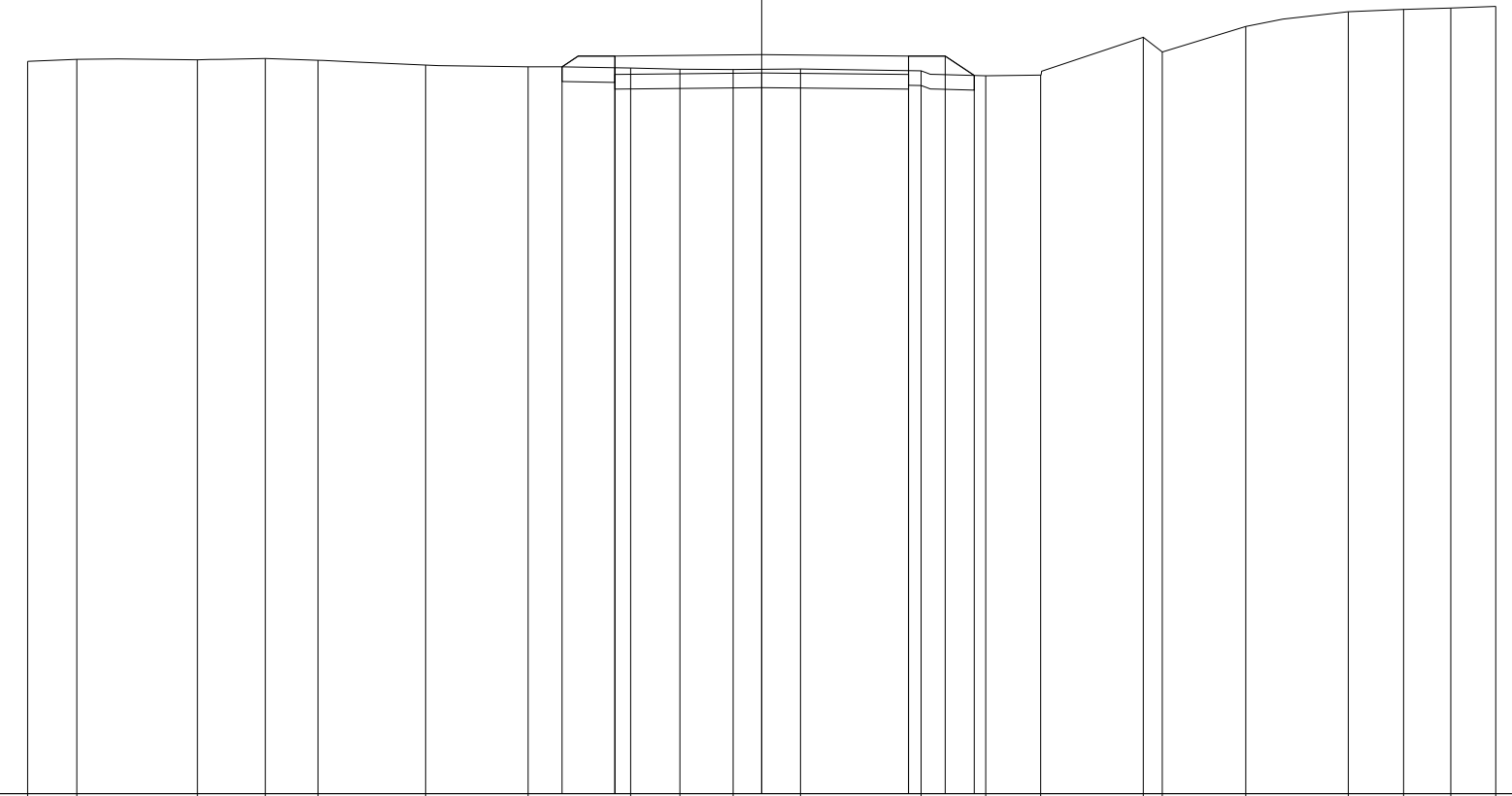
-2.90 -2.50 -2.00 -2.00 0.00 2.00 2.50 2.83

PROFILO C\_4

SEZIONE C4\_3

PROGRESSIVA 50.00

RILEVATO  
 A1 0.09 m<sup>2</sup>  
 A2 0.16 m<sup>2</sup>  
 Totale: 0.25 m<sup>2</sup>  
 STERRO  
 B1 0.25 m<sup>2</sup>  
 FONDAZIONE - MISTO STABILIZZATO  
 D1 1.00 m<sup>2</sup>  
 BONIFICA IN TRINCEA  
 F1 0.80 m<sup>2</sup>  
 SCOTICO  
 c1 1.31 m  
 c2 1.12 m  
 Totale: 2.43 m  
 VEGETALE mq  
 v1 0.77 m  
 v2 0.98 m  
 Totale: 1.75 m



75  
 100 100

QUOTE TERRENO	84.98	85.00	85.00	85.02	84.99	84.93	84.90	84.89	84.87	84.87	84.87	84.85	84.78	84.79	85.31	85.10	85.45	85.65	85.68	85.70	85.73
PARZIALI TERRENO	0.67	1.64	0.93	0.72	1.46	1.40	1.39	0.68	0.72	0.92	1.64	0.88	0.75	1.40	0.26	1.13	1.40	0.75	0.65	0.61	
PROGRESSIVE TERRENO	-10.00	-9.33	-7.69	-6.76	-6.04	-4.58	-3.18	-1.79	-1.11	-0.39	0.53	2.17	3.05	3.80	5.20	5.46	6.59	7.99	8.74	9.39	10.00
QUOTE USURA																					
PARZIALI USURA																					
QUOTE RILEVATO							84.90	84.80	85.05	84.82		85.05	84.80	85.05	84.79						
PARZIALI RILEVATO							0.72	2.00	2.00	0.90											
PROGRESSIVE RILEVATO							-2.72	-2.00	-2.00	0.00		2.00	2.00	2.50	2.90						

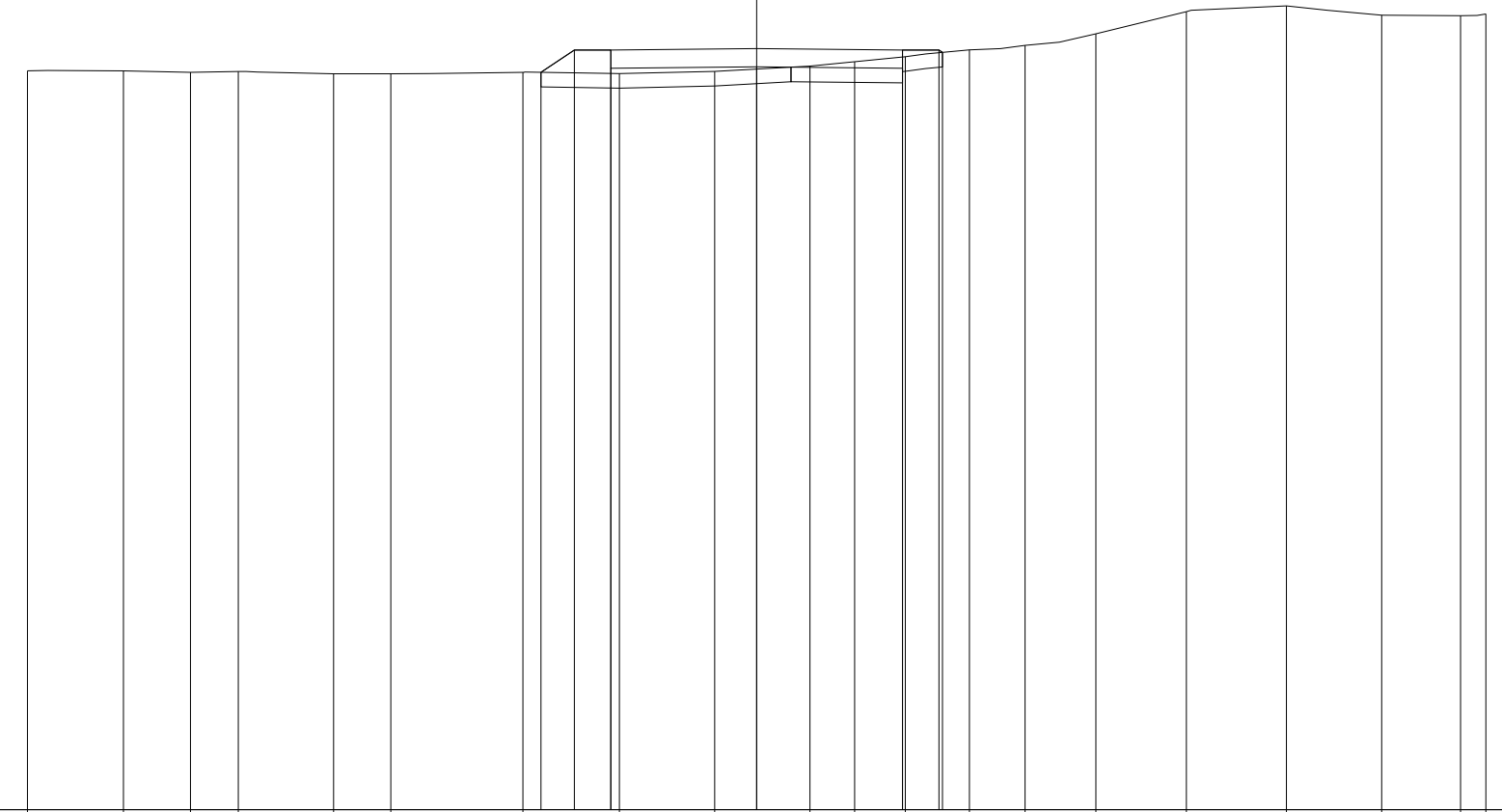
PROFILO C\_4

SEZIONE C4\_4

PROGRESSIVA 75.00

RILEVATO  
 A1 0.37 m<sup>2</sup>  
 A2 0.03 m<sup>2</sup>  
 Totale: 0.40 m<sup>2</sup>  
 STERRO  
 B1 0.11 m<sup>2</sup>  
 FONDAZIONE - MISTO STABILIZZATO  
 D1 1.00 m<sup>2</sup>  
 BONIFICA IN TRINCEA  
 F1 0.31 m<sup>2</sup>  
 SCOTICO  
 c1 0.95 m  
 c2 3.83 m  
 Totale: 4.78 m  
 VEGETALE mq  
 v1 1.05 m  
 v2 0.56 m  
 Totale: 1.61 m

75  
 100 100



QUOTE TERRENO	85.13	85.13	85.11	85.12	85.09	85.09	85.11	85.09	85.12	85.20	85.26	85.33	85.42	85.48	85.64	85.94	86.02	85.90	85.89	85.91
PARZIALI TERRENO		1.32	0.92	0.65	1.31	0.78	1.81	1.33	1.30	1.31	0.61	0.70	0.88	0.76	0.97	1.24	1.37	1.31	1.08	0.35
PROGRESSIVE TERRENO	-10.00	-8.68	-7.76	-7.11	-5.80	-5.02	-3.21	-1.88	-0.58	0.73	1.34	2.04	2.92	3.68	4.65	5.89	7.26	8.57	9.65	10.00
QUOTE USURA																				
PARZIALI USURA																				
QUOTE RILEVATO							85.11	85.42	85.17	85.42		85.19		85.42	85.17	85.42	85.39			
PARZIALI RILEVATO							0.46	0.50	2.00	2.00	0.55									
PROGRESSIVE RILEVATO							-2.96	-2.50	-2.00	0.00	2.00	2.50	2.55							

PROFILO C\_4

SEZIONE C4\_5

PROGRESSIVA 98.40

RILEVATO	
A1	0.04 m <sup>2</sup>
STERRO	
B1	1.01 m <sup>2</sup>
FONDAZIONE - MISTO STABILIZZATO	
D1	1.00 m <sup>2</sup>
BONIFICA IN TRINCEA	
F1	0.80 m <sup>2</sup>
SCOTICO	
c1	1.06 m
VEGETALE mq	
v1	0.69 m
v2	0.81 m
Totale:	1.50 m

76

100 100

QUOTE TERRENO

PARZIALI TERRENO

PROGRESSIVE TERRENO


QUOTE USURA

PARZIALI USURA

QUOTE RILEVATO

PARZIALI RILEVATO

PROGRESSIVE RILEVATO



85.50	85.47	85.50	85.52	85.56	85.61	85.65	85.65	85.71	85.70	85.66	85.79	85.82	85.86	85.99	86.07	86.07	86.11	86.12	86.10	86.09	86.05
0.70	0.93	0.94	0.93	0.93	0.66	1.08	1.05	0.93	0.94	0.93	0.93	0.60	1.08	1.08	1.08	1.07	1.08	1.08	0.74	1.24	
-10.00	-9.30	-8.37	-7.43	-6.50	-5.57	-4.91	-3.83	-2.78	-1.85	-0.91	0.02	0.95	1.55	2.63	3.71	4.79	5.86	6.94	8.02	8.76	10.00
								85.66	85.52	85.77	85.54	85.77	85.52	85.77	85.99						
								0.66	2.00	2.00	0.72										
								-2.66	-2.00	-2.00	0.00	2.00	2.00	2.50	2.72						