

**CORRIDOIO PLURIMODALE ADRIATICO  
ITINERARIO MAGLIE - SANTA MARIA DI LEUCA**

**S.S. N° 275 "DI S. MARIA DI LEUCA"**

**LAVORI DI AMMODERNAMENTO E ADEGUAMENTO ALLA SEZ. B DEL D.M. 5.11.2001**

S.S. 16 dal km 981+700 al km 985+386 - S.S. 275 dal Km 0+000 al km 37+000

**1° Lotto: Dal Km 0+000 di prog. al Km 23+300 di prog.**

**PROGETTO DEFINITIVO**

COD. BA283

**PROGETTAZIONE: ANAS - COORDINAMENTO TERRITORIALE ADRIATICA**

**I PROGETTISTI**

Ing. Alberto SANCHIRICO - Progettista e Coordinatore  
Ing. Simona MASCIULLO - Progettista

**COLLABORATORI**

Geom. Andrea DELL'ANNA  
Geom. Massimo MARTANO  
Geom. Giuseppe CALO'

**IL GEOLOGO**

Dott. Pasquale SCORCIA

**IL COORDINATORE DELLA SICUREZZA IN FASE DI PROGETTAZIONE**

Ing. Alberto SANCHIRICO

**IL RESPONSABILE DEL PROCEDIMENTO**

Ing. Gianfranco PAGLIALUNGA

**RESPONSABILE PROJECT MANAGEMENT PUGLIA**

Ing. Nicola MARZI

**ATTIVITA' DI SUPPORTO**



Via Amendola 172/c - BARI  
Direttore Tecnico  
Prof. Ing. Matteo Ranieri

- Particolari Costruttivi e Decorativi  
- Computi Metrici

**PROGETTO STRADALE  
COMPLANARE N.60  
SEZIONI TRASVERSALI**

**CODICE PROGETTO**

PROGETTO      LIV. PROG.      N. PROG.

L0503A    D    1701

**NOME FILE**

S00\_PS01-81\_TRA\_SZ01\_A.dwg

CODICE ELAB. S00PS60TRASZ01

**REVISIONE**

**SCALA:**

A

1:200

REV.	DESCRIZIONE	DATA	REDATTO	VERIFICATO	APPROVATO
A	REVISIONE DEL PROGETTO DEFINITIVO	Giugno 2018			





PROFILO C\_60


SEZIONE C60\_3

PROGRESSIVA 100.00

STERRO  
 B1 2.47 m<sup>2</sup>  
 FONDAZIONE - MISTO CEMENTATO  
 C1 1.40 m<sup>2</sup>  
 TERRENO VEGETALE Sp. 20 cm  
 V1 0.47 m<sup>2</sup>  
 STRATO BITUMINOSO - USURA  
 a1 8.50 m  
 STRATO BITUMINOSO - BASE-BINDER  
 b1 8.50 m

88

100 100



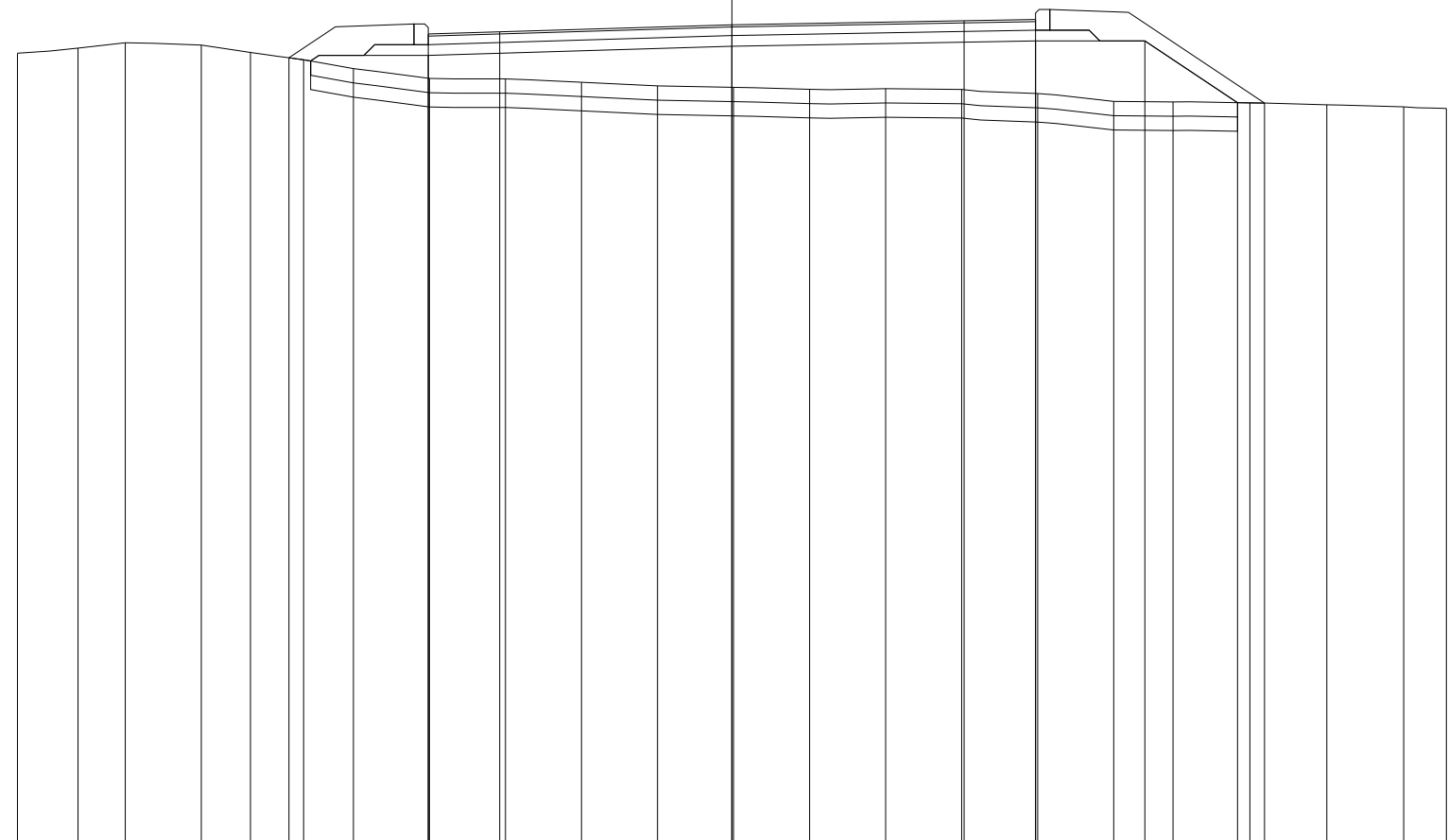
QUOTE TERRENO	98.40	98.42	98.42	98.38	98.34	98.33	98.32	98.27	98.22	98.22	98.26	98.22	98.22	98.22	98.21	98.24	98.25	98.21	98.18	98.16	98.14	98.14
PARZIALI TERRENO	0.76	0.71	1.02	1.02	0.92	1.12	1.02	1.02	0.62	1.07	1.06	1.07	1.06	1.07	1.06	1.07	1.06	0.90	1.23	1.07	0.07	
PROGRESSIVE TERRENO	-10.00	-9.24	-8.53	-7.51	-6.49	-5.57	-4.45	-3.43	-2.41	-1.79	-0.72	0.34	1.41	2.47	3.54	4.60	5.67	6.73	7.63	8.86	9.93	10.00
QUOTE USURA							98.19	98.22			98.32			98.42	98.44							
PARZIALI USURA							1.00		3.25		3.25		3.25		1.00							
QUOTE RILEVATO						97.89	97.89				98.02				98.14		98.14	98.24				
PARZIALI RILEVATO						1.00			4.25		4.25		4.25		1.53		0.23					
PROGRESSIVE RILEVATO						-5.25	-4.25				0.00				4.25		5.78	6.01				

PROFILO C\_60

SEZIONE C60\_4

PROGRESSIVA 150.00

RILEVATO  
 A1 6.76 m<sup>2</sup>  
 FONDAZIONE - MISTO CEMENTATO  
 C1 1.52 m<sup>2</sup>  
 BONIFICA IN RILEVATO  
 E1 2.58 m<sup>2</sup>  
 TERRENO VEGETALE Sp. 20 cm  
 V1 0.51 m<sup>2</sup>  
 V2 0.81 m<sup>2</sup>  
 Totale: 1.32 m<sup>2</sup>  
 STRATO BITUMINOSO - USURA  
 a1 8.50 m  
 STRATO BITUMINOSO - BASE-BINDER  
 b1 8.50 m  
 SCOTICO  
 c1 13.40 m  
 c2 0.40 m  
 Totale: 13.80 m



87

100 100

QUOTE TERRENO	98.11	98.18	98.26	98.23	98.12	98.02	97.90	97.76	97.75	97.71	97.66	97.64	97.61	97.62	97.61	97.55	97.44	97.43	97.42	97.39	97.36	97.34
PARZIALI TERRENO	0.85	0.66	1.06	0.69	0.75	0.69	1.07	1.06	1.06	1.07	1.06	1.07	1.06	1.07	1.06	1.06	0.83	1.08	1.08	1.07	0.60	
PROGRESSIVE TERRENO	-10.00	-9.15	-8.49	-7.43	-6.74	-5.99	-5.30	-4.23	-3.17	-2.11	-1.04	0.02	1.09	2.15	3.22	4.28	5.34	6.17	7.25	8.33	9.40	10.00
QUOTE USURA								98.38	98.41			98.51			98.57	98.59						
PARZIALI USURA								1.00		3.25			3.25		1.00							
QUOTE RILEVATO						98.05		98.08				98.21			98.29		98.29		97.42	97.42		
PARZIALI RILEVATO							1.95			4.25			4.25		1.53		1.30		0.37	0.37		
PROGRESSIVE RILEVATO						-6.20		-4.25				0.00			4.25		5.78		7.08	7.45		

PROFILO C\_60

SEZIONE C60\_5

PROGRESSIVA 200.00

RILEVATO  
 A1 0.05 m<sup>2</sup>  
 STERRO  
 B1 0.86 m<sup>2</sup>  
 B2 0.05 m<sup>2</sup>  
 Totale: 0.91 m<sup>2</sup>  
 FONDAZIONE - MISTO CEMENTATO  
 C1 1.51 m<sup>2</sup>  
 BONIFICA IN RILEVATO  
 E1 0.45 m<sup>2</sup>  
 E2 0.05 m<sup>2</sup>  
 Totale: 0.50 m<sup>2</sup>  
 TERRENO VEGETALE Sp. 20 cm  
 V1 0.47 m<sup>2</sup>  
 V2 0.50 m<sup>2</sup>  
 Totale: 0.97 m<sup>2</sup>  
 STRATO BITUMINOSO - USURA  
 a1 8.50 m  
 STRATO BITUMINOSO - BASE-BINDER  
 b1 8.50 m  
 SCOTICO  
 c1 2.70 m  
 c2 0.64 m  
 Totale: 3.34 m



88

100 100

QUOTE TERRENO	98.73	98.71	98.69	98.67	98.62	98.57	98.63	98.63	98.62	98.63	98.70	98.58	98.63	98.60	98.57	98.57	98.56	98.55	98.58	98.52	98.49
PARZIALI TERRENO	0.73	1.06	1.07	1.06	1.07	1.06	1.06	1.07	1.06	1.07	1.06	1.07	1.06	0.69	1.04	1.04	1.04	1.04	1.04	0.61	
PROGRESSIVE TERRENO	-10.00	-9.27	-8.21	-7.14	-6.08	-5.01	-3.95	-2.89	-1.82	-0.76	0.31	1.37	2.44	3.50	4.19	5.23	6.27	7.31	8.35	9.39	10.00
QUOTE USURA						98.75	98.78				98.87			98.90	98.90						
PARZIALI USURA						1.00			3.25			3.25		1.00							
QUOTE RILEVATO					98.61	98.45					98.57			98.60	98.60	98.57					
PARZIALI RILEVATO						1.69			4.25				4.25		1.53	0.43					
PROGRESSIVE RILEVATO					-5.94	-4.25					0.00			4.25	5.78	6.21					

PROFILO C\_60


SEZIONE C60\_6

PROGRESSIVA 250.00

STERRO  
 B1 1.71 m<sup>2</sup>  
 FONDAZIONE - MISTO CEMENTATO  
 C1 1.51 m<sup>2</sup>  
 TERRENO VEGETALE Sp. 20 cm  
 V1 0.41 m<sup>2</sup>  
 V2 0.46 m<sup>2</sup>  
 Totale: 0.87 m<sup>2</sup>  
 STRATO BITUMINOSO - USURA  
 a1 8.50 m  
 STRATO BITUMINOSO - BASE-BINDER  
 b1 8.50 m

89

100 100



QUOTE TERRENO	99.36	99.28	99.28	99.40	99.25	99.11	98.93	98.97	99.01	99.02	99.06	99.07	99.06	99.08	99.12	99.08	99.03	99.04	99.06	99.05	99.04	99.04
PARZIALI TERRENO	0.82	0.73	0.90	1.28	1.07	1.06	1.02	1.01	1.01	1.01	1.28	0.73	1.01	1.01	1.01	1.07	0.95	0.62	1.06	1.07	0.28	0.28
PROGRESSIVE TERRENO	-10.00	-9.18	-8.45	-7.55	-6.27	-5.20	-4.14	-3.12	-2.11	-1.10	-0.09	1.19	1.92	2.93	3.94	4.95	6.02	6.97	7.59	8.65	9.72	10.00
QUOTE USURA							99.12	99.15			99.24			99.22	99.22							
PARZIALI USURA							1.00		3.25		3.25			1.00								
QUOTE RILEVATO					98.82	99.16	98.82				98.94				98.92		98.92	99.03				
PARZIALI RILEVATO					1.39				4.25				4.25		1.53		0.20					
PROGRESSIVE RILEVATO				-5.64	-5.64		-4.25				0.00				4.25		5.78	5.98				





PROFILO C\_60


SEZIONE C60\_8

PROGRESSIVA 350.00

STERRO  
 B1 2.99 m<sup>2</sup>  
 FONDAZIONE - MISTO CEMENTATO  
 C1 1.40 m<sup>2</sup>  
 TERRENO VEGETALE Sp. 20 cm  
 V1 0.47 m<sup>2</sup>  
 STRATO BITUMINOSO - USURA  
 a1 8.50 m  
 STRATO BITUMINOSO - BASE-BINDER  
 b1 8.50 m

91

100 100



QUOTE TERRENO	101.43	101.43	101.42	101.44	101.51	101.60	101.67	101.70	101.71	101.71	101.72	101.70	101.68	101.63	101.58	101.63	101.65	101.64	101.63	101.64	101.64	101.64	101.61
PARZIALI TERRENO	0.85	1.08	1.07	1.07	1.07	0.71	0.96	0.96	0.96	0.70	1.07	1.07	0.98	0.98	0.94	0.96	0.95	0.96	0.66	1.07	0.93		
PROGRESSIVE TERRENO	-10.00	-9.15	-8.07	-7.00	-5.93	-4.86	-4.15	-3.19	-2.23	-1.27	-0.57	0.50	1.57	2.55	3.53	4.47	5.43	6.38	7.34	8.00	9.07	10.00	
QUOTE USURA							101.62	101.65				101.73			101.65	101.62							
PARZIALI USURA							1.00		3.25			3.25			1.00								
QUOTE RILEVATO					101.51		101.32					101.43				101.59	101.32						
PARZIALI RILEVATO					1.72				4.25			4.25				4.25							
PROGRESSIVE RILEVATO					-5.97		-4.25				0.00				4.25	4.25							

PROFILO C\_60

SEZIONE C60\_9

PROGRESSIVA 362.02

STERRO  
 B1 3.57 m<sup>2</sup>  
 FONDAZIONE - MISTO CEMENTATO  
 C1 1.54 m<sup>2</sup>  
 TERRENO VEGETALE Sp. 20 cm  
 V1 0.47 m<sup>2</sup>  
 V2 0.45 m<sup>2</sup>  
 Totale: 0.92 m<sup>2</sup>  
 STRATO BITUMINOSO - USURA  
 a1 8.50 m  
 STRATO BITUMINOSO - BASE-BINDER  
 b1 8.50 m

91

100  
100

QUOTE TERRENO	101.69	101.55	101.57	101.57	101.59	101.70	101.70	101.87	101.89	101.89	101.88	101.91	101.93	101.89	101.83	101.80	101.68	101.81	101.85	101.79	101.67	101.66
PARZIALI TERRENO	0.94	1.21	0.95	0.96	1.45	0.62	0.80	0.72	1.07	1.07	0.97	0.96	0.96	0.95	0.96	0.64	0.99	1.08	1.07	1.01	0.62	
PROGRESSIVE TERRENO	-10.00	-9.06	-7.85	-6.90	-5.94	-4.49	-3.87	-3.07	-2.35	-1.28	-0.21	0.76	1.72	2.68	3.63	4.59	5.23	6.22	7.30	8.37	9.38	10.00
QUOTE USURA						101.78	101.81				101.89				101.81	101.78						
PARZIALI USURA						1.00		3.25			3.25				1.00							
QUOTE RILEVATO					101.58	101.48					101.59				101.48	101.48	101.73	101.49				
PARZIALI RILEVATO					1.75			4.25			4.25				1.53		0.01					
PROGRESSIVE RILEVATO					-6.00	-4.25					0.00				4.25	5.78	5.79	5.79				