

## CORRIDOIO PLURIMODALE ADRIATICO

ITINERARIO MAGLIE - SANTA MARIA DI LEUCA

S.S. N° 275 "DI S. MARIA DI LEUCA"

LAVORI DI AMMODERNAMENTO E ADEGUAMENTO ALLA SEZ. B DEL D.M. 5.11.2001

S.S. 16 dal km 981+700 al km 985+386 - S.S. 275 dal Km 0+000 al km 37+000

1° Lotto: Dal Km 0+000 di prog. al Km 23+300 di prog.

### PROGETTO DEFINITIVO

COD. BA283

**PROGETTAZIONE:** ANAS - COORDINAMENTO TERRITORIALE ADRIATICA

**I PROGETTISTI**

Ing. Alberto SANCHIRICO - Progettista e Coordinatore  
Ing. Simona MASCIULLO - Progettista

**COLLABORATORI**

Geom. Andrea DELL'ANNA  
Geom. Massimo MARTANO  
Geom. Giuseppe CALO'

**IL GEOLOGO**

Dott. Pasquale SCORCIA

**IL COORDINATORE DELLA SICUREZZA IN FASE DI PROGETTAZIONE**

Ing. Alberto SANCHIRICO

**IL RESPONSABILE DEL PROCEDIMENTO**

Ing. Gianfranco PAGLIALUNGA

**RESPONSABILE PROJECT MANAGEMENT PUGLIA**

Ing. Nicola MARZI

**ATTIVITA' DI SUPPORTO**



Via Amendola 172/c - BARI  
Direttore Tecnico  
Prof. Ing. Matteo Ranieri

- Particolari Costruttivi e Decorativi  
- Computi Metrici

## PROGETTO STRADALE

COMPLANARE N.64

SEZIONI TRASVERSALI

**CODICE PROGETTO**

PROGETTO      LIV. PROG.      N. PROG.

L0503A    D    1701

**NOME FILE**

S00\_PS01-81\_TRA\_SZ01\_A.dwg

CODICE  
ELAB.

S00PS64TRASZ01

**REVISIONE**

**SCALA:**

A

1:200

A

REVISIONE DEL PROGETTO DEFINITIVO

Giugno 2018

REV.

DESCRIZIONE

DATA

REDATTO

VERIFICATO

APPROVATO

PROFILO C\_64

SEZIONE C64\_1

PROGRESSIVA 0.00

RILEVATO  
 A1 1.64 m<sup>2</sup>  
 FONDAZIONE - MISTO STABILIZZATO  
 D1 1.00 m<sup>2</sup>  
 SCOTICO  
 c1 6.72 m  
 VEGETALE mq  
 v1 1.27 m  
 v2 1.32 m  
 Totale: 2.59 m

89

100 100

QUOTE TERRENO

PARZIALI TERRENO

PROGRESSIVE TERRENO

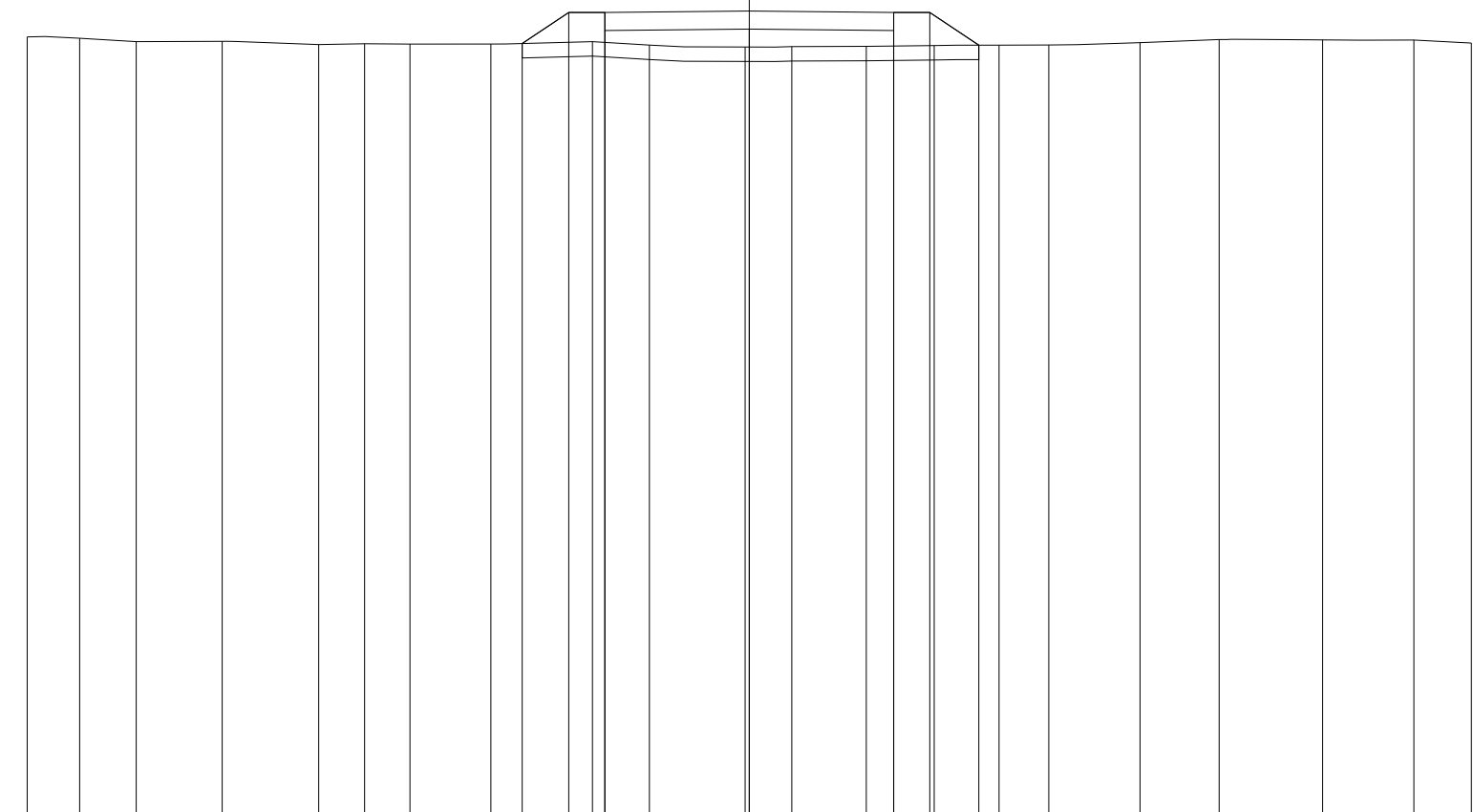
QUOTE USURA

PARZIALI USURA

QUOTE RILEVATO

PARZIALI RILEVATO

PROGRESSIVE RILEVATO



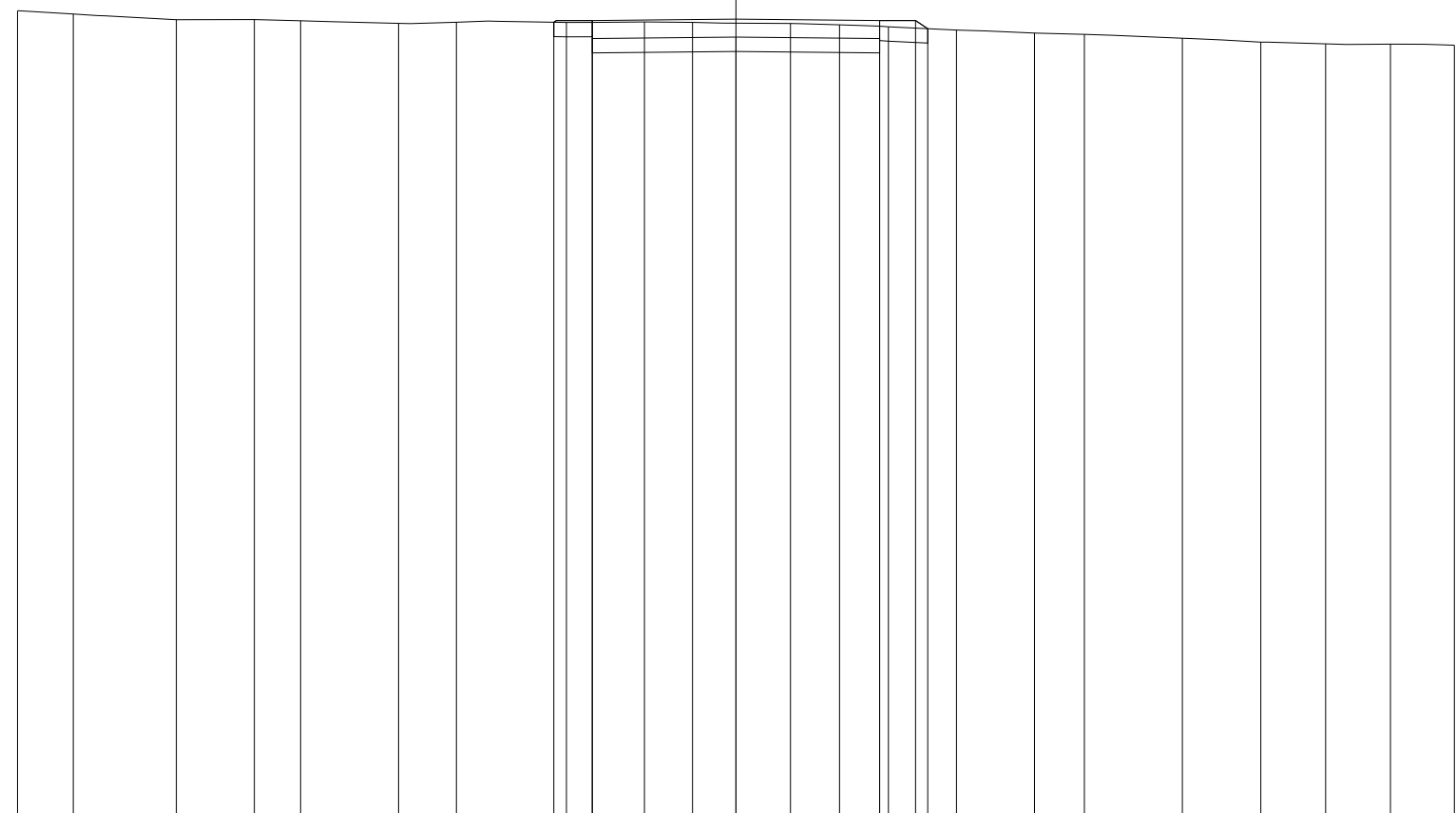
QUOTE TERRENO	99.75	99.73	99.69	99.69	99.65	99.66	99.65	99.65	99.65	99.69	99.64	99.61	99.62	99.62	99.63	99.64	99.64	99.67	99.72	99.71	99.71	99.67
PARZIALI TERRENO	0.73	0.78	1.19	1.34	0.63	0.63	1.12	1.41	0.79	1.32	0.65	1.03	0.94	0.90	0.69	1.26	1.10	1.43	1.26	0.80		
PROGRESSIVE TERRENO	-10.00	-9.27	-8.49	-7.30	-5.96	-5.33	-4.70	-3.58	-2.17	-1.38	-0.06	0.59	1.62	2.56	3.46	4.15	5.41	6.51	7.94	9.20	10.00	
QUOTE USURA																						
PARZIALI USURA																						
QUOTE RILEVATO								99.66	100.09	99.84	100.09		99.86		100.09	99.84	100.09	99.64				
PARZIALI RILEVATO								0.64	0.50	2.00		2.00		2.50	1.18							
PROGRESSIVE RILEVATO								-3.14	-2.50	-2.00		0.00		2.00	2.00	2.50	3.18					

PROFILO C\_64

SEZIONE C64\_2

PROGRESSIVA 50.00

RILEVATO  
 A1 0.00 m<sup>2</sup>  
 A2 0.06 m<sup>2</sup>  
 Totale: 0.06 m<sup>2</sup>  
 STERRO  
 B1 0.82 m<sup>2</sup>  
 FONDAZIONE - MISTO STABILIZZATO  
 D1 1.00 m<sup>2</sup>  
 BONIFICA IN TRINCEA  
 F1 0.80 m<sup>2</sup>  
 SCOTICO  
 c1 1.07 m  
 c2 0.94 m  
 Totale: 2.01 m  
 VEGETALE mq  
 v1 0.54 m  
 v2 0.70 m  
 Totale: 1.24 m



89

100 100

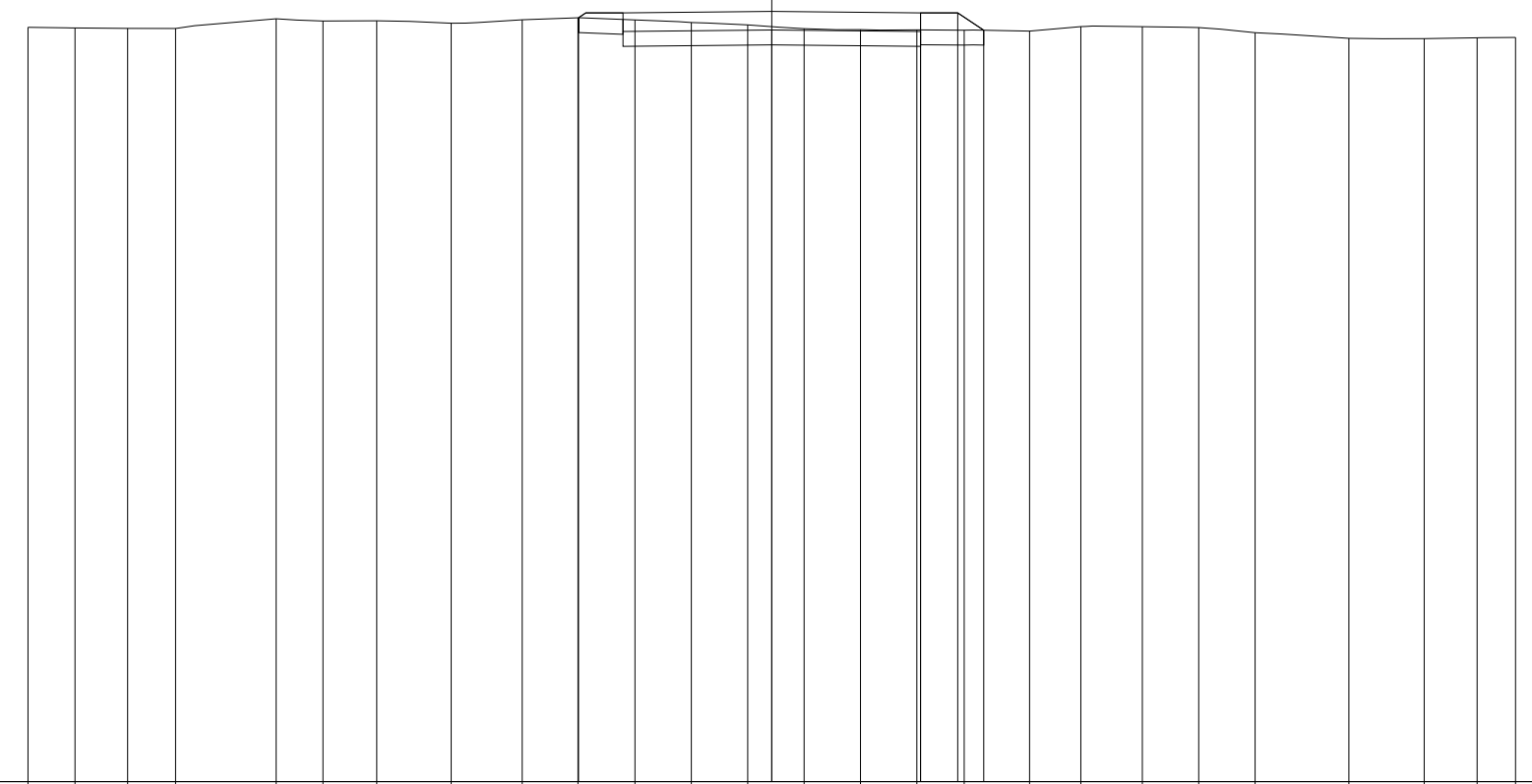
QUOTE TERRENO	100.26	100.21	100.13	100.14	100.12	100.08	100.10	100.10	100.10	100.10	100.08	100.06	100.04	99.99	99.95	99.93	99.88	99.82	99.80	99.79	99.78
PARZIALI TERRENO	0.78	1.43	1.09	0.64	1.36	0.81	1.53	1.09	0.67	1.36	0.68	0.68	0.95	1.09	0.69	1.36	1.10	0.90	0.90	0.89	
PROGRESSIVE TERRENO	-10.00	-9.22	-7.79	-6.70	-6.06	-4.70	-3.89	-2.36	-1.27	-0.60	0.76	1.44	2.12	3.07	4.16	4.85	6.21	7.31	8.21	9.11	10.00
QUOTE USURA																					
PARZIALI USURA																					
QUOTE RILEVATO								100.10	99.87	100.12				99.89			100.12	99.87	100.12	100.01	
PARZIALI RILEVATO								0.54	2.00				2.00				0.67				
PROGRESSIVE RILEVATO								-2.54	-2.00	-2.00				0.00			2.00	2.00	2.50	2.67	

PROFILO C\_64

SEZIONE C64\_3

PROGRESSIVA 100.00

RILEVATO	
A1	0.05 m <sup>2</sup>
A2	0.16 m <sup>2</sup>
Totale:	0.21 m <sup>2</sup>
STERRO	
B1	0.26 m <sup>2</sup>
FONDAZIONE - MISTO STABILIZZATO	
D1	1.00 m <sup>2</sup>
BONIFICA IN TRINCEA	
F1	0.80 m <sup>2</sup>
SCOTICO	
c1	1.25 m
c2	1.00 m
Totale:	2.25 m
VEGETALE mq	
v1	0.62 m
v2	0.92 m
Totale:	1.54 m



90  
100 100

QUOTE TERRENO	100.14	100.13	100.13	100.13	100.26	100.23	100.23	100.20	100.24	100.27	100.24	100.21	100.17	100.12	100.11	100.11	100.10	100.09	100.15	100.15	100.14	100.07	99.99	99.99	100.00	100.01
PARZIALI TERRENO	0.63	0.71	0.64	1.36	0.63	0.72	1.00	0.95	0.75	0.77	0.76	0.76	0.75	0.76	0.76	0.64	0.88	0.69	0.82	0.76	0.76	1.26	1.01	0.71	0.52	
PROGRESSIVE TERRENO	-10.00	-9.37	-8.66	-8.02	-6.66	-6.03	-5.31	-4.31	-3.36	-2.61	-1.84	-1.08	-0.32	0.43	1.19	1.95	2.59	3.47	4.16	4.98	5.74	6.50	7.76	8.77	9.48	10.00
QUOTE USURA																										
PARZIALI USURA																										
QUOTE RILEVATO										100.27					100.11	100.34	100.09	100.34	100.10							
PARZIALI RILEVATO										2.60					2.00	0.85										
PROGRESSIVE RILEVATO										-2.60					0.00	2.00	2.50	2.85								

PROFILO C\_64

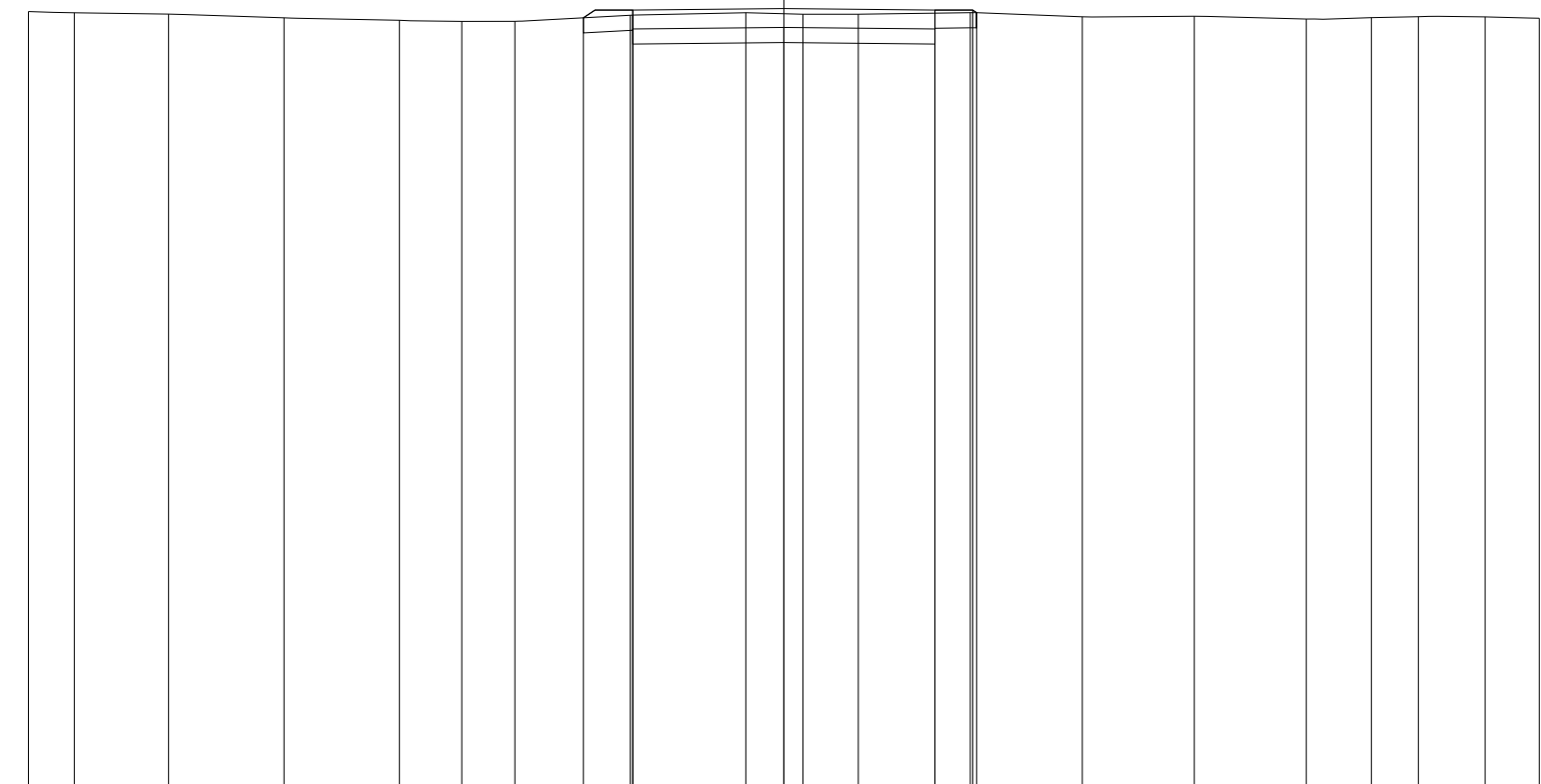
SEZIONE C64\_4

PROGRESSIVA 150.00

RILEVATO  
 A1 0.05 m<sup>2</sup>  
 A2 0.02 m<sup>2</sup>  
 Totale: 0.07 m<sup>2</sup>  
 STERRO  
 B1 0.74 m<sup>2</sup>  
 FONDAZIONE - MISTO STABILIZZATO  
 D1 1.00 m<sup>2</sup>  
 BONIFICA IN TRINCEA  
 F1 0.80 m<sup>2</sup>  
 SCOTICO  
 c1 0.40 m  
 c2 0.95 m  
 c3 1.05 m  
 Totale: 2.40 m  
 VEGETALE mq  
 v1 0.69 m  
 v2 0.56 m  
 Totale: 1.25 m

91

100 100



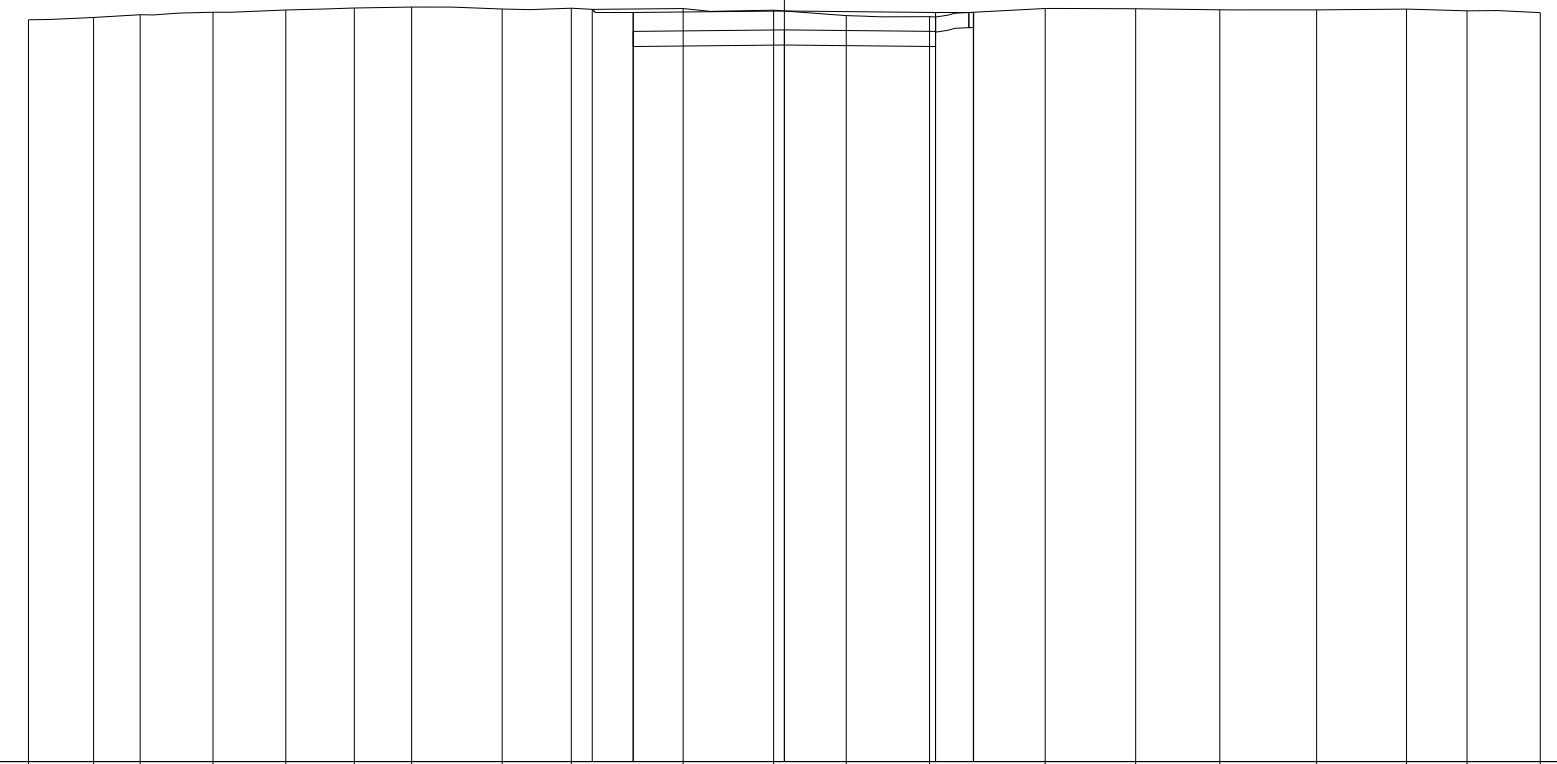
QUOTE TERRENO	101.28	101.26	101.24	101.19	101.16	101.15	101.15	101.23	101.26	101.24	101.24	101.26	101.21	101.21	101.18	101.20	101.21	101.21	101.19
PARZIALI TERRENO	0.61	1.24	1.53	1.53	0.83	0.70	1.53	1.53	0.75	0.74	1.48	1.48	1.48	1.49	0.86	0.62	0.88	0.72	
PROGRESSIVE TERRENO	-10.00	-9.39	-8.15	-6.62	-5.09	-4.26	-3.56	-2.03	-0.50	0.25	0.99	2.47	3.95	5.43	6.92	7.78	8.40	9.28	10.00
QUOTE USURA																			
PARZIALI USURA																			
QUOTE RILEVATO								101.19	101.07			101.30							
PARZIALI RILEVATO								0.65	2.00		2.00	0.55							
PROGRESSIVE RILEVATO								-2.65	0.00		2.00	2.55							

PROFILO C\_64

SEZIONE C64\_5

PROGRESSIVA 199.14

RILEVATO  
 A1 0.01 m<sup>2</sup>  
 STERRO  
 B1 0.98 m<sup>2</sup>  
 FONDAZIONE - MISTO STABILIZZATO  
 D1 1.00 m<sup>2</sup>  
 BONIFICA IN TRINCEA  
 F1 0.01 m<sup>2</sup>  
 F2 0.80 m<sup>2</sup>  
 Totale: 0.81 m<sup>2</sup>  
 SCOTICO  
 c1 0.84 m  
 VEGETALE mq  
 v1 0.56 m  
 v2 0.50 m  
 Totale: 1.06 m



92  
 100 100

QUOTE TERRENO	101.81	101.84	101.88	101.91	101.94	101.97	101.98	101.95	101.96	101.96	101.94	101.87	101.85	101.96	101.96	101.94	101.94	101.95	101.93	101.90
PARZIALI TERRENO	0.86	0.62	0.96	0.96	0.91	0.76	1.20	0.91	1.48	1.20	0.96	1.10	1.53	1.20	1.11	1.28	1.19	0.80	0.97	
PROGRESSIVE TERRENO	-10.00	-9.14	-8.52	-7.56	-6.60	-5.69	-4.93	-3.73	-2.82	-1.34	-0.14	0.82	1.92	3.45	4.65	5.76	7.04	8.23	9.03	10.00
QUOTE USURA																				
PARZIALI USURA																				
QUOTE RILEVATO									101.95	101.66	101.91		101.68		101.91	101.66	101.91			
PARZIALI RILEVATO									0.54	2.00		2.00			0.50					
PROGRESSIVE RILEVATO									-2.54	-2.00	-2.00		0.00		2.00	2.00	2.50			