

**CORRIDOIO PLURIMODALE ADRIATICO  
ITINERARIO MAGLIE - SANTA MARIA DI LEUCA**

**S.S. N° 275 "DI S. MARIA DI LEUCA"**

**LAVORI DI AMMODERNAMENTO E ADEGUAMENTO ALLA SEZ. B DEL D.M. 5.11.2001**

S.S. 16 dal km 981+700 al km 985+386 - S.S. 275 dal Km 0+000 al km 37+000

**1° Lotto: Dal Km 0+000 di prog. al Km 23+300 di prog.**

**PROGETTO DEFINITIVO**

COD. BA283

**PROGETTAZIONE: ANAS - COORDINAMENTO TERRITORIALE ADRIATICA**

**I PROGETTISTI**

Ing. Alberto SANCHIRICO - Progettista e Coordinatore  
Ing. Simona MASCIULLO - Progettista

**COLLABORATORI**

Geom. Andrea DELL'ANNA  
Geom. Massimo MARTANO  
Geom. Giuseppe CALO'

**IL GEOLOGO**

Dott. Pasquale SCORCIA

**IL COORDINATORE DELLA SICUREZZA IN FASE DI PROGETTAZIONE**

Ing. Alberto SANCHIRICO

**IL RESPONSABILE DEL PROCEDIMENTO**

Ing. Gianfranco PAGLIALUNGA

**RESPONSABILE PROJECT MANAGEMENT PUGLIA**

Ing. Nicola MARZI

**ATTIVITA' DI SUPPORTO**



Via Amendola 172/c - BARI  
Direttore Tecnico  
Prof. Ing. Matteo Ranieri

- Particolari Costruttivi e Decorativi  
- Computi Metrici

**PROGETTO STRADALE  
COMPLANARE N.65  
SEZIONI TRASVERSALI**

**CODICE PROGETTO**

PROGETTO      LIV. PROG.      N. PROG.

L0503A    D    1701

**NOME FILE**

S00\_PS01-81\_TRA\_SZ01\_A.dwg

CODICE ELAB. S00PS65TRASZ01

**REVISIONE**

**SCALA:**

A

1:200

REV.	DESCRIZIONE	DATA	REDATTO	VERIFICATO	APPROVATO
A	REVISIONE DEL PROGETTO DEFINITIVO	Giugno 2018			



PROFILO C\_65

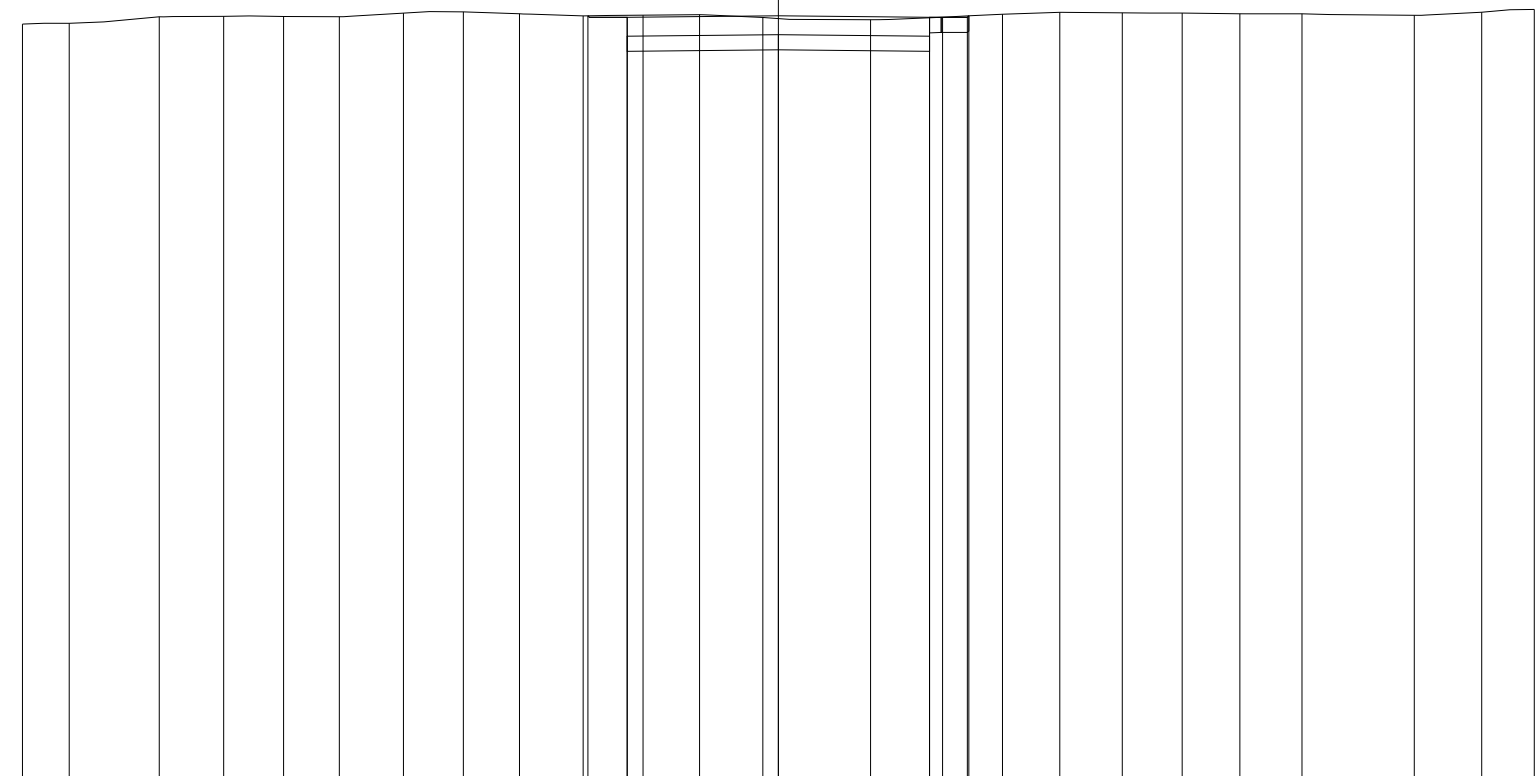
SEZIONE C65\_2

PROGRESSIVA 50.00

STERRO  
 B1 0.93 m<sup>2</sup>  
 FONDAZIONE - MISTO STABILIZZATO  
 D1 1.00 m<sup>2</sup>  
 BONIFICA IN TRINCEA  
 F1 0.07 m<sup>2</sup>  
 F2 0.80 m<sup>2</sup>  
 Totale: 0.87 m<sup>2</sup>  
 SCOTICO  
 c1 0.55 m  
 VEGETALE mq  
 v1 0.52 m  
 v2 0.52 m  
 Totale: 1.04 m

92

100 100



QUOTE TERRENO	101.97	101.98	102.06	102.07	102.07	102.06	102.11	102.13	102.10	102.07	102.08	102.09	102.05	102.02	102.06	102.10	102.12	102.11	102.11	102.10	102.10	102.08	102.12	102.16
PARZIALI TERRENO	0.62	1.19	0.85	0.79	0.74	0.85	0.79	0.75	0.84	0.79	0.75	0.83	1.43	0.95	0.79	0.76	0.83	0.79	0.77	0.82	1.48	0.89	0.70	
PROGRESSIVE TERRENO	-10.00	-9.38	-8.19	-7.34	-6.55	-5.81	-4.96	-4.17	-3.42	-2.58	-1.79	-1.04	-0.21	1.22	2.17	2.96	3.72	4.55	5.34	6.11	6.93	8.41	9.30	10.00
QUOTE USURA																								
PARZIALI USURA																								
QUOTE RILEVATO										102.07	101.81	102.06		101.83		102.06	101.81	102.06	102.07					
PARZIALI RILEVATO										0.52	2.00		2.00		0.52									
PROGRESSIVE RILEVATO										-2.52	-2.00	-2.00		0.00		2.00	2.00	2.50	2.52					

PROFILO C\_65

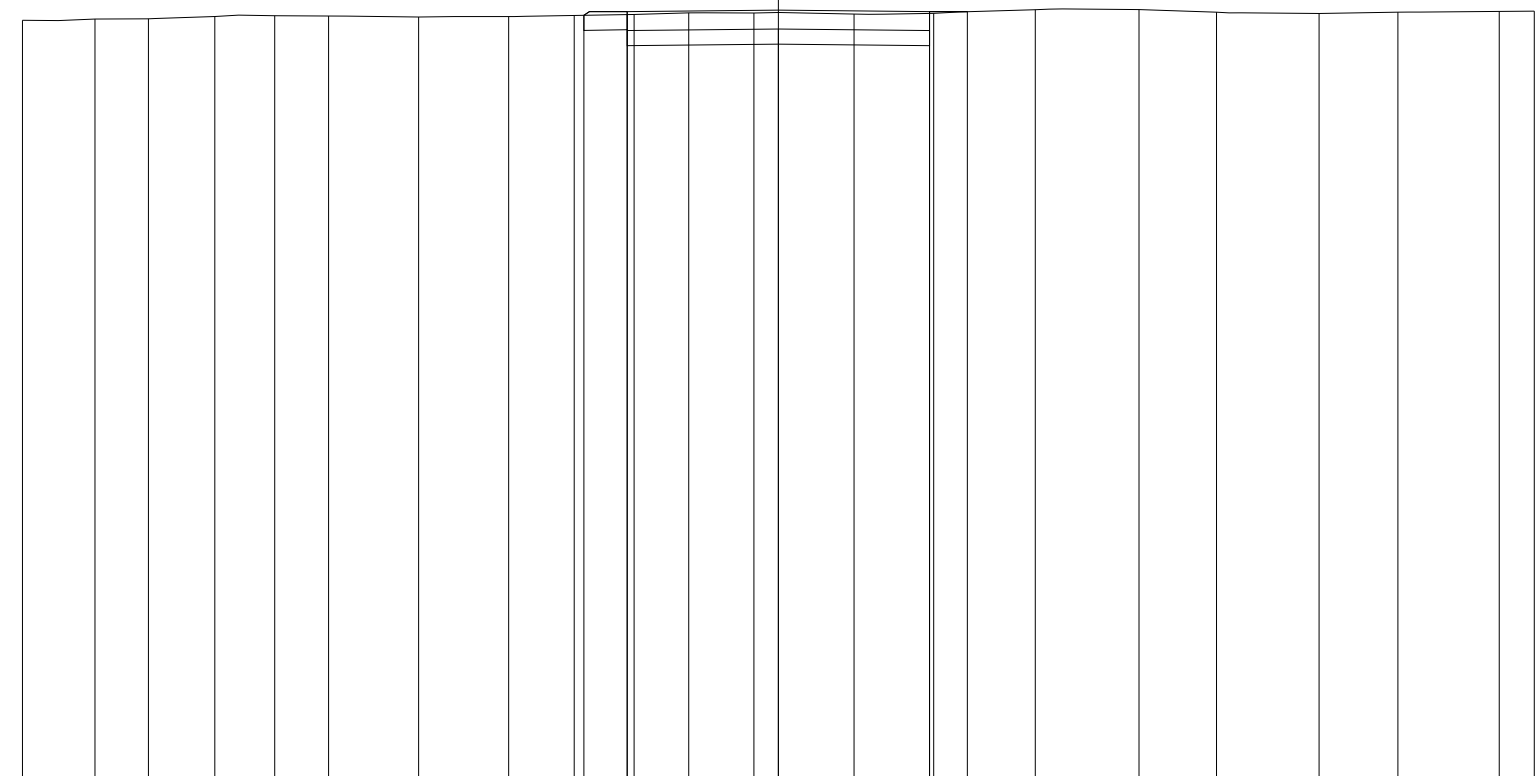
SEZIONE C65\_3

PROGRESSIVA 100.00

RILEVATO  
 A1 0.02 m<sup>2</sup>  
 STERRO  
 B1 0.87 m<sup>2</sup>  
 FONDAZIONE - MISTO STABILIZZATO  
 D1 1.00 m<sup>2</sup>  
 BONIFICA IN TRINCEA  
 F1 0.80 m<sup>2</sup>  
 SCOTICO  
 c1 0.97 m  
 VEGETALE mq  
 v1 0.50 m  
 v2 0.59 m  
 Totale: 1.09 m

92

100 100



QUOTE TERRENO

102.02 102.03 102.04 102.07 102.08 102.07 102.06 102.06 102.08 102.09 102.11 102.11 102.10 102.11 102.16 102.16 102.12 102.11 102.12 102.13 102.14

PARZIALI TERRENO

0.96 0.71 0.87 0.80 0.71 1.19 1.19 0.87 0.79 0.72 0.87 1.32 1.05 1.35 1.37 1.03 1.35 1.05 1.34 0.46

PROGRESSIVE TERRENO

-10.00 -9.04 -8.33 -7.46 -6.66 -5.95 -4.76 -3.57 -2.70 -1.91 -1.19 -0.32 1.00 2.05 3.40 4.77 5.80 7.15 8.20 9.54 10.00

QUOTE USURA

PARZIALI USURA

QUOTE RILEVATO

102.08 101.88 102.13 101.90 102.13 101.88 102.13

PARZIALI RILEVATO

0.57 2.00 2.00 0.50

PROGRESSIVE RILEVATO

-2.57 -2.00 -2.00 0.00 2.00 2.50

PROFILO C\_65

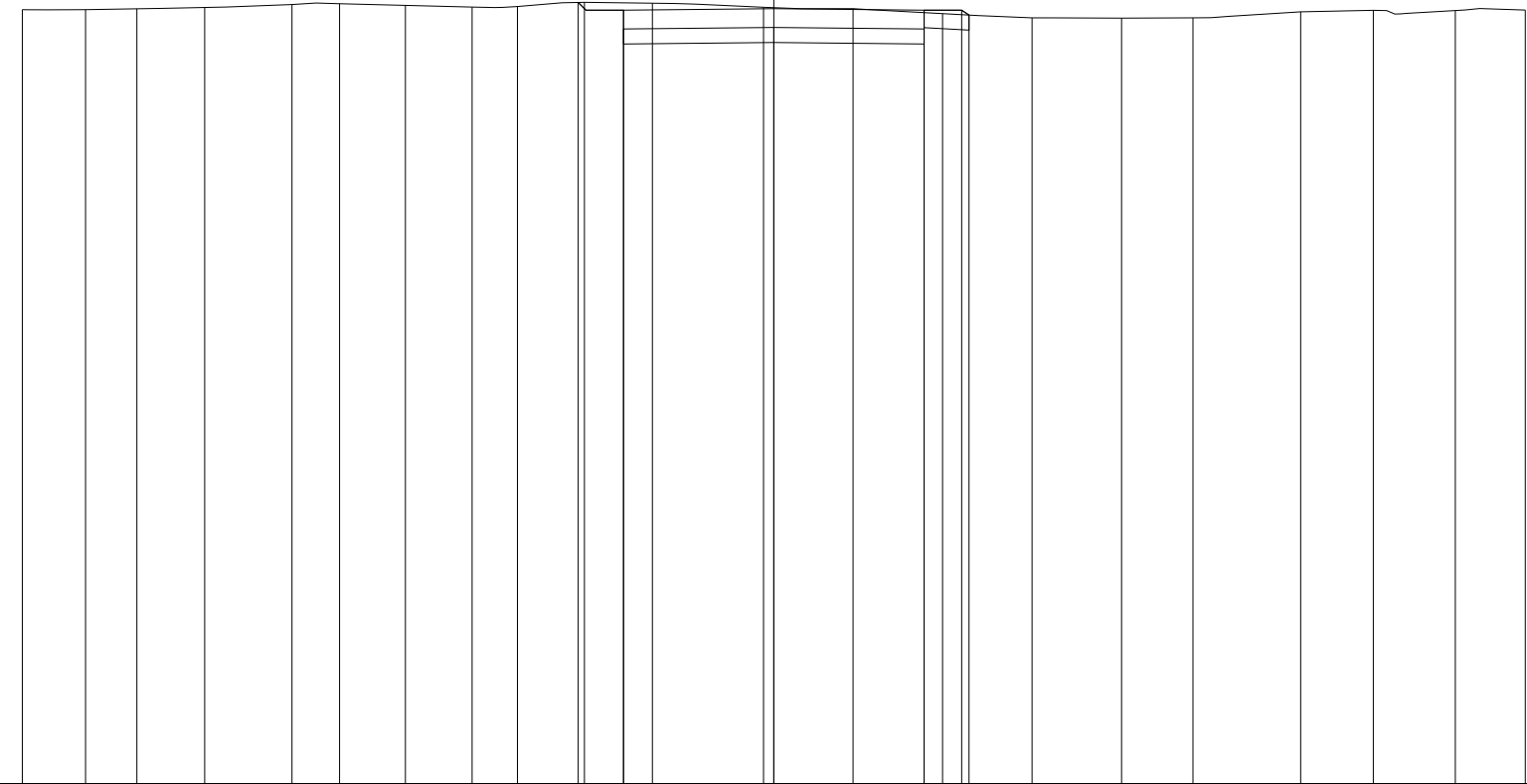
SEZIONE C65\_4

PROGRESSIVA 150.00

RILEVATO  
 A1 0.04 m<sup>2</sup>  
 STERRO  
 B1 1.19 m<sup>2</sup>  
 FONDAZIONE - MISTO STABILIZZATO  
 D1 1.00 m<sup>2</sup>  
 BONIFICA IN TRINCEA  
 F1 0.80 m<sup>2</sup>  
 SCOTICO  
 c1 1.00 m  
 VEGETALE mq  
 v1 0.62 m  
 v2 0.65 m  
 Totale: 1.27 m

92

100 100



QUOTE TERRENO	102.30	102.30	102.31	102.33	102.37	102.38	102.36	102.34	102.34	102.40	102.39	102.33	102.31	102.25	102.19	102.19	102.19	102.27	102.29	102.29	102.29	102.30
PARZIALI TERRENO	0.84	0.68	0.91	1.16	0.63	0.88	0.89	0.60	0.89	0.90	1.48	1.19	1.20	1.19	1.19	0.95	1.43	0.97	1.09	0.93		
PROGRESSIVE TERRENO	-10.00	-9.16	-8.48	-7.57	-6.41	-5.78	-4.90	-4.01	-3.41	-2.52	-1.62	-0.14	1.05	2.25	3.44	4.63	5.58	7.01	7.98	9.07	10.00	
QUOTE USURA																						
PARZIALI USURA																						
QUOTE RILEVATO										102.40	102.04	102.06		102.29	102.04	102.29	102.23					
PARZIALI RILEVATO										0.60	2.00	2.00		0.60								
PROGRESSIVE RILEVATO										-2.60	-2.00	0.00		2.00	2.50	2.60						

PROFILO C\_65

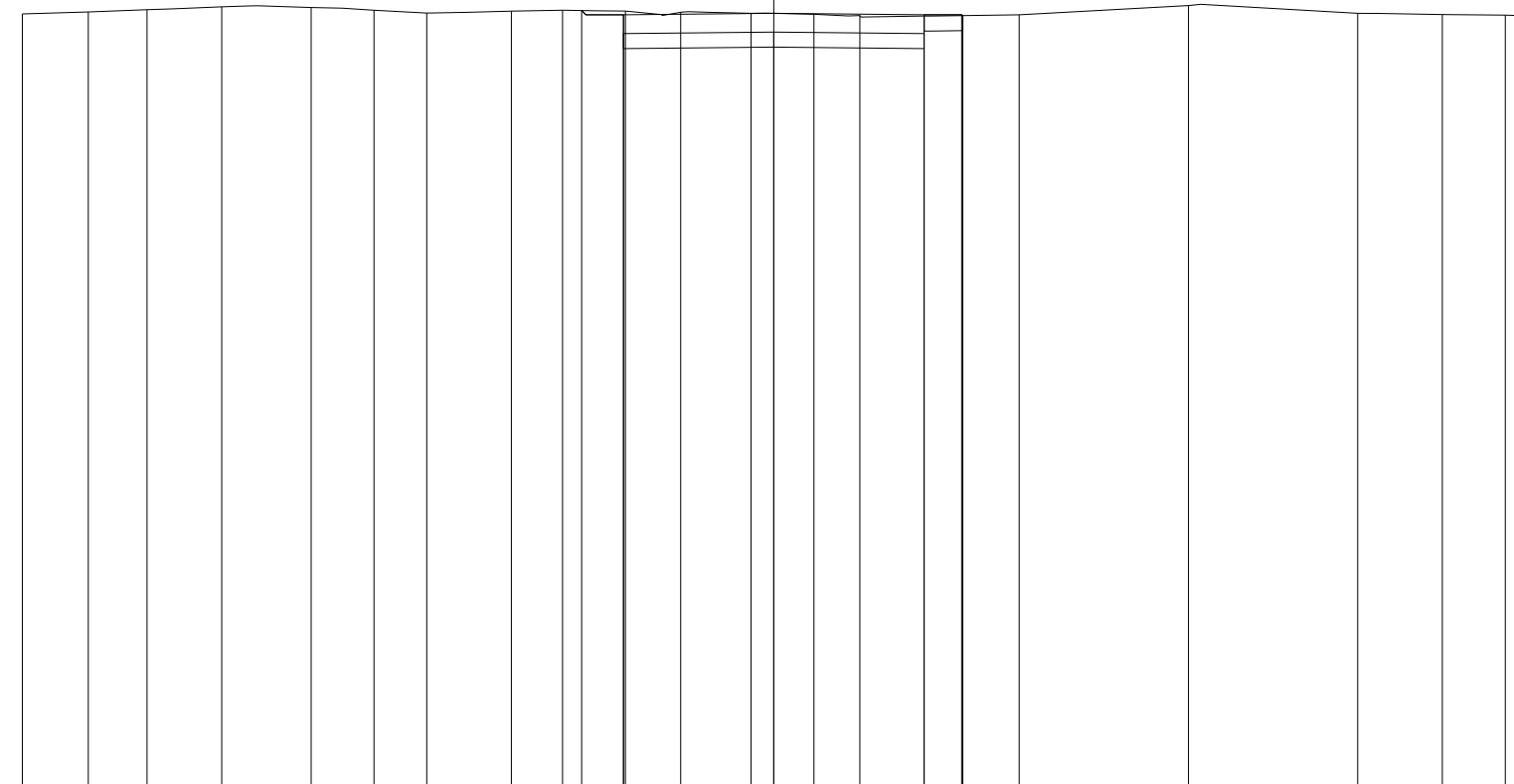
SEZIONE C65\_5

PROGRESSIVA 166.34

STERRO  
 B1 1.02 m<sup>2</sup>  
 FONDAZIONE - MISTO STABILIZZATO  
 D1 1.00 m<sup>2</sup>  
 BONIFICA IN TRINCEA  
 F1 0.80 m<sup>2</sup>  
 SCOTICO  
 c1 0.92 m  
 c2 0.40 m  
 Totale: 1.32 m  
 VEGETALE mq  
 v1 0.52 m  
 v2 0.58 m  
 Totale: 1.10 m

92

100 100



QUOTE TERRENO	102.32	102.35	102.38	102.42	102.41	102.37	102.33	102.36	102.37	102.36	102.35	102.33	102.32	102.30	102.30	102.31	102.43	102.33	102.32	102.31	102.30
PARZIALI TERRENO	0.88	0.78	0.99	1.19	0.84	0.70	1.13	0.68	0.84	0.73	0.94	0.83	0.62	0.85	1.27	2.25	2.25	1.13	0.84	0.26	
PROGRESSIVE TERRENO	-10.00	-9.12	-8.34	-7.35	-6.16	-5.32	-4.62	-3.49	-2.81	-1.97	-1.24	-0.30	0.53	1.15	2.00	3.27	5.52	7.77	8.90	9.74	10.00
QUOTE USURA																					
PARZIALI USURA																					
QUOTE RILEVATO									102.37	102.06	102.31		102.08		102.31	102.06	102.31	102.31	102.30		
PARZIALI RILEVATO									0.56	2.00		2.00		0.52							
PROGRESSIVE RILEVATO									-2.56	-2.00	-2.00		0.00		2.00	2.00	2.50	2.52			