

**CORRIDOIO PLURIMODALE ADRIATICO
ITINERARIO MAGLIE - SANTA MARIA DI LEUCA**

S.S. N° 275 "DI S. MARIA DI LEUCA"

LAVORI DI AMMODERNAMENTO E ADEGUAMENTO ALLA SEZ. B DEL D.M. 5.11.2001

S.S. 16 dal km 981+700 al km 985+386 - S.S. 275 dal Km 0+000 al km 37+000

1° Lotto: Dal Km 0+000 di prog. al Km 23+300 di prog.

PROGETTO DEFINITIVO

COD. BA283

PROGETTAZIONE: ANAS - COORDINAMENTO TERRITORIALE ADRIATICA

I PROGETTISTI

Ing. Alberto SANCHIRICO - Progettista e Coordinatore
Ing. Simona MASCIULLO - Progettista

COLLABORATORI

Geom. Andrea DELL'ANNA
Geom. Massimo MARTANO
Geom. Giuseppe CALO'

IL GEOLOGO

Dott. Pasquale SCORCIA

IL COORDINATORE DELLA SICUREZZA IN FASE DI PROGETTAZIONE

Ing. Alberto SANCHIRICO

IL RESPONSABILE DEL PROCEDIMENTO

Ing. Gianfranco PAGLIALUNGA

RESPONSABILE PROJECT MANAGEMENT PUGLIA

Ing. Nicola MARZI

ATTIVITA' DI SUPPORTO



Via Amendola 172/c - BARI
Direttore Tecnico
Prof. Ing. Matteo Ranieri

- Particolari Costruttivi e Decorativi
- Computi Metrici

**PROGETTO STRADALE
COMPLANARE N.66
SEZIONI TRASVERSALI**

CODICE PROGETTO

PROGETTO LIV. PROG. N. PROG.

L0503A D 1701

NOME FILE

S00_PS01-81_TRA_SZ01_A.dwg

CODICE ELAB. S00PS66TRASZ01

REVISIONE

SCALA:

A

1:200

A

REVISIONE DEL PROGETTO DEFINITIVO

Giugno 2018

REV.

DESCRIZIONE

DATA

REDATTO

VERIFICATO

APPROVATO

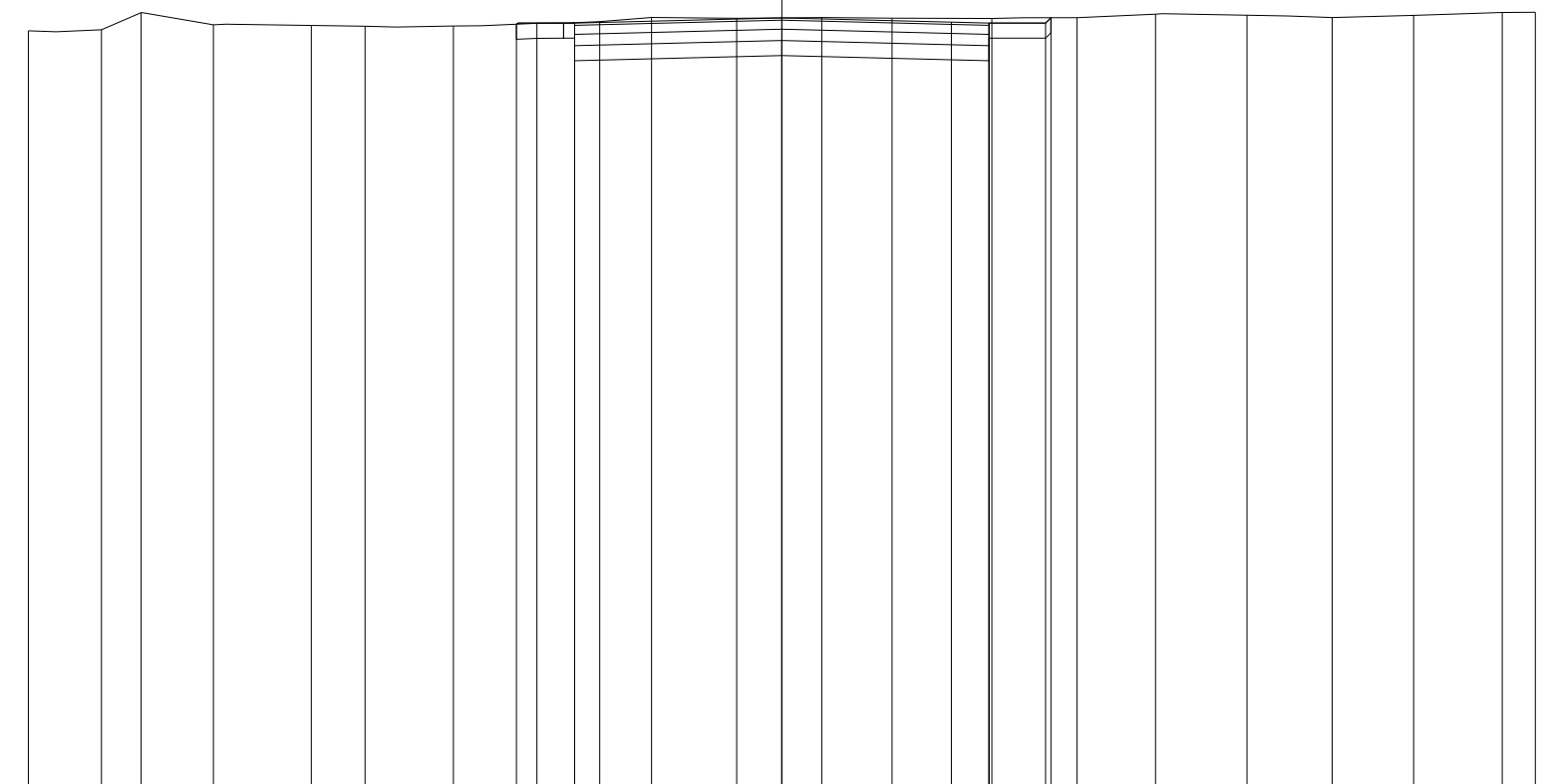
PROFILO C_66

SEZIONE C66_1

PROGRESSIVA 0.00

STERRO
 B1 1.86 m²
 FONDAZIONE - MISTO CEMENTATO
 C1 0.82 m²
 BONIFICA IN TRINCEA
 F1 1.10 m²
 F2 0.17 m²
 F3 0.03 m²
 Totale: 1.30 m²
 STRATO BITUMINOSO - USURA
 a1 5.50 m
 STRATO BITUMINOSO - BASE-BINDER
 b1 5.50 m
 SCOTICO
 c1 1.02 m
 VEGETALE mq
 v1 0.77 m
 v2 0.85 m
 Totale: 1.62 m

100
 100
 92



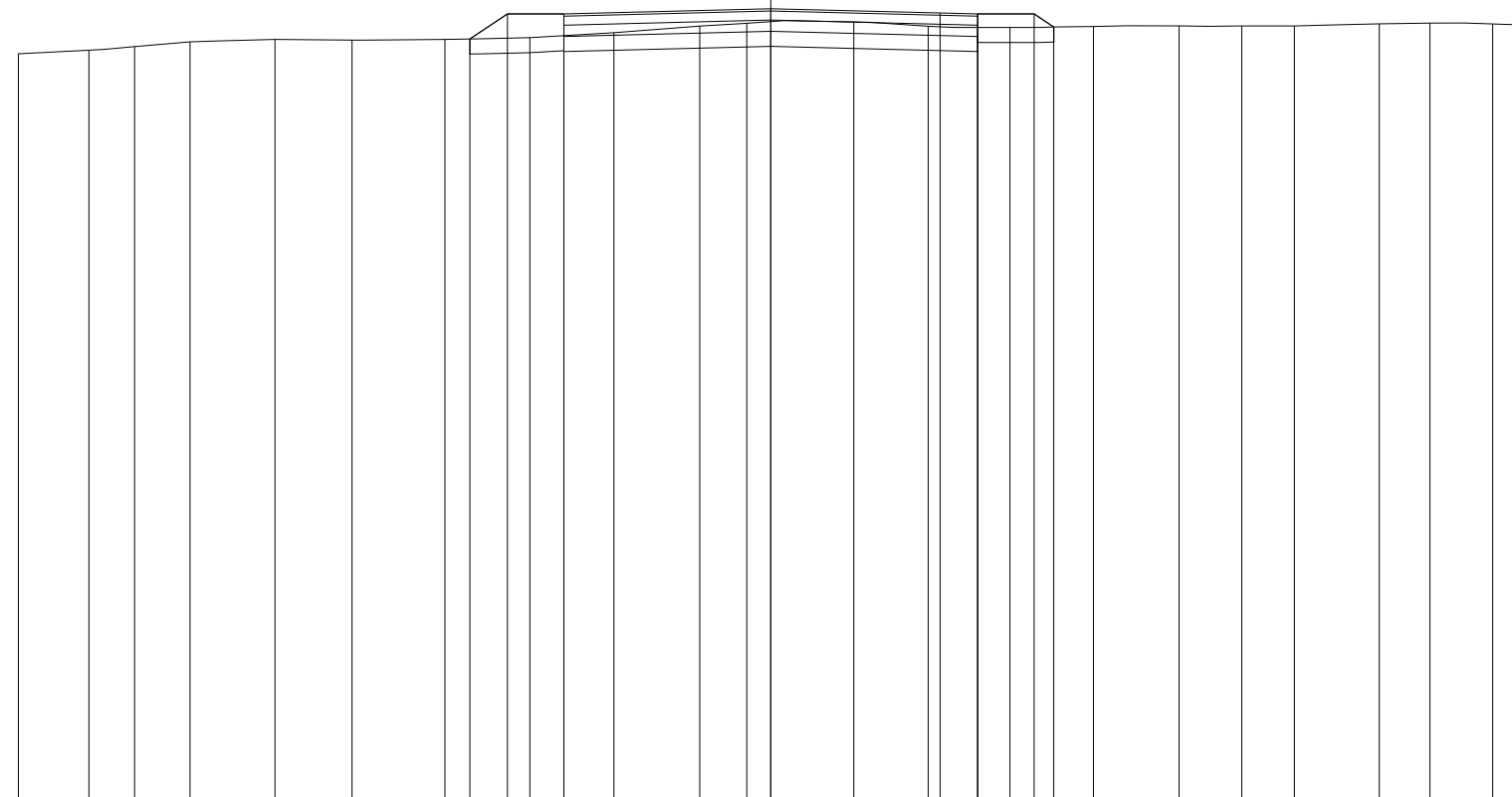
QUOTE TERRENO	102.10	102.11	102.34	102.18	102.17	102.16	102.16	102.20	102.22	102.28	102.27	102.28	102.27	102.26	102.27	102.32	102.31	102.28	102.30	102.34	102.35
PARZIALI TERRENO	0.97	0.53	0.96	1.30	0.71	1.17	1.11	0.83	0.69	1.13	1.13	0.93	1.33	1.13	1.04	1.21	1.13	1.09	1.17	0.44	
PROGRESSIVE TERRENO	-10.00	-9.03	-8.50	-7.54	-6.24	-5.53	-4.36	-3.25	-2.42	-1.73	-0.60	0.53	1.46	2.79	3.92	4.96	6.17	7.30	8.39	9.56	10.00
QUOTE USURA								102.20			102.27			102.22	102.20						
PARZIALI USURA									2.75			2.25		0.50							
QUOTE RILEVATO								102.19	101.90	102.20		101.97		102.20	101.90	102.20	102.27				
PARZIALI RILEVATO								0.77		2.75		2.75		0.75	0.07						
PROGRESSIVE RILEVATO								-3.52	-2.75	-2.75		0.00		2.75	2.75	3.50	3.57				

PROFILO C_66

SEZIONE C66_2

PROGRESSIVA 50.00

RILEVATO
 A1 0.32 m²
 A2 0.16 m²
 Totale: 0.48 m²
 STERRO
 B1 0.57 m²
 FONDAZIONE - MISTO CEMENTATO
 C1 0.84 m²
 BONIFICA IN TRINCEA
 F1 1.10 m²
 STRATO BITUMINOSO - USURA
 a1 5.50 m
 STRATO BITUMINOSO - BASE-BINDER
 b1 5.50 m
 SCOTICO
 c1 0.40 m
 c2 1.41 m
 c3 1.65 m
 Totale: 3.46 m
 VEGETALE mq
 v1 1.35 m
 v2 1.06 m
 Totale: 2.41 m



92
 100 100

QUOTE TERRENO	101.98	102.03	102.07	102.14	102.17	102.16	102.17	102.19	102.26	102.35	102.38	102.40	102.34	102.33	102.34	102.35	102.35	102.35	102.38	102.39	102.38	102.36
PARZIALI TERRENO		0.94	0.60	0.74	1.13	1.02	1.24	1.13	1.11	1.15	0.62	1.42	0.99	1.09	1.11	1.14	0.83	0.70	1.13	0.67	0.83	0.41
PROGRESSIVE TERRENO	-10.00	-9.06	-8.46	-7.72	-6.59	-5.57	-4.33	-3.20	-2.09	-0.94	-0.32	1.10	2.09	3.18	4.29	5.43	6.26	6.96	8.09	8.76	9.59	10.00
QUOTE USURA								102.51			102.58		102.52	102.51								
PARZIALI USURA									2.75			2.25	0.50									
QUOTE RILEVATO							102.18	102.51	102.21	102.51		102.28		102.51	102.21	102.51	102.34					
PARZIALI RILEVATO							0.50	0.75		2.75		2.75		0.75	0.26							
PROGRESSIVE RILEVATO							-4.00	-3.50	-2.75	-2.75		0.00		2.75	2.75	3.50	3.76					

PROFILO C_66

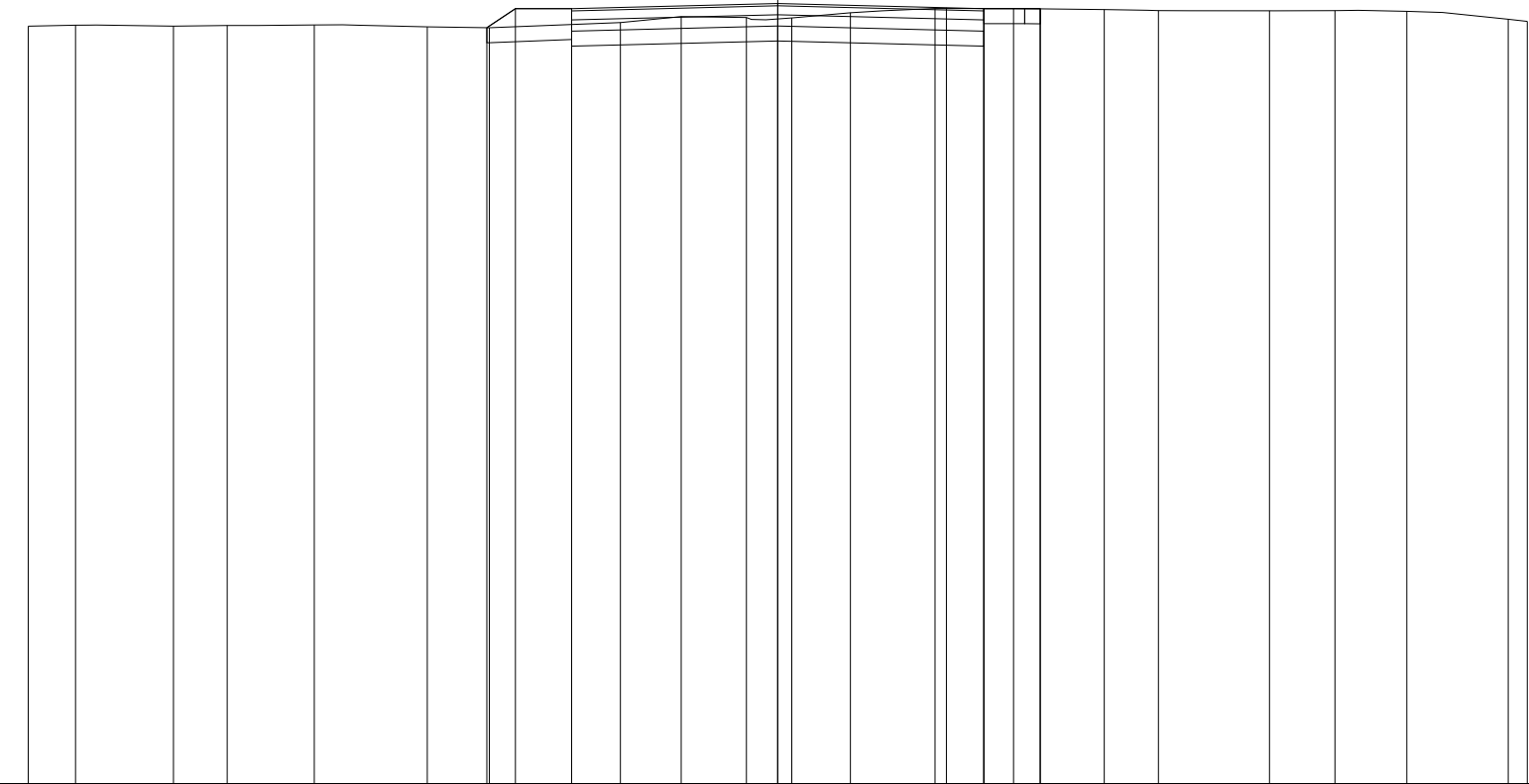
SEZIONE C66_3

PROGRESSIVA 100.00

RILEVATO
A1 0.21 m²
STERRO
B1 0.92 m²
FONDAZIONE - MISTO CEMENTATO
C1 0.82 m²
BONIFICA IN TRINCEA
F1 0.10 m²
F2 1.10 m²
Totale: 1.20 m²
STRATO BITUMINOSO - USURA
a1 5.50 m
STRATO BITUMINOSO - BASE-BINDER
b1 5.50 m
SCOTICO
c1 0.61 m
c2 1.53 m
Totale: 2.14 m
VEGETALE mq
v1 1.20 m
v2 0.75 m
Totale: 1.95 m

92

100 100



QUOTE TERRENO		102.11	102.12	102.11	102.12	102.12	102.12	102.10	102.09	102.15	102.23	102.22	102.22	102.29	102.34	102.34	102.33	102.31	102.31	102.31	102.30	102.20	102.17
PARZIALI TERRENO		0.63	1.31	0.71	1.17	1.50	0.83	1.75	0.81	0.87	0.61	0.78	1.13	1.05	1.21	0.72	1.48	0.87	0.96	1.36	0.25		
PROGRESSIVE TERRENO		-10.00	-9.37	-8.06	-7.35	-6.18	-4.68	-3.85	-2.10	-1.29	-0.42	0.19	0.97	2.10	3.15	4.36	5.08	6.56	7.43	8.39	9.75	10.00	
QUOTE USURA								102.34	102.41	102.35	102.34												
PARZIALI USURA								2.75	2.25	0.50													
QUOTE RILEVATO								102.09	102.34	102.04	102.34			102.11	102.34	102.04	102.34						
PARZIALI RILEVATO								0.38	0.75	2.75	2.75	0.75											
PROGRESSIVE RILEVATO								-3.88	-3.50	-2.75	-2.75	0.00	2.75	2.75	3.50	3.50							

PROFILO C_66

SEZIONE C66_4

PROGRESSIVA 150.00

RILEVATO
 A1 0.02 m²
 STERRO
 B1 1.37 m²
 FONDAZIONE - MISTO CEMENTATO
 C1 0.82 m²
 BONIFICA IN TRINCEA
 F1 1.10 m²
 F2 0.17 m²
 Totale: 1.27 m²
 STRATO BITUMINOSO - USURA
 a1 5.50 m
 STRATO BITUMINOSO - BASE-BINDER
 b1 5.50 m
 SCOTICO
 c1 1.21 m
 VEGETALE mq
 v1 0.82 m
 v2 0.94 m
 Totale: 1.76 m

92

100 100

QUOTE TERRENO	102.35	102.35	102.29	102.26	102.24	102.24	102.28	102.32	102.34	102.34	102.33	102.34	102.35	102.34	102.32	102.34	102.40	102.54	102.56	102.52	102.50	102.46	102.47	102.48	102.46
PARZIALI TERRENO	0.69	0.86	0.61	0.91	0.76	0.77	0.76	0.72	0.81	0.76	0.76	0.77	0.67	0.85	0.61	0.92	1.70	1.30	0.81	0.76	0.77	0.76	0.68	0.99	
PROGRESSIVE TERRENO	-10.00	-9.31	-8.45	-7.84	-6.93	-6.17	-5.40	-4.64	-3.92	-3.11	-2.35	-1.59	-0.82	-0.15	0.70	1.31	2.23	3.93	5.23	6.04	6.80	7.57	8.33	9.01	10.00
QUOTE USURA										102.38				102.45			102.40	102.38							
PARZIALI USURA														2.75		2.25	0.50								
QUOTE RILEVATO									102.35	102.08	102.38			102.15			102.38	102.08	102.38	102.52					
PARZIALI RILEVATO									0.81				2.75		2.75		0.75	0.13							
PROGRESSIVE RILEVATO									-3.56	-2.75	-2.75			0.00			2.75	2.75	3.50	3.63					

PROFILO C_66

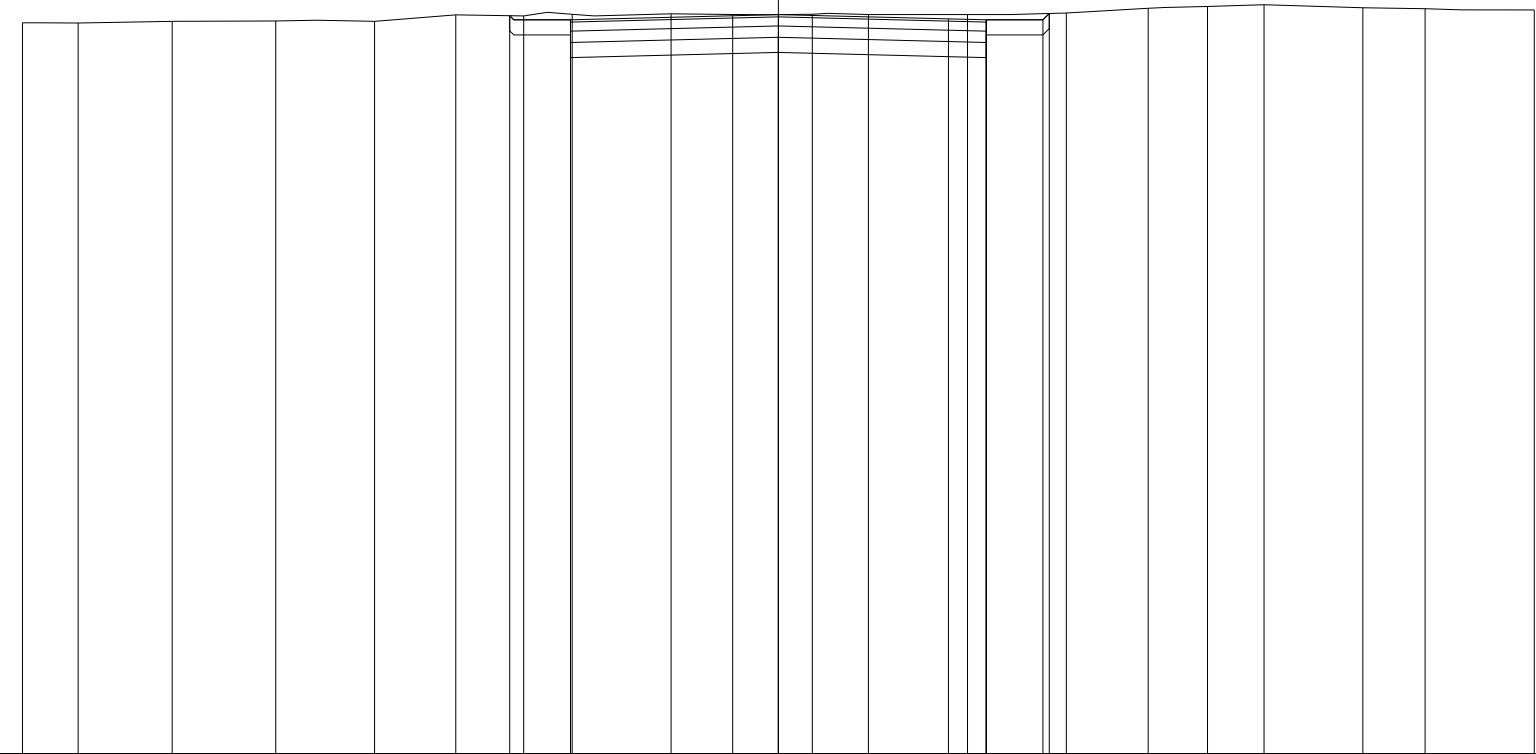
SEZIONE C66_5

PROGRESSIVA 194.13

STERRO
B1 1.96 m²
FONDAZIONE - MISTO CEMENTATO
C1 0.82 m²
BONIFICA IN TRINCEA
F1 0.16 m²
F2 1.10 m²
F3 0.17 m²
Totale: 1.43 m²
STRATO BITUMINOSO - USURA
a1 5.50 m
STRATO BITUMINOSO - BASE-BINDER
b1 5.50 m
VEGETALE mq
v1 0.83 m
v2 0.87 m
Totale: 1.70 m

93
▼

100
100



QUOTE TERRENO	102.67	102.66	102.68	102.69	102.68	102.77	102.76	102.78	102.78	102.78	102.78	102.77	102.77	102.79	102.86	102.88	102.90	102.86	102.85	102.84
PARZIALI TERRENO	0.74	1.24	1.37	1.31	1.07	0.90	0.64	1.31	0.82	1.05	0.74	1.31	1.31	1.08	0.79	0.74	1.31	0.83	1.44	
PROGRESSIVE TERRENO	-10.00	-9.26	-8.02	-6.65	-5.34	-4.27	-3.37	-2.73	-1.42	-0.60	0.45	1.19	2.50	3.81	4.89	5.68	6.42	7.73	8.56	10.00
QUOTE USURA							102.70				102.77		102.72	102.70						
PARZIALI USURA									2.75			2.25	0.50							
QUOTE RILEVATO							102.76	102.40	102.70		102.47		102.70	102.40	102.70	102.79				
PARZIALI RILEVATO							0.80		2.75			2.75		0.75	0.08					
PROGRESSIVE RILEVATO							-3.55	-2.75	-2.75		0.00		2.75	2.75	3.50	3.58				