

CORRIDOIO PLURIMODALE ADRIATICO

ITINERARIO MAGLIE - SANTA MARIA DI LEUCA

S.S. N° 275 "DI S. MARIA DI LEUCA"

LAVORI DI AMMODERNAMENTO E ADEGUAMENTO ALLA SEZ. B DEL D.M. 5.11.2001

S.S. 16 dal km 981+700 al km 985+386 - S.S. 275 dal Km 0+000 al km 37+000

1° Lotto: Dal Km 0+000 di prog. al Km 23+300 di prog.

PROGETTO DEFINITIVO

COD. BA283

PROGETTAZIONE: ANAS - COORDINAMENTO TERRITORIALE ADRIATICA

I PROGETTISTI

Ing. Alberto SANCHIRICO – Progettista e Coordinatore
Ing. Simona MASCIULLO – Progettista

COLLABORATORI

Geom. Andrea DELL'ANNA
Geom. Massimo MARTANO
Geom. Giuseppe CALO'

IL GEOLOGO

Dott. Pasquale SCORCIA

IL COORDINATORE DELLA SICUREZZA IN FASE DI PROGETTAZIONE

Ing. Alberto SANCHIRICO

IL RESPONSABILE DEL PROCEDIMENTO

Ing. Gianfranco PAGLIALUNGA

RESPONSABILE PROJECT MANAGEMENT PUGLIA

Ing. Nicola MARZI

ATTIVITA' DI SUPPORTO



Via Amendola 172/c - BARI
Direttore Tecnico
Prof. Ing. Matteo Ranieri

– Particolari Costruttivi e Decorativi
– Computi Metrici

PROGETTO STRADALE

COMPLANARE N.74

SEZIONI TRASVERSALI – ROTATORIA PIP SUD

CODICE PROGETTO

PROGETTO LIV. PROG. N. PROG.

L0503A D 1701

NOME FILE

S00_PS01-81_TRA_SZ01_A.dwg

CODICE ELAB. S00PS74TRASZ02

REVISIONE

SCALA:

A

1:200

A

REVISIONE DEL PROGETTO DEFINITIVO

Giugno 2018

REV.

DESCRIZIONE

DATA

REDATTO

VERIFICATO

APPROVATO

PROFILO ROT_PIP_SUD

SEZIONE RotS_1


PROGRESSIVA 0.00

STERRO
 B1 1.90 m²
 FONDAZIONE - MISTO CEMENTATO
 C1 1.47 m²
 STRATO BITUMINOSO - USURA
 a1 9.00 m
 STRATO BITUMINOSO - BASE-BINDER
 b1 9.00 m

96



100
100



QUOTE TERRENO	106.69	106.65	106.64	106.59	106.57	106.58	106.53	106.48	106.48	106.51	106.47	106.48	106.50	106.53	106.51	106.48	106.49	106.50	106.52	106.52
PARZIALI TERRENO	1.09	0.76	1.02	1.22	1.40	1.31	0.93	1.33	1.67	0.65	0.66	1.16	1.46	1.31	0.88	1.01	0.73	1.31	0.10	0.10
PROGRESSIVE TERRENO	-10.00	-8.91	-8.15	-7.13	-5.91	-4.51	-3.20	-2.27	-0.94	0.73	1.38	2.04	3.20	4.66	5.97	6.85	7.86	8.59	9.90	10.00
QUOTE USURA						106.71	106.69		106.62				106.55	106.53						
PARZIALI USURA						1.00		3.50		3.50			1.00							
QUOTE RILEVATO				106.57	106.41				106.32				106.53	106.23						
PARZIALI RILEVATO				1.69			4.50			4.50										
PROGRESSIVE RILEVATO				-6.19	-4.50				0.00				4.50	4.50						

PROFILO ROT_PIP_SUD

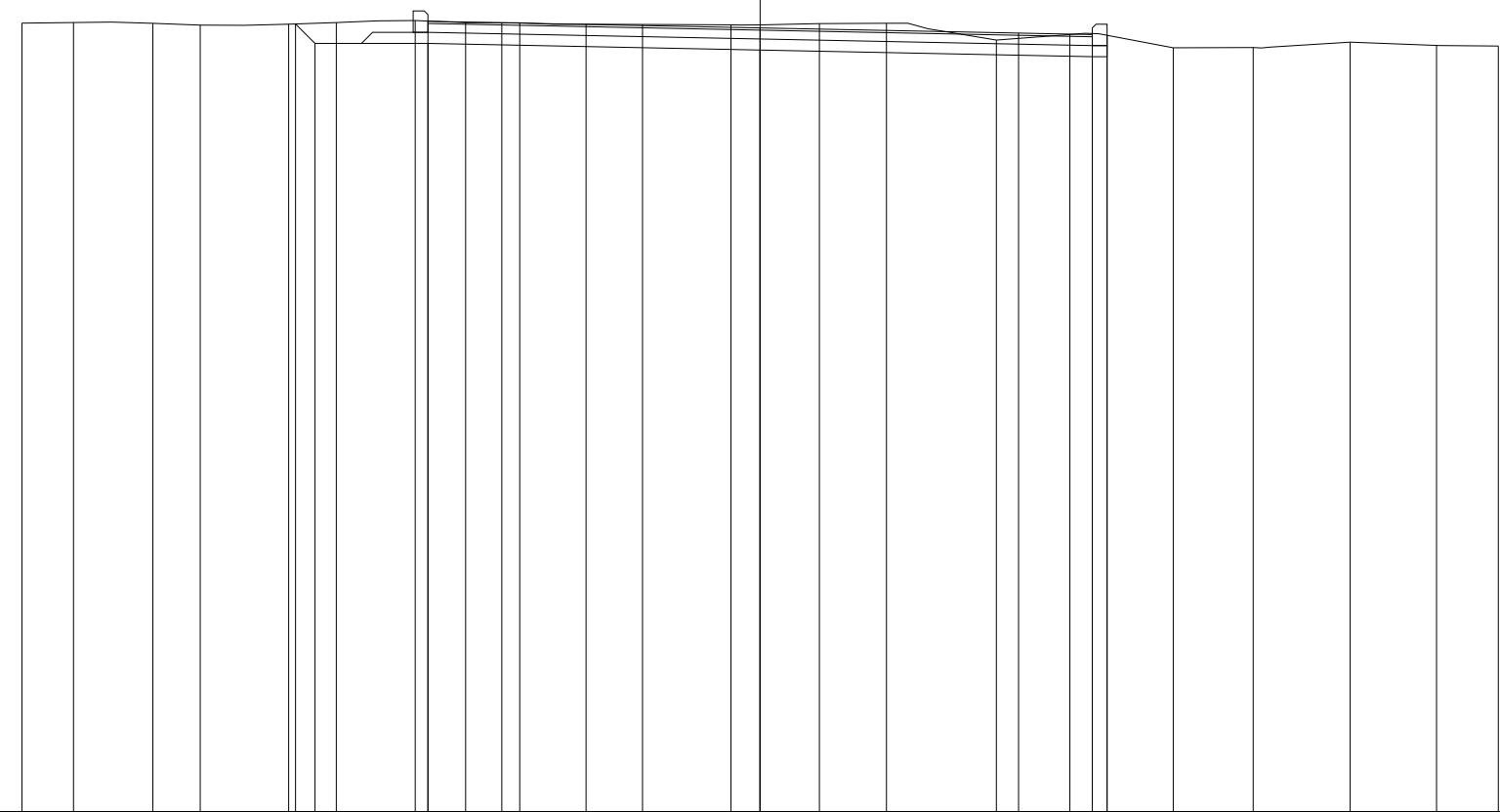
SEZIONE RotS_3

PROGRESSIVA 21.43

STERRO
 B1 3.38 m²
 FONDAZIONE - MISTO CEMENTATO
 C1 1.50 m²
 STRATO BITUMINOSO - USURA
 a1 9.00 m
 STRATO BITUMINOSO - BASE-BINDER
 b1 9.00 m

96

100 100



QUOTE TERRENO	106.69	106.69	106.68	106.66	106.67	106.69	106.72	106.69	106.69	106.67	106.67	106.66	106.68	106.68	106.46	106.53	106.35	106.35	106.43	106.38	106.37
PARZIALI TERRENO	0.70	1.07	0.65	1.19	0.65	1.07	0.68	0.73	0.90	0.77	1.19	1.20	0.91	1.49	1.00	1.40	1.08	1.31	1.17	0.84	
PROGRESSIVE TERRENO	-10.00	-9.30	-8.23	-7.58	-6.39	-5.74	-4.67	-3.99	-3.26	-2.36	-1.59	-0.40	0.80	1.71	3.20	4.20	5.60	6.68	7.99	9.16	10.00
QUOTE USURA							106.71	106.69				106.62			106.55	106.53					
PARZIALI USURA							1.00			3.50			3.50		1.00						
QUOTE RILEVATO					106.67	106.41	106.41					106.32				106.23	106.52	106.23			
PARZIALI RILEVATO					0.26	1.53				4.50			4.50		0.20						
PROGRESSIVE RILEVATO					-6.29	-6.03	-4.50					0.00				4.50	4.70	4.70			

PROFILO ROT_PIP_SUD

SEZIONE RotS_4

PROGRESSIVA 28.53

RILEVATO
 A1 0.08 m²
 STERRO
 B1 0.28 m²
 B2 0.21 m²
 Totale: 0.49 m²
 FONDAZIONE - MISTO CEMENTATO
 C1 1.60 m²
 TERRENO VEGETALE Sp. 20 cm
 V1 0.50 m²
 STRATO BITUMINOSO - USURA
 a1 9.00 m
 STRATO BITUMINOSO - BASE-BINDER
 b1 9.00 m
 SCOTICO
 c1 4.03 m

96

100 100

QUOTE TERRENO	106.70	106.73	106.71	106.72	106.62	106.47	106.37	106.34	106.33	106.33	106.31	106.30	106.30	106.25	106.24	106.28	106.14	105.77	105.96	106.27	106.02	106.03
PARZIALI TERRENO	1.06	1.04	1.13	1.08	1.09	0.83	1.28	0.95	0.91	1.80	0.74	1.00	0.97	0.91	0.90	0.91	0.74	0.97	0.67	0.33	0.69	
PROGRESSIVE TERRENO	-10.00	-8.94	-7.90	-6.77	-5.69	-4.60	-3.77	-2.49	-1.54	-0.63	1.17	1.91	2.91	3.88	4.79	5.69	6.60	7.34	8.31	8.98	9.31	10.00
QUOTE USURA						106.71	106.69			106.62				106.55	106.53							
PARZIALI USURA						1.00		3.50			3.50			1.00								
QUOTE RILEVATO				106.69	106.41	106.41			106.32					106.23	106.23	106.17						
PARZIALI RILEVATO				0.28	1.53			4.50			4.50			1.53	0.46							
PROGRESSIVE RILEVATO				-6.31	-6.03	-4.50			0.00					4.50	6.03	6.49						

PROFILO ROT_PIP_SUD

SEZIONE RotS_5

PROGRESSIVA 35.97

RILEVATO
 A1 0.20 m²
 A2 0.32 m²
 Totale: 0.52 m²
 STERRO
 B1 0.11 m²
 B2 0.29 m²
 Totale: 0.40 m²
 FONDAZIONE - MISTO CEMENTATO
 C1 1.60 m²
 TERRENO VEGETALE Sp. 20 cm
 V1 0.52 m²
 STRATO BITUMINOSO - USURA
 a1 9.00 m
 STRATO BITUMINOSO - BASE-BINDER
 b1 9.00 m
 SCOTICO
 c1 3.13 m
 c2 2.65 m
 Totale: 5.78 m

96

100 100

QUOTE TERRENO	106.72	106.79	106.77	106.66	106.60	106.37	106.28	106.30	106.39	106.39	106.41	106.40	106.29	106.29	106.31	106.23	106.14	105.99	106.11	106.31	106.10	106.10	106.01
PARZIALI TERRENO		1.50	0.97	0.76	0.75	0.76	0.69	0.83	0.64	1.35	1.80	0.71	0.81	0.74	0.77	0.76	0.76	1.20	0.64	0.46	0.63	1.73	0.74
PROGRESSIVE TERRENO	-10.00	-8.50	-7.53	-6.77	-6.02	-5.26	-4.57	-3.74	-3.10	-1.75	0.05	0.76	1.57	2.31	3.08	3.84	4.60	5.80	6.44	6.90	7.53	9.26	10.00
QUOTE USURA							106.71	106.69			106.62				106.55	106.53							
PARZIALI USURA							1.00			3.50			3.50		1.00								
QUOTE RILEVATO				106.63	106.41	106.41				106.32					106.23	106.23	106.14						
PARZIALI RILEVATO				0.22		1.53			4.50				4.50		1.53	0.51							
PROGRESSIVE RILEVATO				-6.25	-6.03	-4.50			0.00						4.50	6.03	6.54						

PROFILO ROT_PIP_SUD


SEZIONE RotS_6

PROGRESSIVA 47.47

STERRO
B1 6.02 m²
FONDAZIONE - MISTO CEMENTATO
C1 1.47 m²
STRATO BITUMINOSO - USURA
a1 9.00 m
STRATO BITUMINOSO - BASE-BINDER
b1 9.00 m

96
▼

100
100



QUOTE TERRENO	106.74	106.79	106.75	106.80	106.87	106.80	106.86	106.91	106.93	106.89	106.89	106.94	106.96	106.97	106.86	106.69	106.67	106.83	106.89	106.77	106.71
PARZIALI TERRENO		0.94	1.47	1.07	1.27	1.09	0.92	1.25	1.43	0.75	0.92	0.67	1.18	0.69	0.89	0.76	0.89	1.45	1.09	0.86	0.41
PROGRESSIVE TERRENO	-10.00	-9.06	-7.59	-6.52	-5.25	-4.16	-3.24	-1.99	-0.56	0.19	1.11	1.78	2.96	3.65	4.54	5.30	6.19	7.64	8.73	9.59	10.00
QUOTE USURA						106.71	106.69			106.62				106.55	106.53						
PARZIALI USURA						1.00		3.50			3.50			1.00							
QUOTE RILEVATO				106.81	106.41					106.32					106.87	106.23					
PARZIALI RILEVATO				0.40	1.53			4.50			4.50										
PROGRESSIVE RILEVATO				-6.43	-6.03	-4.50				0.00				4.50	4.50						

PROFILO ROT_PIP_SUD


SEZIONE RotS_7

PROGRESSIVA 55.97

STERRO
 B1 4.62 m²
 FONDAZIONE - MISTO CEMENTATO
 C1 1.47 m²
 STRATO BITUMINOSO - USURA
 a1 9.00 m
 STRATO BITUMINOSO - BASE-BINDER
 b1 9.00 m

96

100 100



QUOTE TERRENO	106.72	106.67	106.67	106.67	106.66	106.63	106.67	106.69	106.72	106.70	106.71	106.72	106.74	106.75	106.82	106.82	106.73	106.76	106.72	106.73	106.71	106.72
PARZIALI TERRENO		1.09	0.97	0.83	0.62	0.87	1.38	0.72	1.19	1.46	0.76	1.07	0.64	0.91	1.12	0.62	1.25	0.80	0.84	0.99	1.13	0.74
PROGRESSIVE TERRENO	-10.00	-8.91	-7.94	-7.11	-6.49	-5.62	-4.24	-3.52	-2.33	-0.87	-0.11	0.96	1.60	2.51	3.63	4.25	5.50	6.30	7.14	8.13	9.26	10.00
QUOTE USURA							106.71	106.69			106.62				106.55	106.53						
PARZIALI USURA							1.00		3.50			3.50			1.00							
QUOTE RILEVATO					106.66	106.41	106.41				106.32				106.23	106.23	106.73	106.23				
PARZIALI RILEVATO					0.25	1.53			4.50			4.50			1.00							
PROGRESSIVE RILEVATO					-6.28	-6.03	-4.50				0.00				4.50	5.50	5.50					

PROFILO ROT_PIP_SUD


SEZIONE RotS_8

PROGRESSIVA 65.97

STERRO
 B1 1.98 m²
 FONDAZIONE - MISTO CEMENTATO
 C1 1.50 m²
 STRATO BITUMINOSO - USURA
 a1 9.00 m
 STRATO BITUMINOSO - BASE-BINDER
 b1 9.00 m

96

100 100



QUOTE TERRENO	106.69	106.65	106.64	106.59	106.57	106.58	106.53	106.48	106.48	106.51	106.47	106.48	106.50	106.53	106.51	106.48	106.49	106.50	106.52	106.52
PARZIALI TERRENO		1.09	0.76	1.01	1.23	1.39	1.31	0.95	1.30	1.69	0.66	0.65	1.17	1.45	1.31	0.89	1.00	0.73	1.31	0.10
PROGRESSIVE TERRENO	-10.00	-8.91	-8.15	-7.14	-5.91	-4.52	-3.21	-2.26	-0.96	0.73	1.39	2.04	3.21	4.66	5.97	6.86	7.86	8.59	9.90	10.00
QUOTE USURA						106.71	106.69		106.62				106.55	106.53						
PARZIALI USURA						1.00		3.50			3.50		1.00							
QUOTE RILEVATO					106.57	106.41			106.32					106.23	106.53	106.23				
PARZIALI RILEVATO					1.69			4.50			4.50			0.20						
PROGRESSIVE RILEVATO					-6.19	-4.50			0.00					4.50	4.70	4.70				