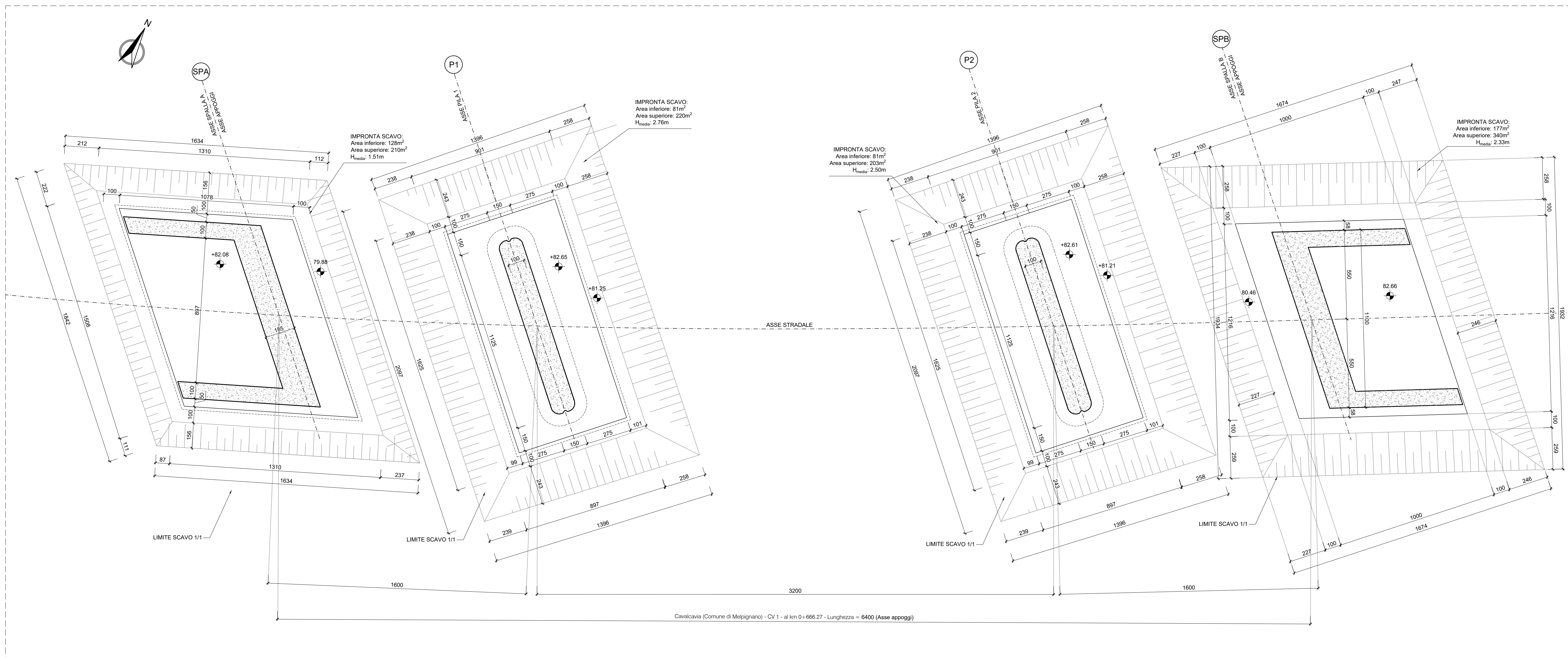
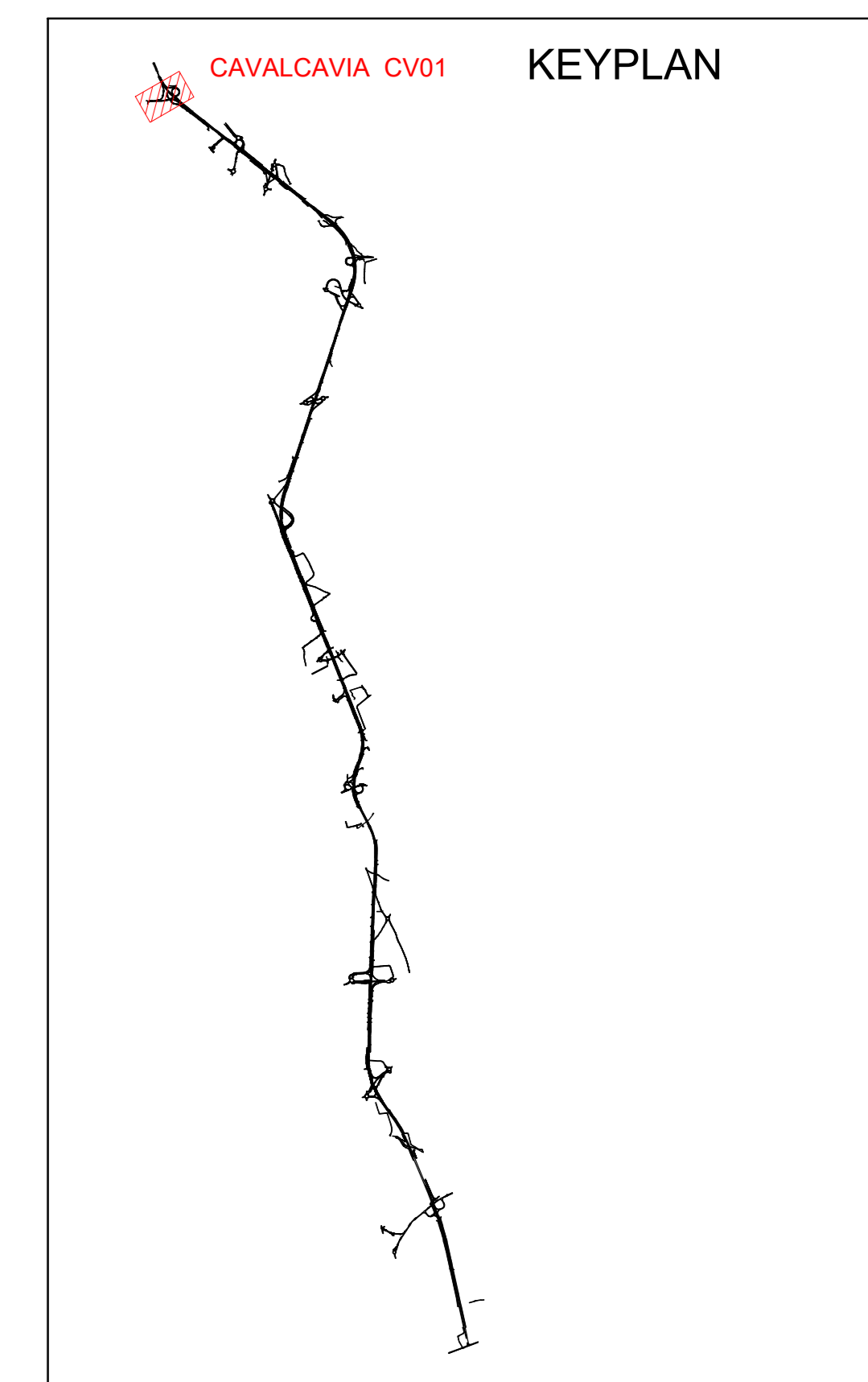


MELPIGNANO

PIANTA FONDAZIONI E SCAVO

Scala 1:100

S.S.275

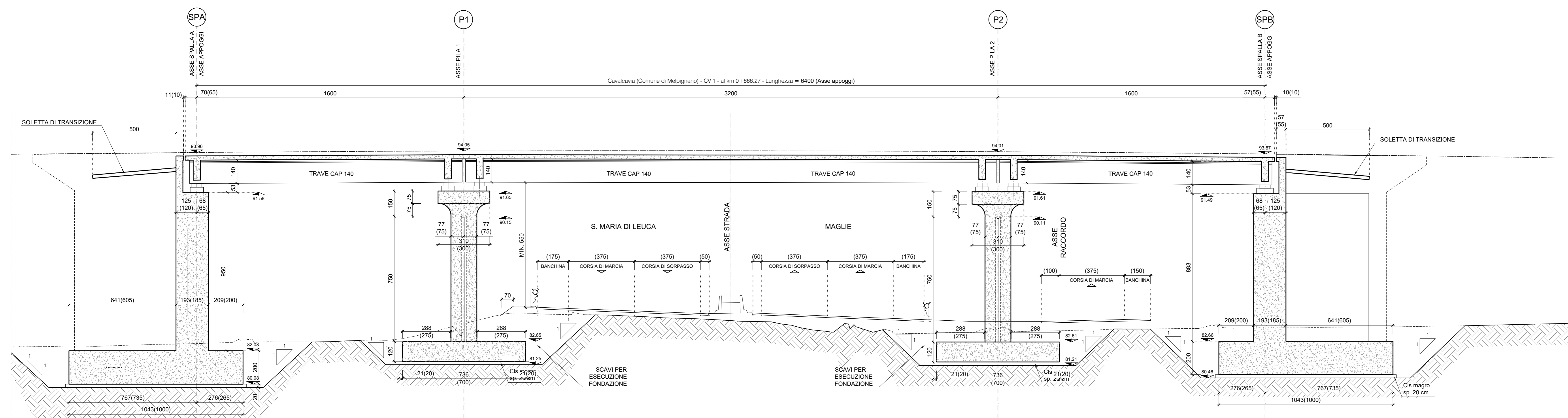


MELPIGNANO

SEZIONE LONGITUDINALE

1:100

S.S.275



Sanas GRUPPO 55 ITALIANE Direzione Progettazione e Realizzazione Lavori

CORRIDOIO PLURIMODALE ADRIATICO
ITINERARIO MAGLIE - SANTA MARIA DI LEUCA
S.S. N° 275 "DI S. MARIA DI LEUCA"
LAVORI DI AMMODERNAMENTO E ADEGUAMENTO ALLA SEZ. B DEL D.M. 5.11.2001
 S.S. 16 dal km 981+700 al km 985+386 - S.S. 275 dal km 0+000 al km 37+000
1° Lotto: Dal Km 0+000 di prog. al Km 23+300 di prog.

PROGETTO DEFINITIVO COD. BA283

PROGETTAZIONE: ANAS - COORDINAMENTO TERRITORIALE ABRUZZA

PROGETTISTI:
 Ing. Alberto SANCHEZCO - Proprietario e Coordinatore
 Ing. Simone MARCELLO - Progettista

COLLABORATORI:
 Geom. Andrea DELL'ANNA
 Geom. Massimo MARINARO
 Geom. Giuseppe CALO'

IL GEOLOGO:
 Esp. Francesco SCORCIA

IL COORDINATORE IN FASE DI PROGETTAZIONE:
 Ing. Alberto SANCHEZCO

IL RESPONSABILE DEL PROCEDIMENTO:
 Ing. Gianfranco PAGLIARUSA

RESPONSABILE PROJECT MANAGEMENT PUGLIA:
 Ing. Nicola MARO'

ATVITA' DI SUPPORTO
GEODATA ENGINEERING
Alpina
NET ENGINEERING
INGEGNERIA QUANTITATIVA

O8 - OPERE D'ARTE MAGGIORI - VIADOTTI E PONTI
 Cavalcavia (Comune di Melpignano)
 CV 01 - al km 0+582,05
 Planimetria, prospetto e sezioni

PROGETTO	LIV. PROG. N. PROG.	NOME FILE	REVISIONE	SCALA:
080303A	01701	T00_CV01_STR_CP01_B	B	1:100
CODICE ELAB. T00C01STRCP01				
B	OTTEMPERANZA PARERE AdB Puglia - PARERE CSLPPP	Aprile 2019	Ing. D. Neri	
A	REVISIONE DEL PROGETTO DEFINITIVO	Giugno 2018	Ing. C. Beltrami	
REV.	DESCRIZIONE	DATA	REDATTO	VERIFICATO APPROVATO