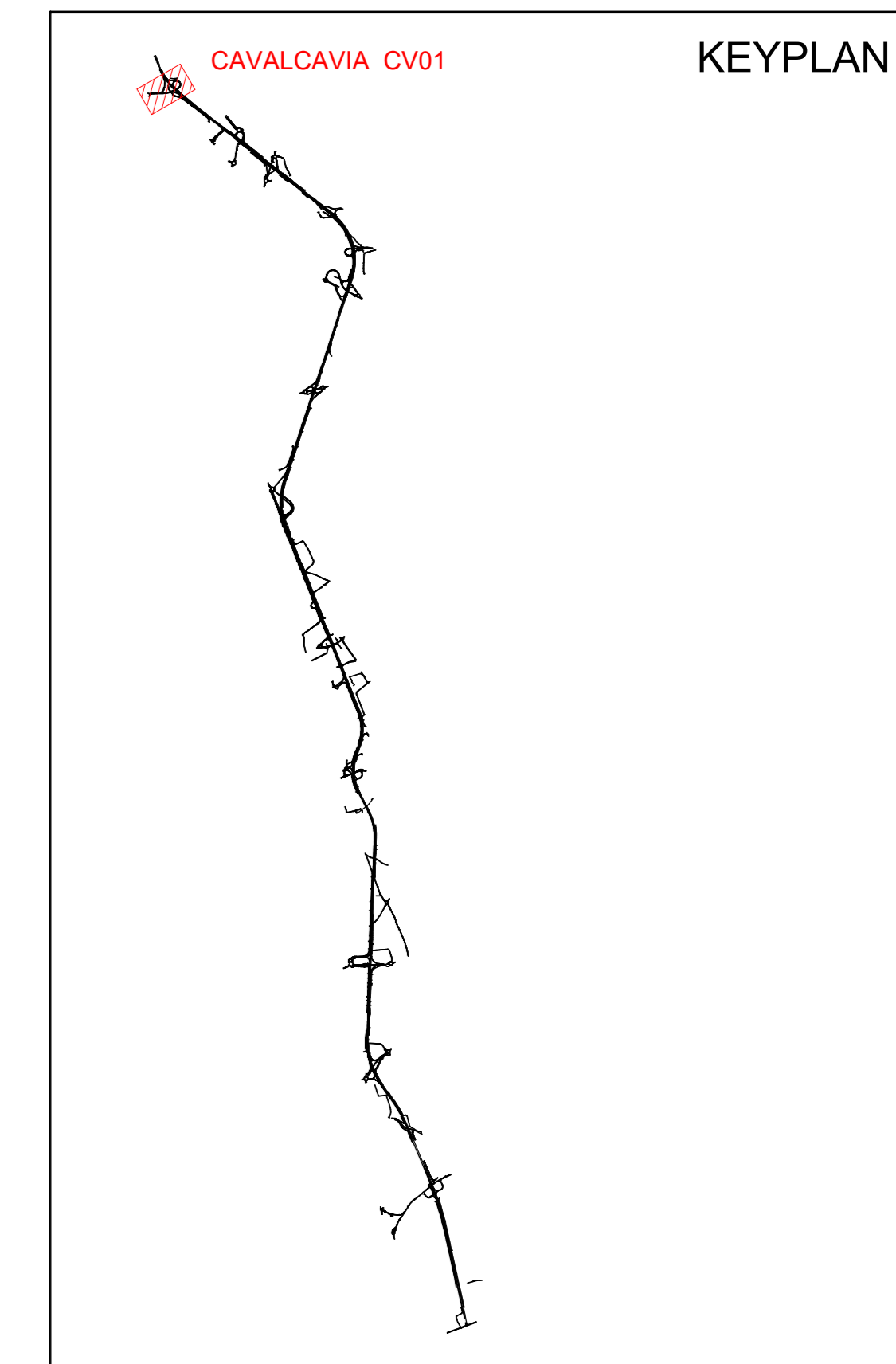
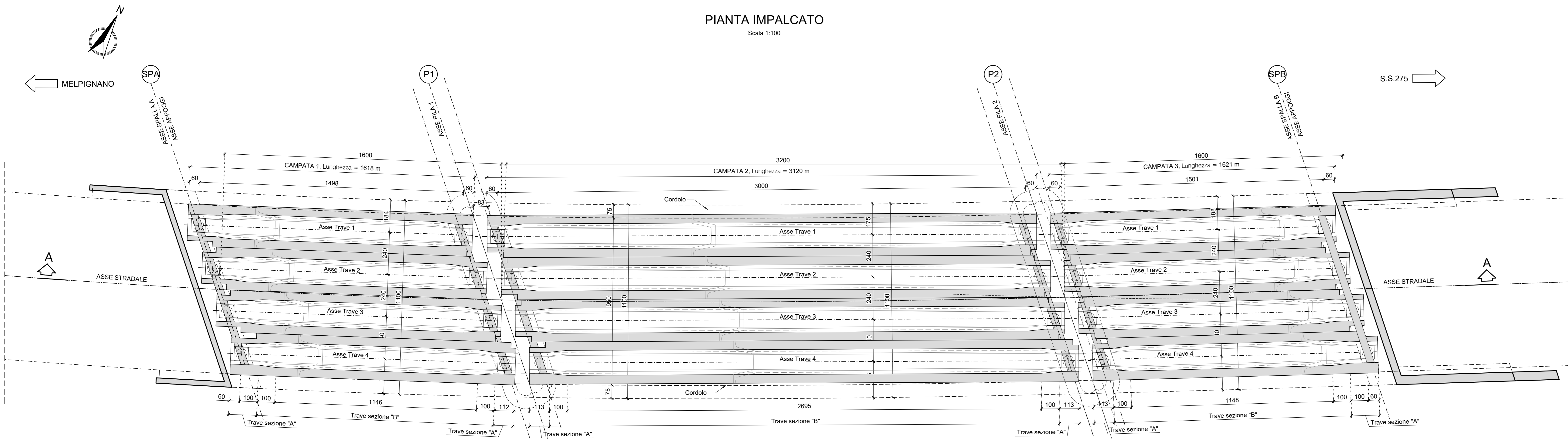



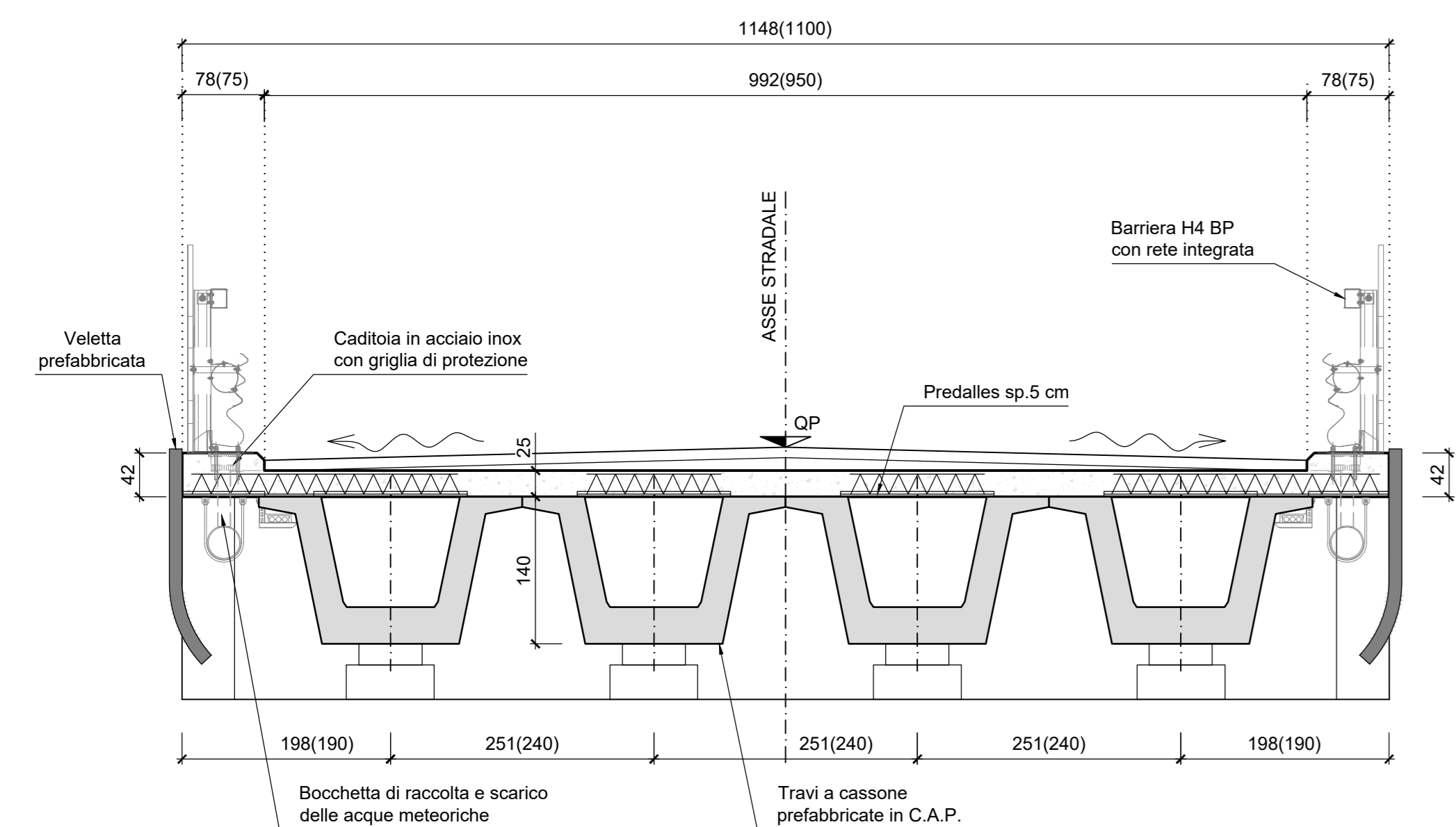
PIANTA IMPALCATO
Scala 1:100



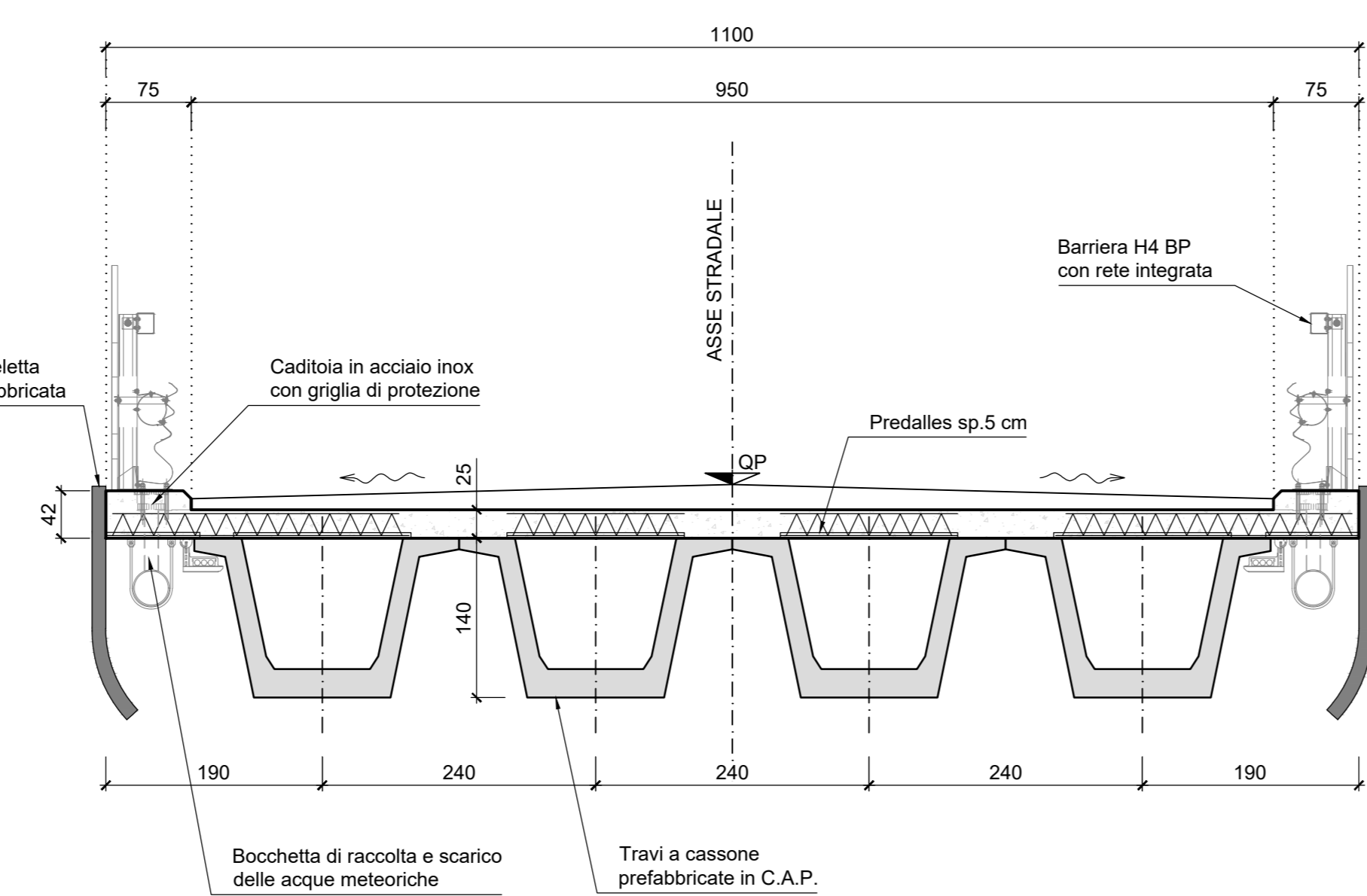
SEZIONE LONGITUDINALE A-A
Scala 1:100



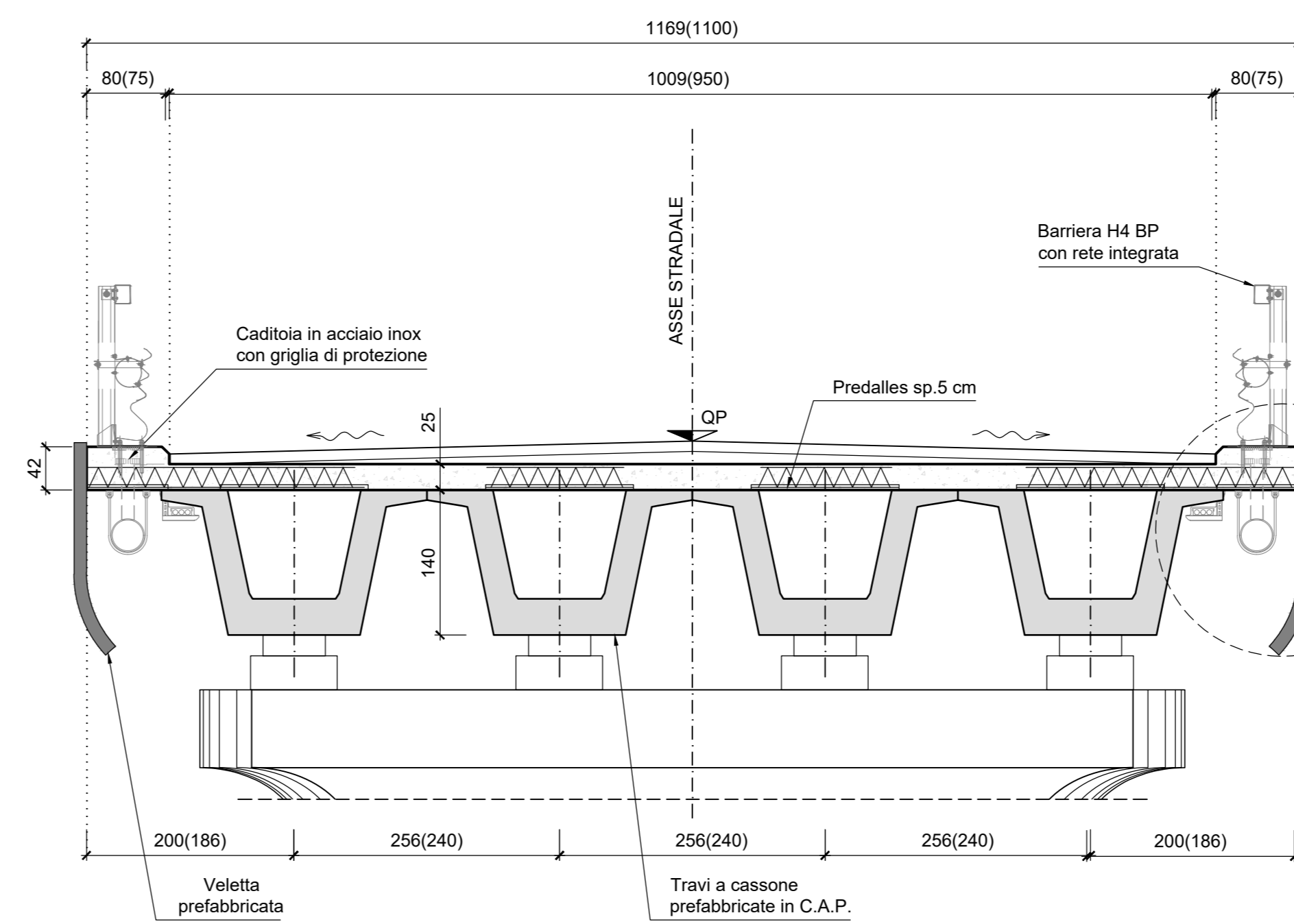
SEZIONE TRASVERSALE ALL'APPOGGIO (SPALLA B)
Scala 1:50



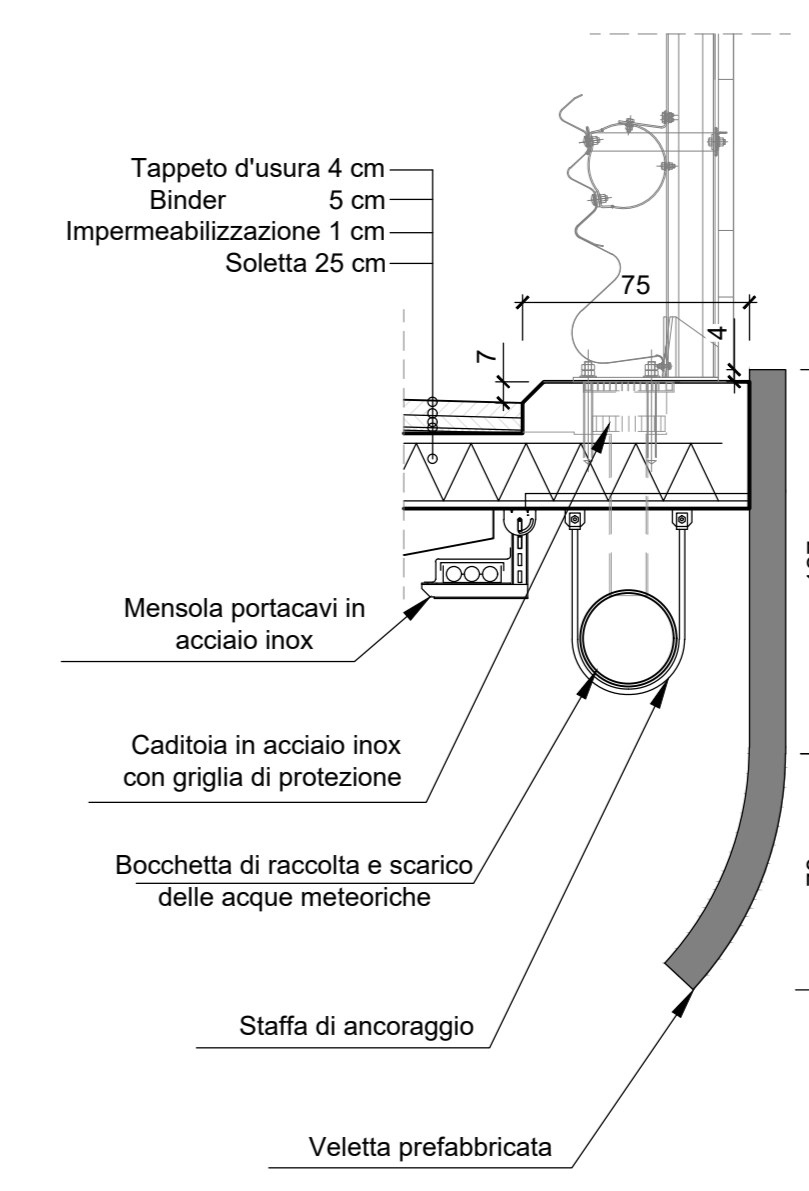
SEZIONE TRASVERSALE CORRENTE
Scala 1:50



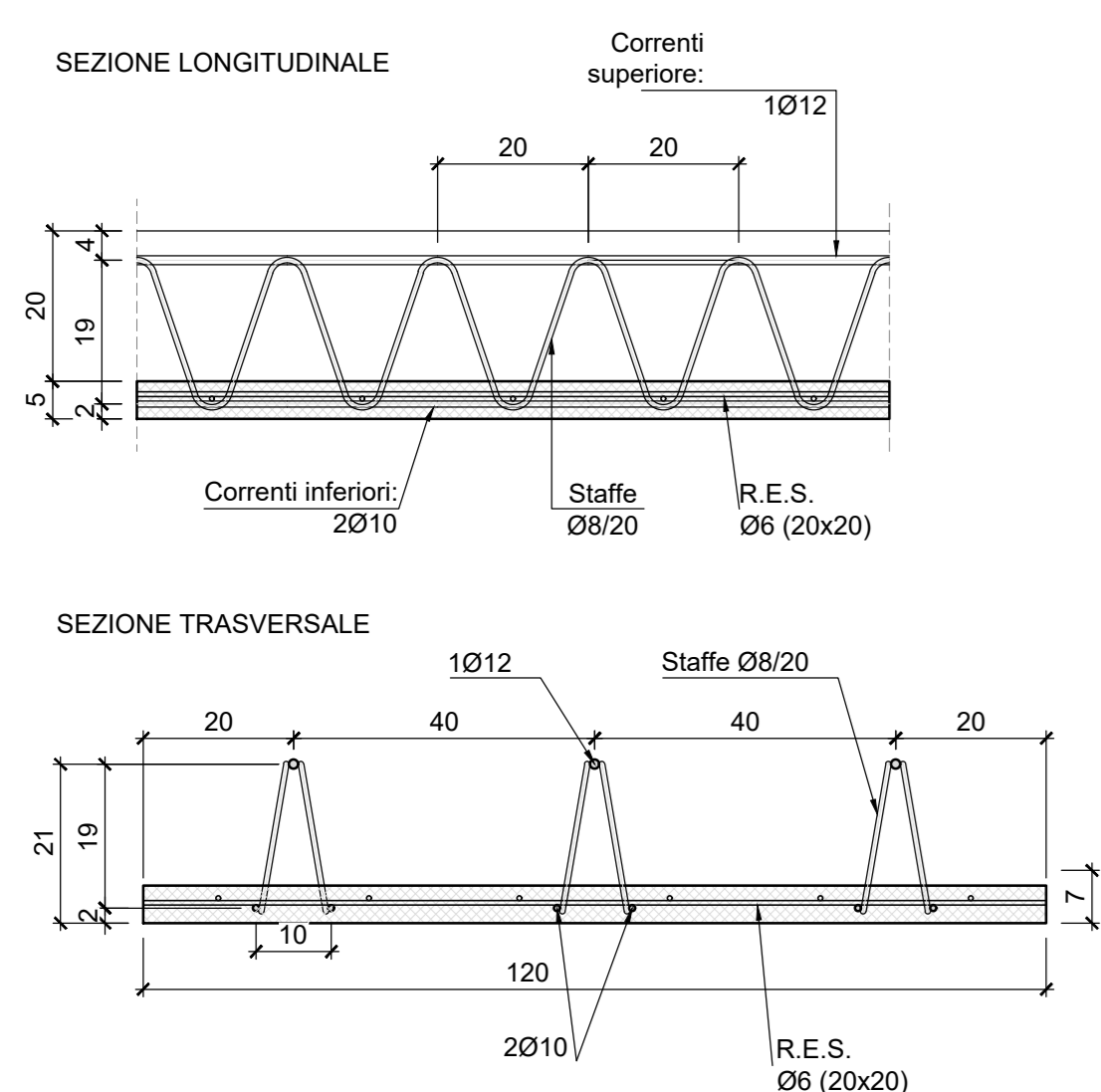
SEZIONE TRASVERSALE ALL'APPOGGIO (PILA)
Scala 1:50



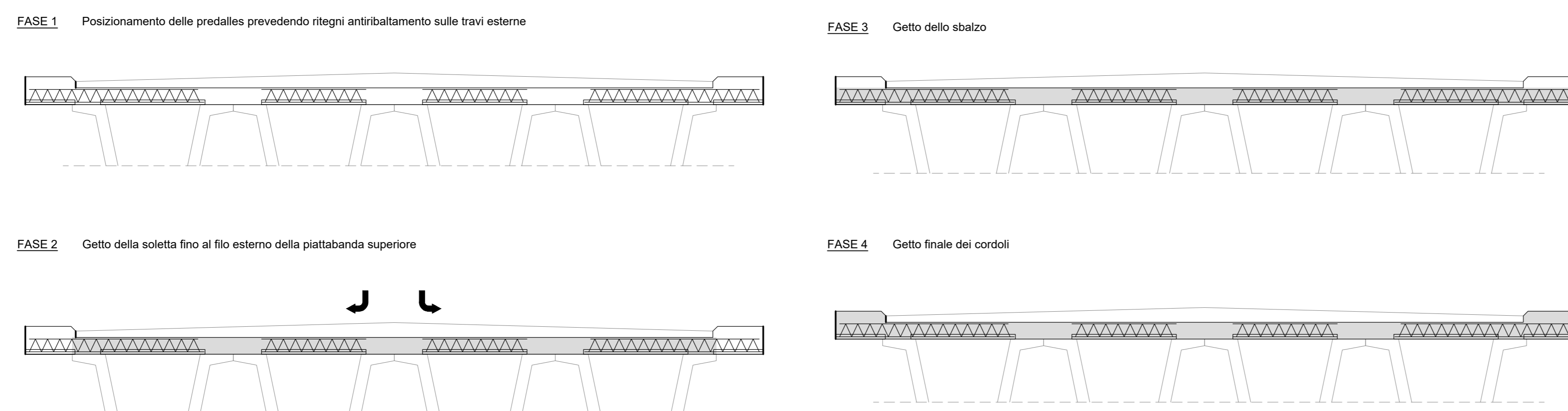
DETTAGLIO "A"
Scala 1:25



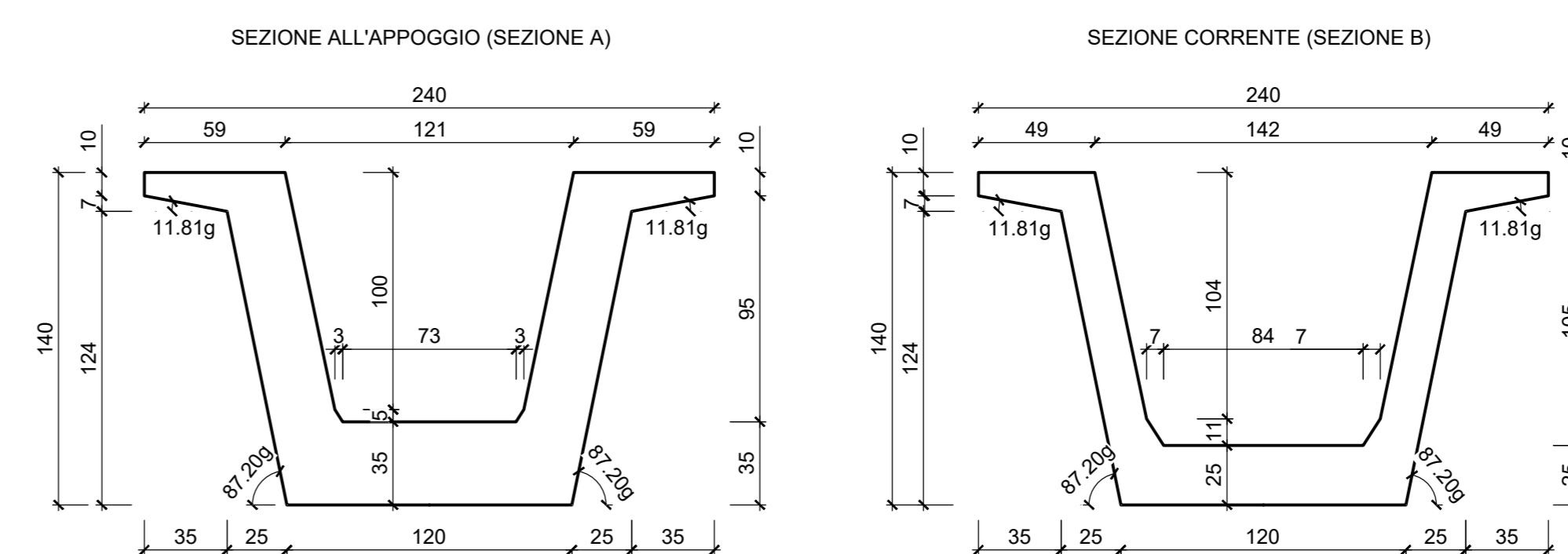
ARMATURA PREDALLES
Scala 1:10



FASI DI GETTO



SEZIONE TRAVE
Scala 1:25



Sanas
GRUPPO FS ITALIANE
Direzione Progettazione e Realizzazione Lavori

CORRIDOIO PLURIMODALE ADRIATICO
ITINERARIO MAGLIE - SANTA MARIA DI LEUCA
S.S. N° 275 "DI S. MARIA DI LEUCA"
LAVORI DI AMMODERNAMENTO E ADEGUAMENTO ALLA SEZ. B DEL D.M. 5.11.2001
S.S. 16 dal km 981+700 al km 985+386 - S.S. 275 dal km 0+000 al km 37+000
1° Lotto: Dal Km 0+000 di prog. al Km 23+300 di prog.

PROGETTO DEFINITIVO

cod. BA283

PROGETTAZIONE: ANAS - COORDINAMENTO TERRITORIALE ABRATICA

I PROGETTISTI
Ing. Alberto SANCHEZCO - Proprietà e Coordinatore
Ing. Simone SANCHEZCO - Progettista

COLLABORATORI

Geom. Andrea DELL'ANNA

Geom. Massimo MARRINO

Geom. Giuseppe GALI'

Il GEOLOGO

Geo. Francesco SCORICA

Il COORDINATORE IN FASE DI PROGETTAZIONE

Ing. Alberto SANCHEZCO

Il RESPONSABILE DEL PROCEDIMENTO

Ing. Gianfranco PAGLIARUSA

RESPONSABILE PROJECT MANAGEMENT PUGLIA

Ing. Nicola MARO'

ATTIVA DI SUPPORTO
GEODATA
ENGINEERING

Alpina

NET ENGINEERING

PROIEZIONE
AUTOMATICA
MANAGER

08 - OPERE D'ARTE MAGGIORI - VIADOTTI E PONTI

Cavalcavia (Comune di Melpignano)
CV 01 - al km 0+582,05
Carpenteria impalcato

CODICE PROGETTO	NOME FILE	REVISIONE	SCALA:
PROGETTO L0503A	T00_CV01_STR_CP04_B	B	Varie
LIV. PROG. N. PROG.	CODICE ELAB.		
1701	T00_CV01_STR_CP04		
B	OTTEMPERANZA PARERE AdB Puglia - PARERE CSLPPP	Aprile 2019	Ing. D. Neri
A	REVISIONE DEL PROGETTO DEFINITIVO	Giugno 2018	Ing. C. Beltrami
REV.	DESCRIZIONE	DATA	REDATTO VERIFICATO APPROVATO