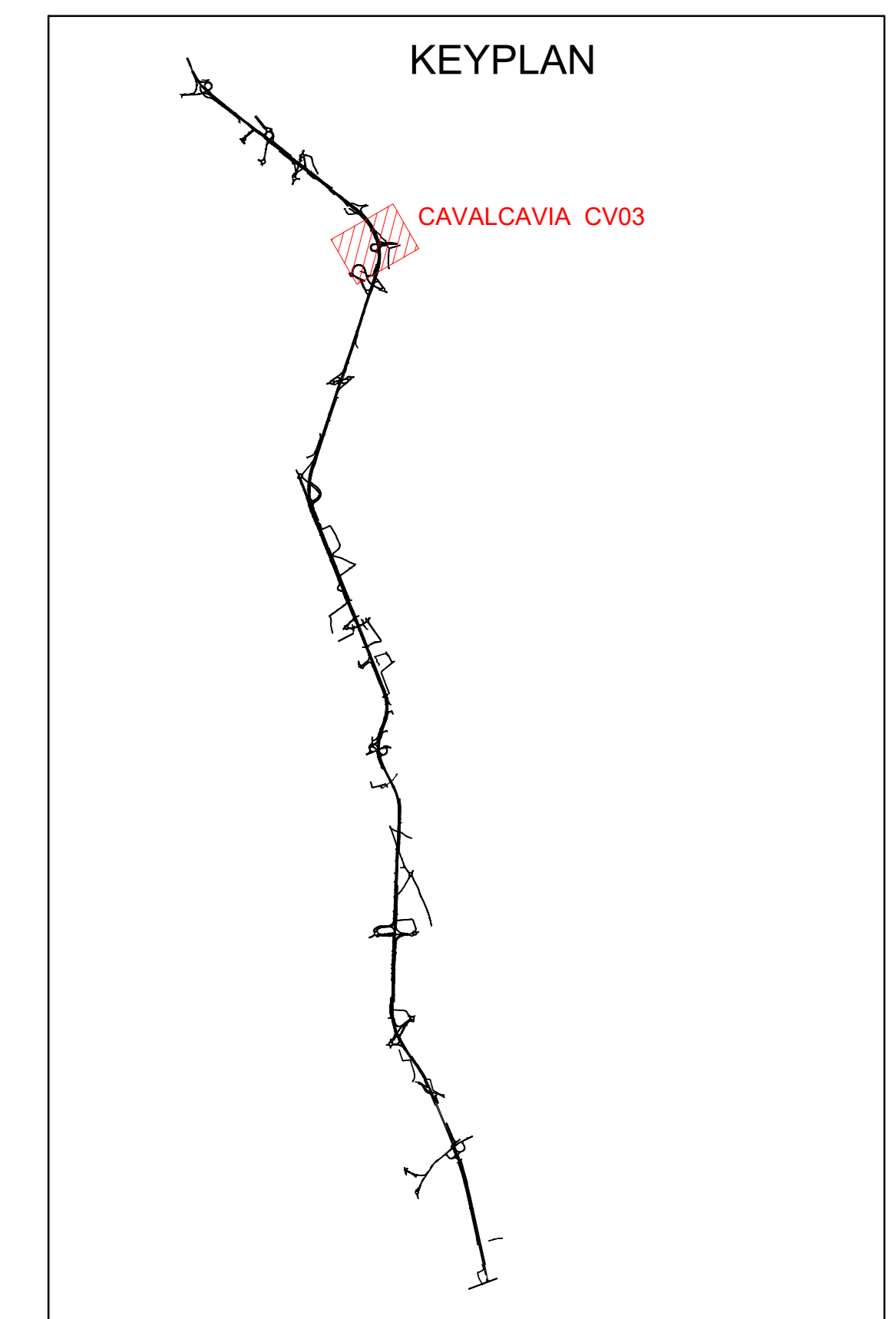
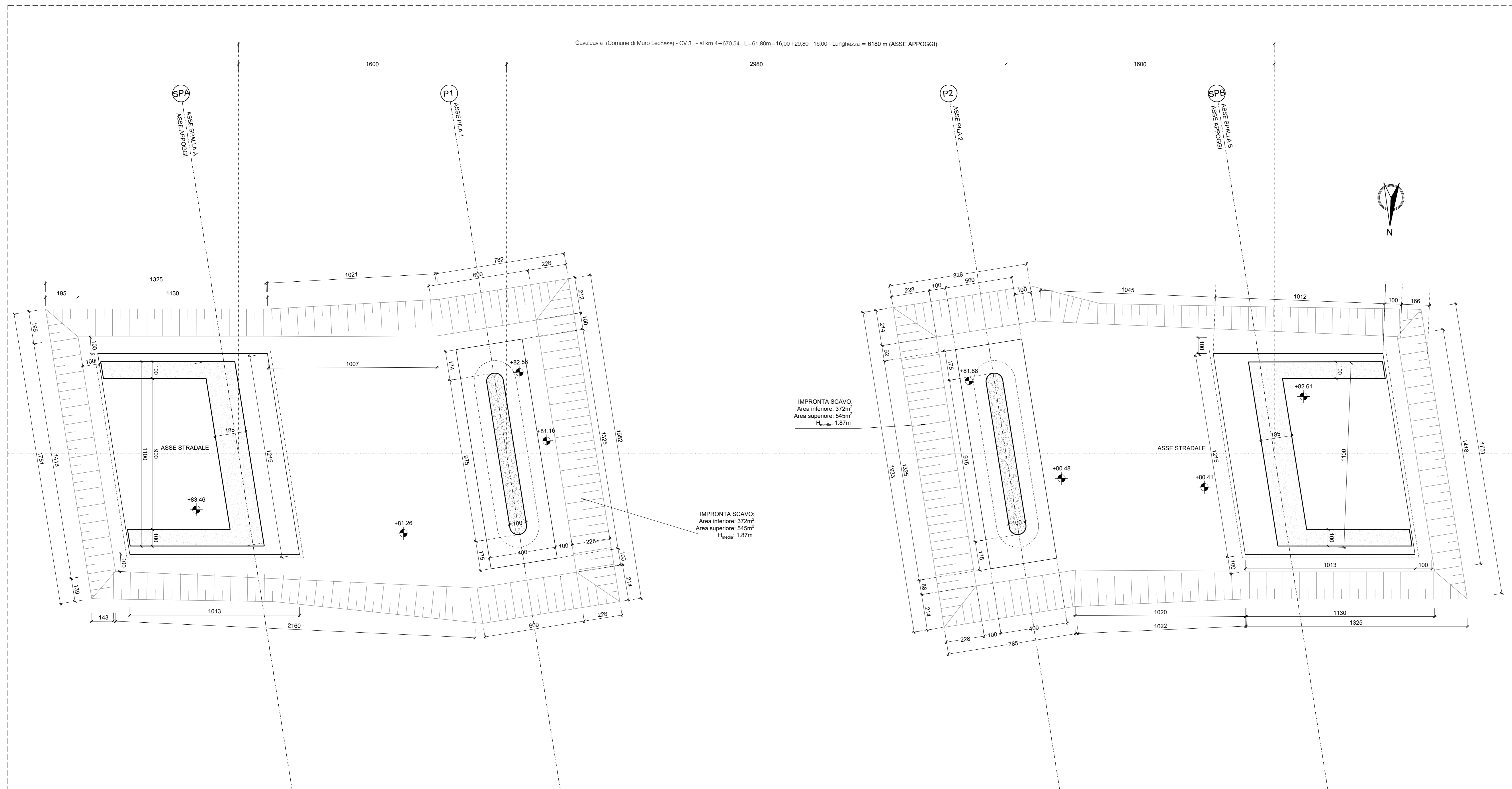


← POGGIARNO

PIANTA FONDAZIONI E SCAVO

Scala 1:100

S.S.275 →

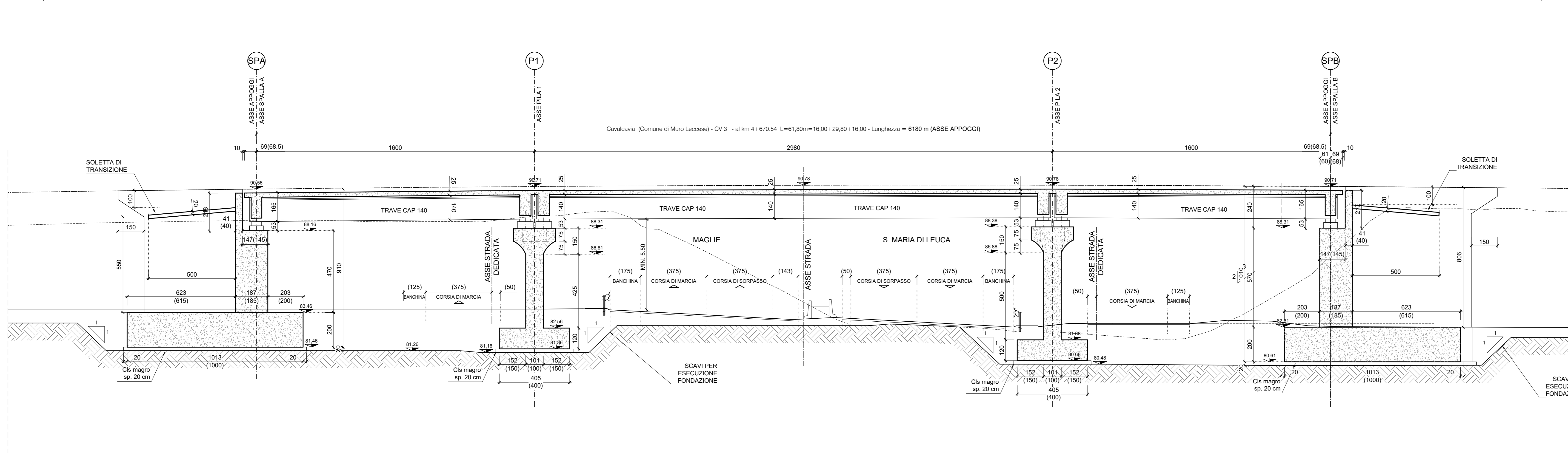


← POGGIARNO

PROSPETTO LONGITUDINALE

Scala 1:100

S.S.275 →



Sanas
GRUPPO IS ITALIANE Direzione Progettazione e Realizzazione Lavori

CORRIDOIO PLURIMODALE ADRIATICO
ITINERARIO MAGLIE - SANTA MARIA DI LEUCA
S.S. N° 275 "DI S. MARIA DI LEUCA"
LAVORI DI AMMODERNAMENTO E ADEGUAMENTO ALLA SEZ. B DEL D.M. 5.11.2001
S.S. 16 dal km 981+700 al km 985+386 - S.S. 275 dal km 0+000 al km 37+000
1° Lotto: Dal Km 0+000 di prog. al Km 23+300 di prog.

PROGETTO DEFINITIVO cod. BA283

PROGETTAZIONE: ANAS - COORDINAMENTO TERRITORIALE ABRATICA

I. PROGETTISTI Ing. Alberto SANCHECO - Proprietà e Coordinatore Ing. Simone MARCELLO - Progettista	ATTIVITÀ DI SUPPORTO GEODATA ENGINEERING Alpina NET ENGINEERING
COLLABORATORI Geom. Andrea DELL'ARNA Geom. Massimo MARINARO Geom. Giuseppe GALI'	
II. GEOLOGO Ing. Pasquale SCORCIA	RESPONSABILE DEL PROCEDIMENTO Ing. Alberto SANCHECO RESPONSABILE DEL PROGETTO Ing. Gianfranco PAGLIARUSA RESPONSABILE PROJECT MANAGEMENT PUGLIA Ing. Nicola MARO'
III. COORDINATORE IN FASE DI PROGETTAZIONE	
IV. RESPONSABILE DEL PROGETTO	

08 - OPERE D'ARTE MAGGIORI - VIADOTTI E PONTI
Cavalcavica (Comune di Muro Leccese)
CV 03 - al km 4+575,45
Pianta fondazioni e scavi

PROGETTO	NOME FILE	REVISIONE	SCALA:
PROGETTO	T00_CV03_STR_CP01_B		1:100
ELAB.	T00_CV03_STR_CP01		
REV. B	OTTIMIZZAZIONE PARERE AdB Puglia - PARERE CSLPPP	Aprile 2019	N. Bono
REV. A	REVISIONE DEL PROGETTO DEFINITIVO	Giugno 2018	Ing. C. Bellomi
REV.	DESCRIZIONE	DATA	REDATTO VERIFICATO APPROVATO