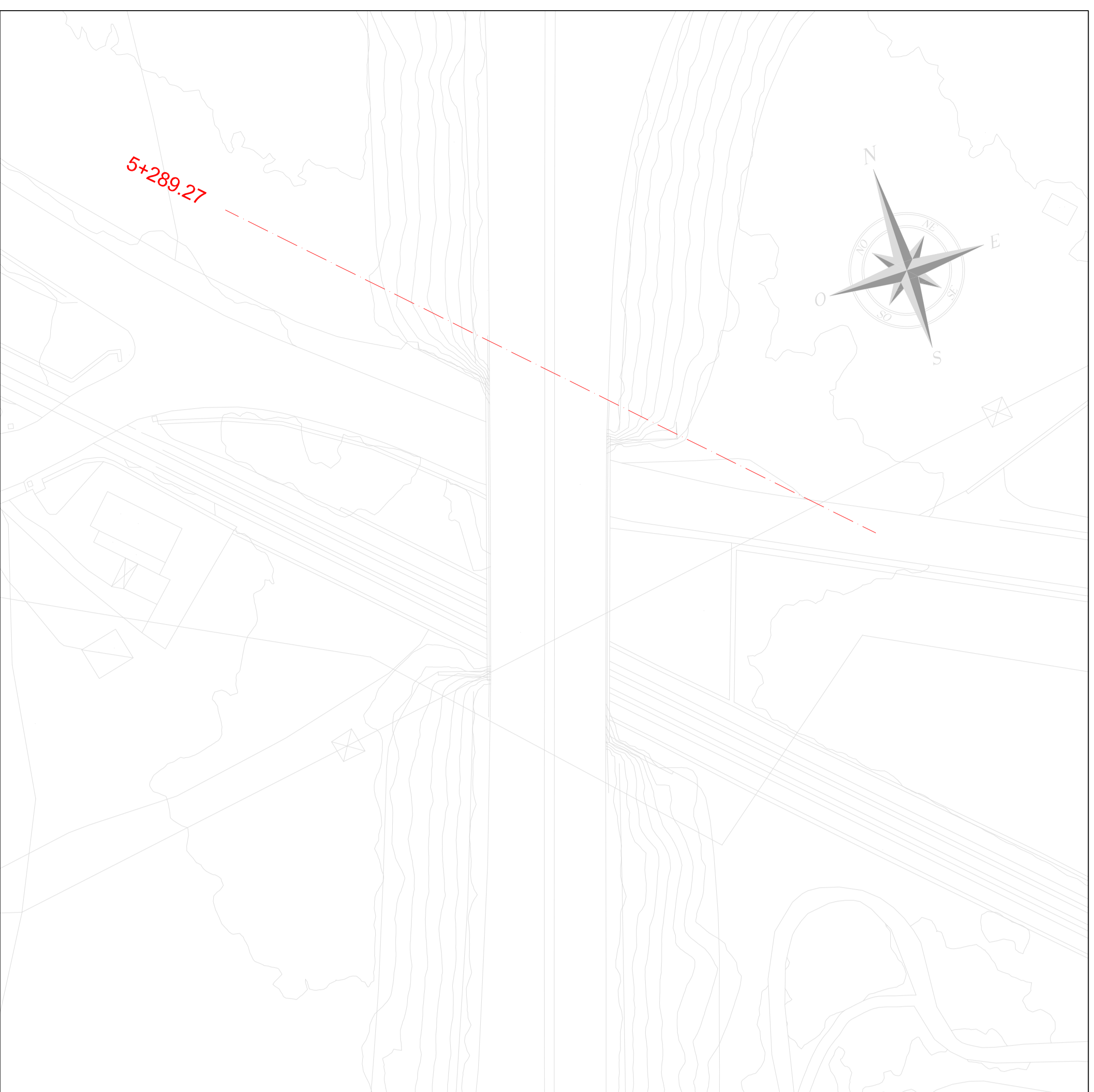



FASE 0

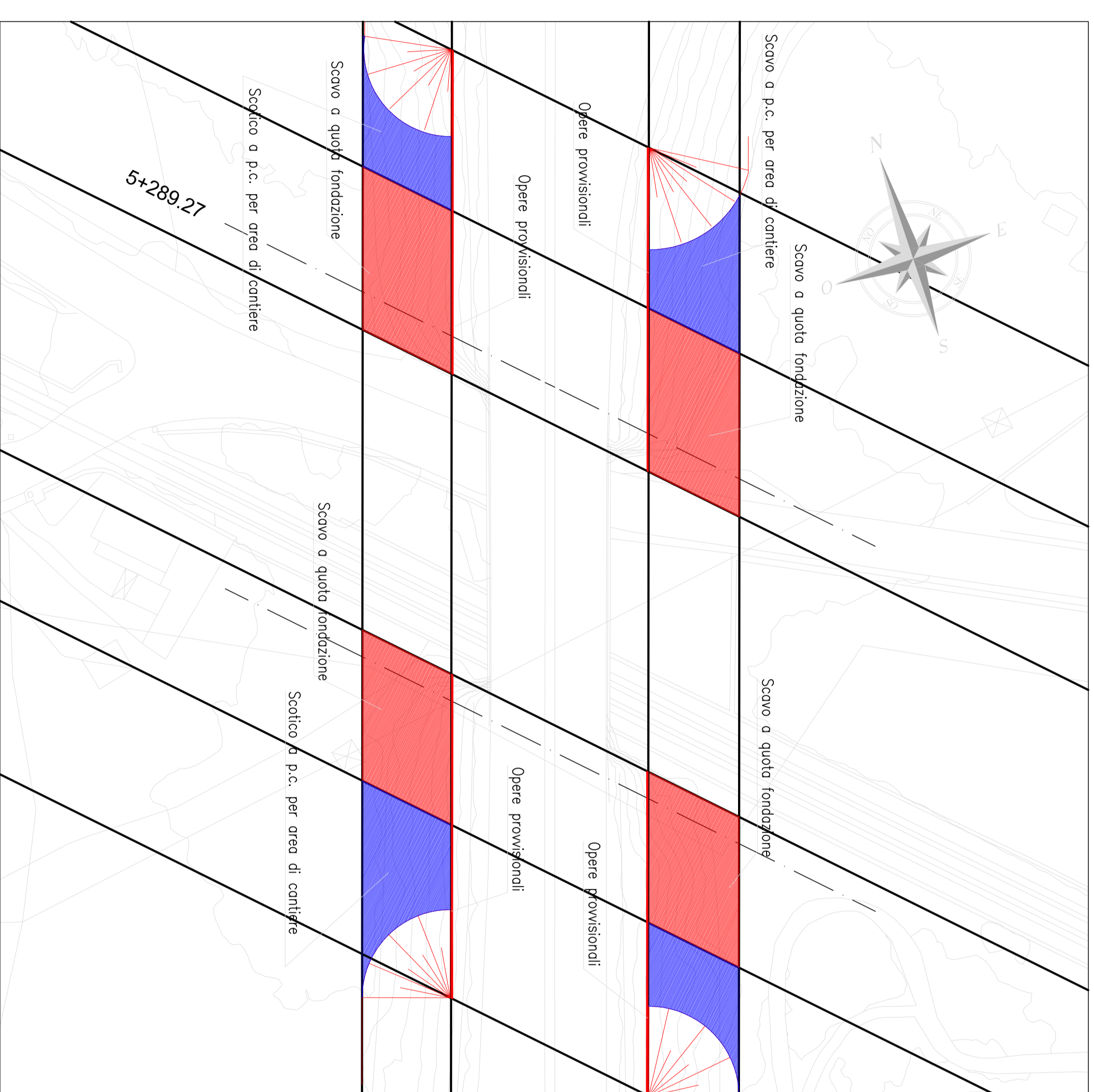


SEZIONE TRASVERSALE pk5+289.27

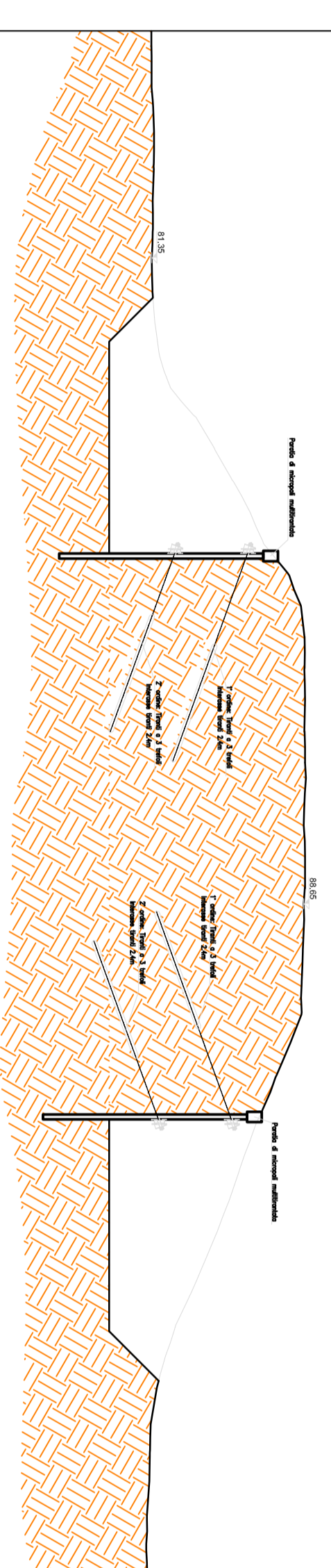


FASE 0 : Stato Attuale

FASE 1



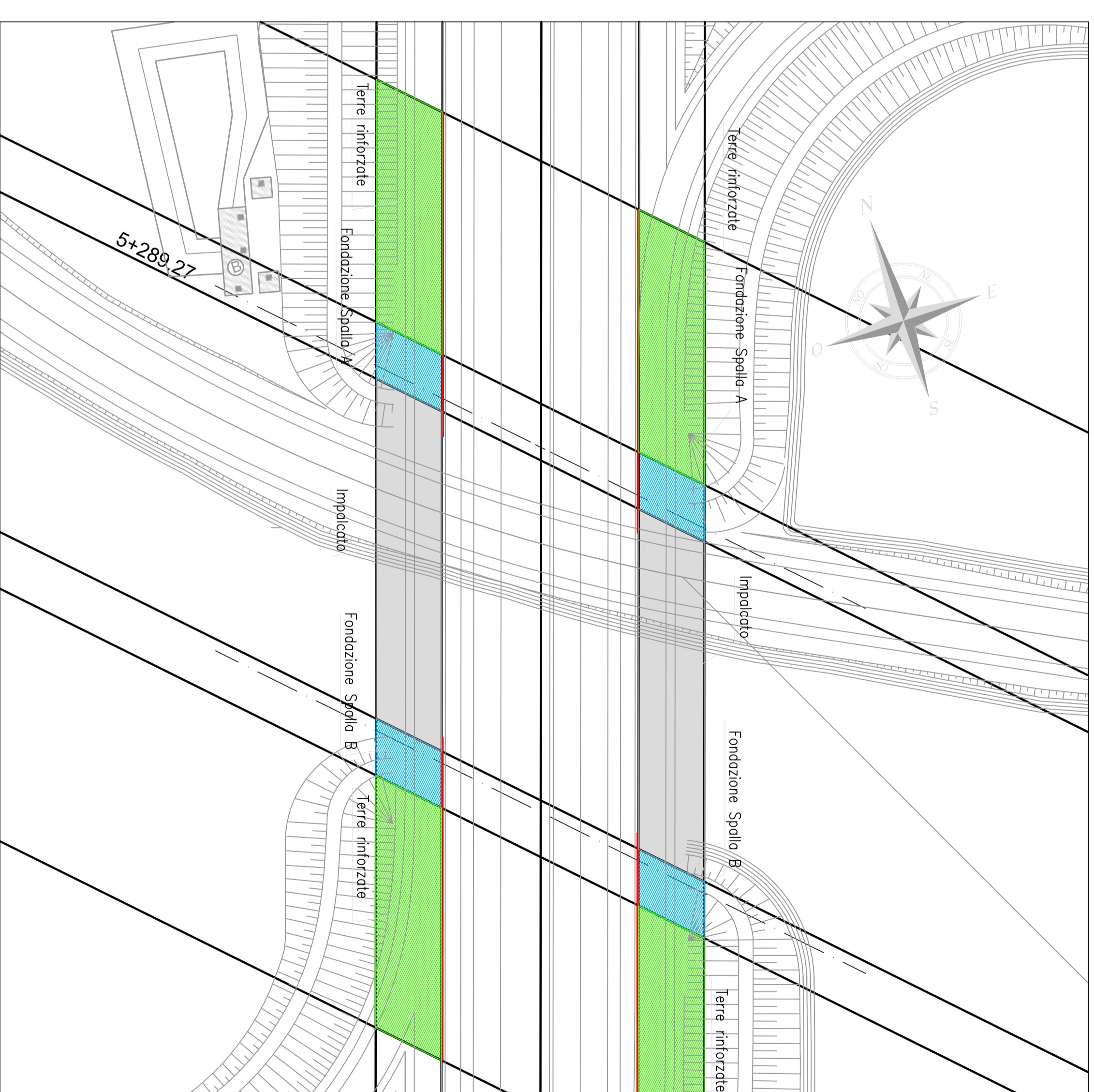
SEZIONE TRASVERSALE pk5+289.27



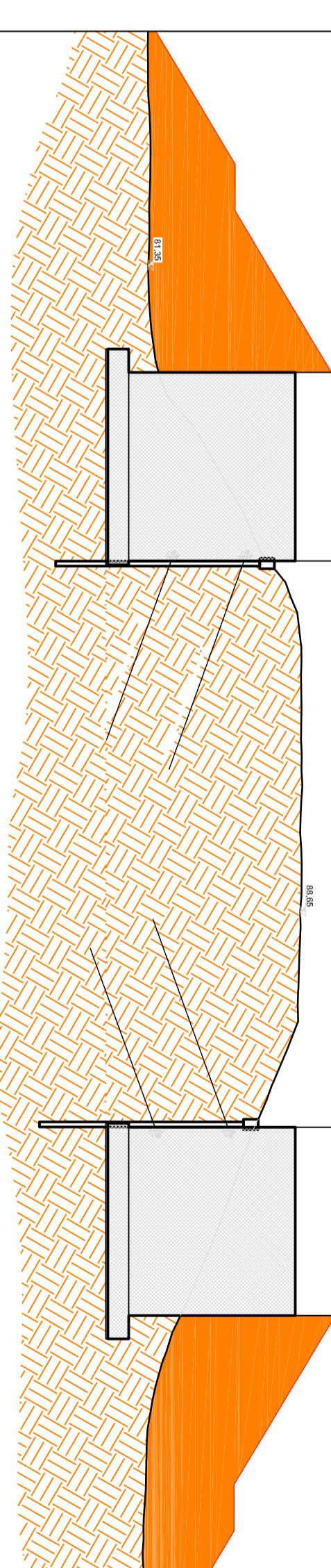
FASE 1:

- Realizzazione delle opere provvisorie in adiacenza alla carreggiata esistente per contenere lo scavo e minimizzare gli spostamenti per garantire la funzionalità e sicurezza dell'esistente SS275; i tiranti delle paratie in dx ed in sinistra sono posizionati ad interassi slalsati per evitare interferenze
- Demolizione del rilevato esistente a valle delle paratie di micropali fino a quota fondazioni delle opere d'arte delle corsie dedicate
- Il flusso veicolare è garantito sulla carreggiata esistente in entrambe le direzioni

FASE 2




SEZIONE TRASVERSALE pk3+521.80



FASE 2:

- Realizzazione delle fondazioni e delle spalle per le dedicate e varo degli impalcati laterali
- Realizzazione del rilevato definitivo con tiranti rinforzate sulle dedicate
- Il flusso veicolare è garantito sulla carreggiata esistente in entrambe le direzioni



anas *Direzione Progettazione e Realizzazione Lavori*

20

CORRIDOIO PLURIMODALE ADRIATICO
ITINERARIO MAGLIE - SANTA MARIA DI LIEUCA
S.S. N° 275 "DI S. MARIA DI LIEUCA"
LAVORI DI AMMODERNAMENTO E ADEGUAMENTO ALLA SEZ. B DEL D.M. 5.11.2001
S.S. 16 del km 0+000 al km 0+985.388 - S.S. 275 del km 0+000 al km 3+000
1° Lotto: Dal km 0+000 di prog. al km 23+300 di prog.

PROGETTO DEFINITIVO COD. 84283

PROGETTAZIONE: info@anast.it www.anast.it www.20.it

PROGETTAZIONE: **RTIP**
Lombardi Ingegneria S.r.l. - Direzione
Technopied S.r.l. - Direzione

COORDINATORE: **RTIP**
Lombardi Ingegneria S.r.l. - Direzione
Technopied S.r.l. - Direzione

CONFERMAZIONE IN TUTE S. INDELETTIBILI
Per il Cliente: **RTIP**
Lombardi Ingegneria S.r.l. - Direzione
Technopied S.r.l. - Direzione

AGGIORNAMENTO PROGETTO MANUTENZIONE ITALIA
Per il Cliente: **RTIP**
Lombardi Ingegneria S.r.l. - Direzione
Technopied S.r.l. - Direzione

08 - OPERE D'ARTE MAGGIORI - VIADOTTI E PONTI
Sottopasso (Comune di Maglie)
ST23 - al km 5+292,68
Fasi realizzative I/2

MONTE FEE

CONFE PROGETTO	NO. ANNI	SCALA
PROGETTO DEFINITIVO	1	1:500
REVISIONE DEL PROGETTO DEFINITIVO	1	1:500
REVISIONE DEL PROGETTO DEFINITIVO	1	1:500
REVISIONE DEL PROGETTO DEFINITIVO	1	1:500

REVISIONE	DATA	REVISIONE	VERIFICAZIONE	APPROVATO
A	08/09/2018			
B	08/09/2018			
C	08/09/2018			

REVISIONE	DATA	REVISIONE	VERIFICAZIONE	APPROVATO
A	08/09/2018			
B	08/09/2018			
C	08/09/2018			