

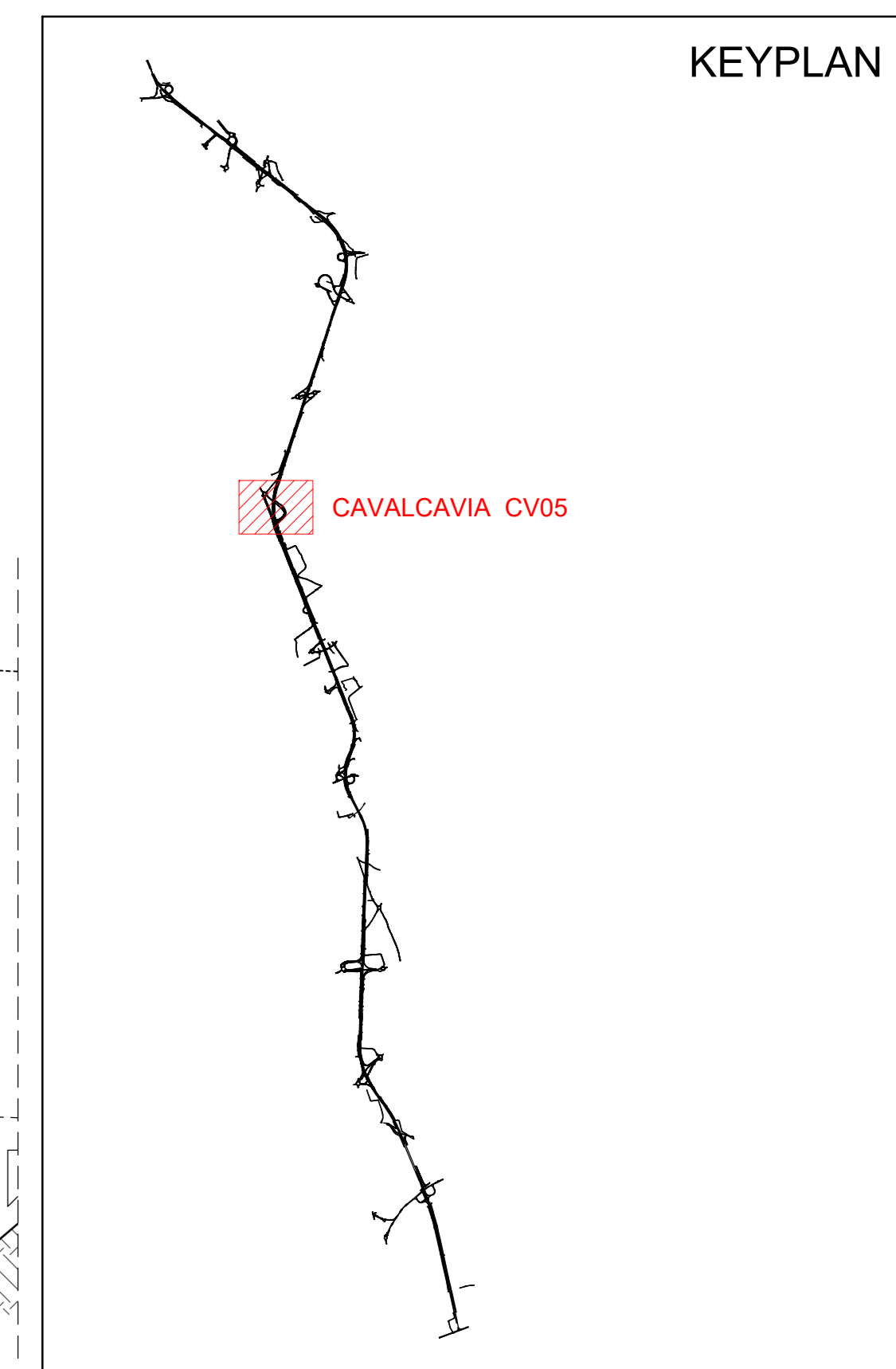
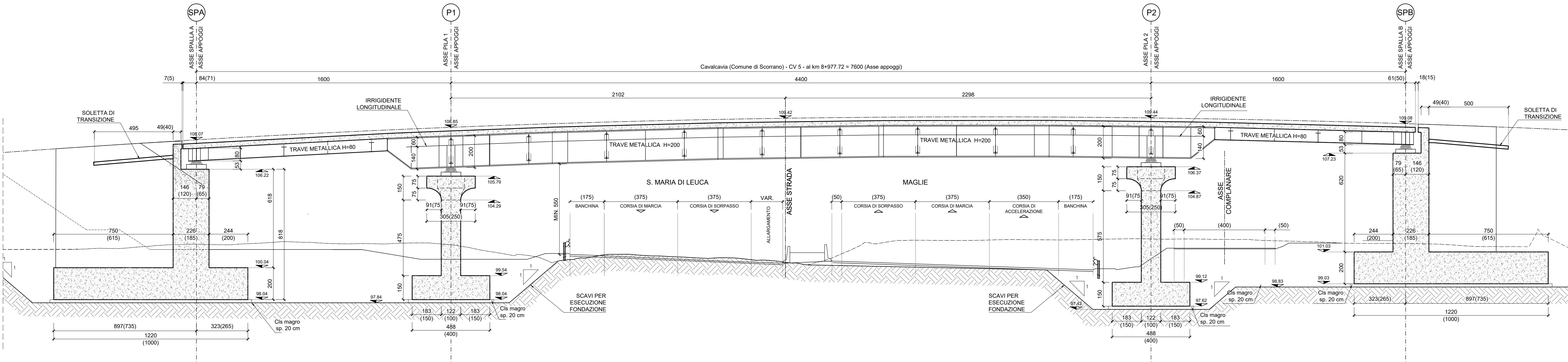
SCORRANO

SEZIONE LONGITUDINALE

1:100

S.S.275

KEYPLAN

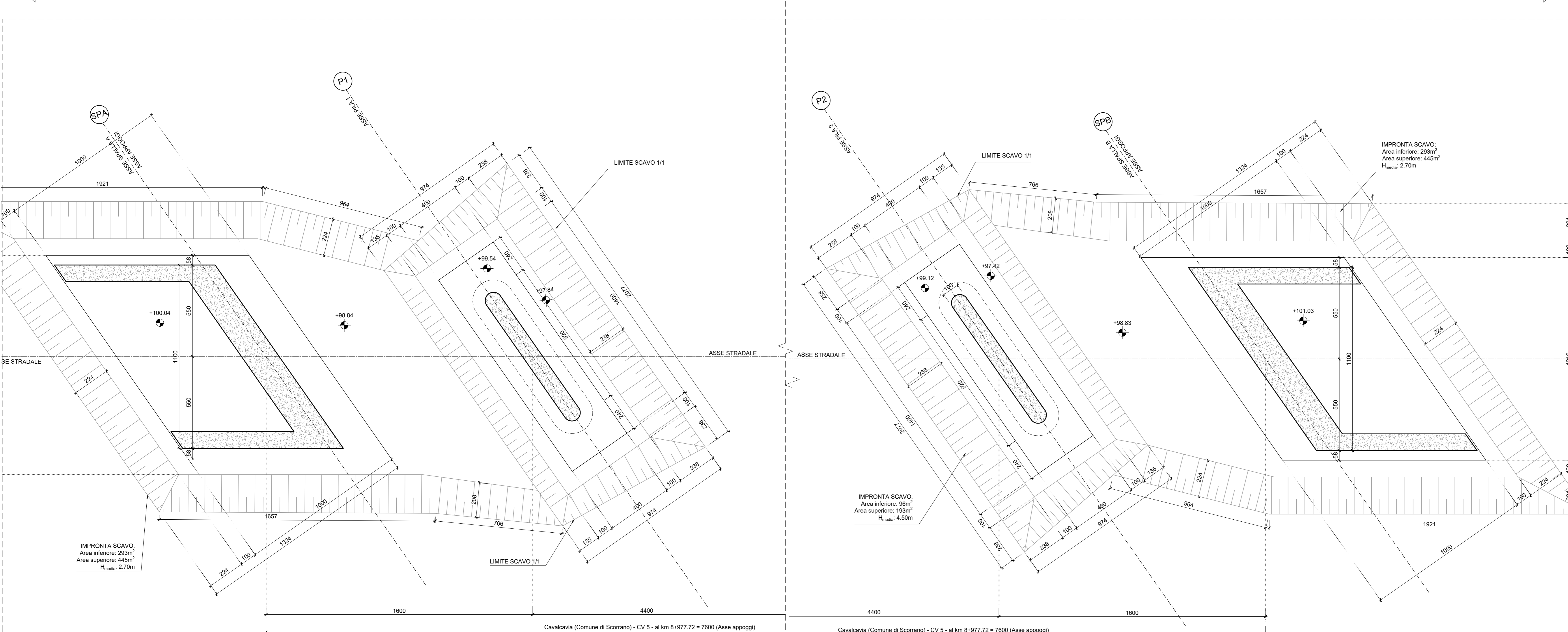


SCORRANO

PIANTA FONDAZIONI E SCAVO

Scala 1:100

S.S.275



Sanas
GRUPPO FS ITALIANE Direzione Progettazione e Realizzazione Lavori

CORRIDOIO PLURIMODALE ADRIATICO
ITINERARIO MAGLIE - SANTA MARIA DI LEUCA
S.S. N° 275 "DI S. MARIA DI LEUCA"
LAVORI DI AMMODERNAMENTO E ADEGUAMENTO ALLA SEZ. B DEL D.M. 5.11.2001
S.S. 36 dal km 981+700 al km 985+386 - S.S. 275 dal km 0+000 al km 37+000
1° Lotto: Dal Km 0+000 di prog. al Km 23+300 di prog.

PROGETTO DEFINITIVO cod. BA283

PROGETTAZIONE: ANAS - COORDINAMENTO TERRITORIALE ABRATICA

I PROGETTISTI
Ing. Alberto SANCHEZ - Proprietario e Coordinatore
Ing. Simone MANGIOLLO - Progettista

COLLABORATORI
Geom. Andrea DELL'ANNA
Geom. Massimo MARINO
Geom. Giuseppe GALI'

IL GEOLOGO
Dott. Pasquale SCORCIA

IL COORDINATORE IN FASE DI PROGETTAZIONE
Ing. Alberto SANCHEZ

IL RESPONSABILE DEL PROCEDIMENTO
Ing. Giordano PUGLIAROSA

RESPONSABILE PROJECT MANAGEMENT PUGLIA
Ing. Nicola MARO'

GEODATA ENGINEERING

Alpina

NET ENGINEERING

08 - OPERE D'ARTE MAGGIORI - VIADOTTI E PONTI
Cavalcavia (Comune di Scorrano)
CV 05 - al km 8+882,64
Pianta fondazioni e scavi

PROGETTO	NOME FILE	REVISIONE	SCALA:
PROGETTO	T00_CV05_STR_CP01_B.pdf		1:100
PROGETTO	LAB. T00CV05STRCP01		

REV.	DESCRIZIONE	DATA	REDATTO	VERIFICATO	APPROVATO
B	OTTIMIZZAZIONE PARERE AdB Puglia - PARERE CSLLPP	Aprile 2019	N. Bono		
A	REVISIONE DEL PROGETTO DEFINITIVO	Giugno 2018	Ing. C. Beltrami		