FASE 0

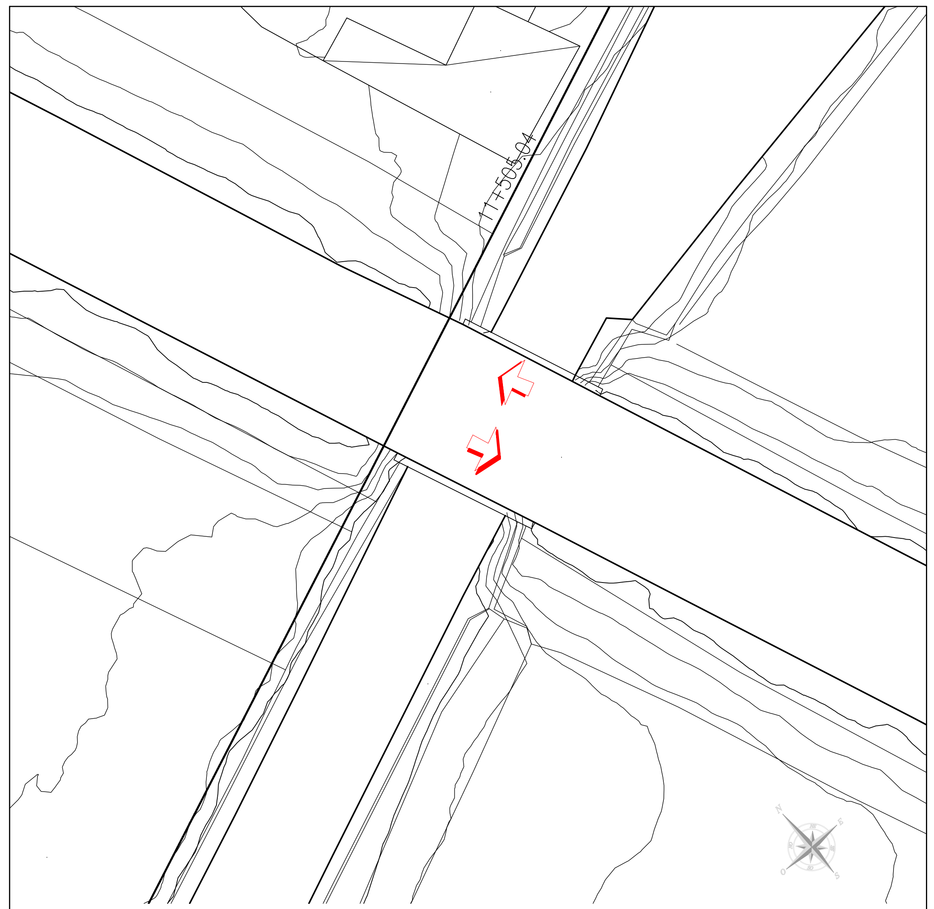

SEZIONE TRASVERSALE pk11+505.04

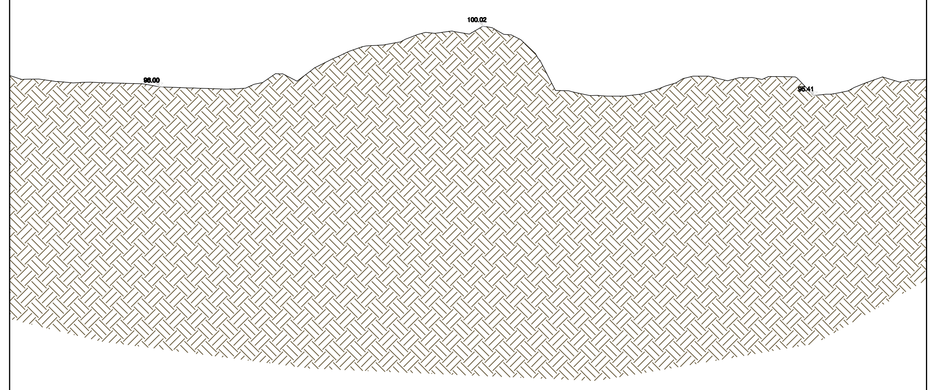

FASE 0 : Stato Attuale

FASE 1

SEZIONE TRASVERSALE pk11+505.04

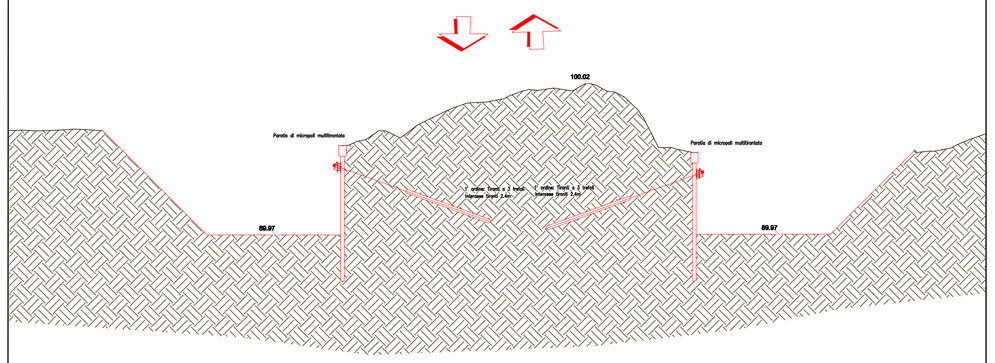

FASE 1:

- **Realizzazione delle opere provvisionali in adiacenza alla carreggiata esistente; i tiranti delle paratie in dx ed in sinistra sono posizionati ad interassi sfalsati per evitare interferenze**
- **Demolizione del rilevato esistente a valle delle paratie di micropali fino a quota fondazioni delle opere d'arte delle corsie dedicate**
- **Il flusso veicolare è garantito sulla carreggiata esistente in entrambe le direzioni**

FASE 2

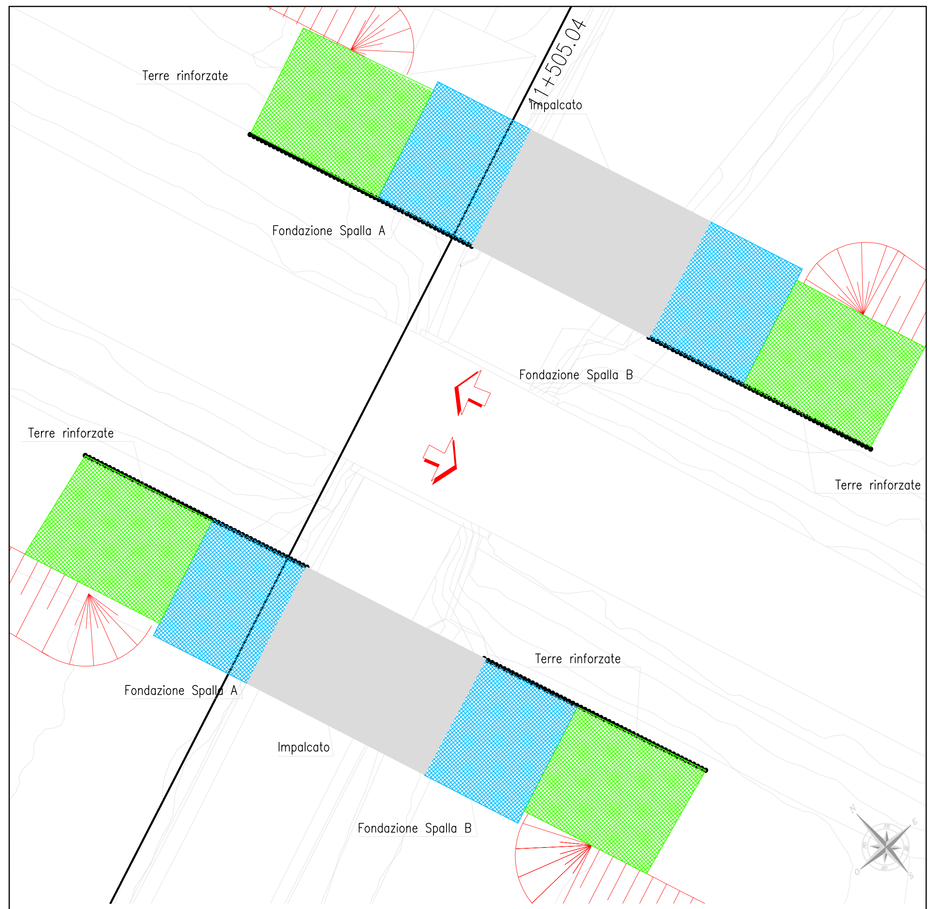

SEZIONE TRASVERSALE pk11+505.04

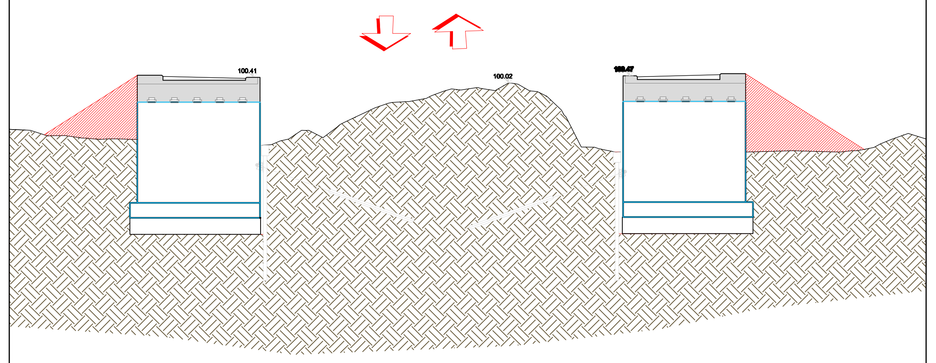

FASE 2:

- Realizzazione delle fondazioni e delle spalle per le dedicate e varo degli impalcati laterali
- Realizzazione del rilevato definitivo con terre rinforzate sulle dedicate
- Il flusso veicolare è garantito sulla carreggiata esistente in entrambe le direzioni

LEGENDA

- Scotico a piano campagna
- Scavo a quota fondazione
- Nuove spalle
- Rilevato provvisionale in terre rinforzate

anas GRUPPO FS ITALIANE — *Direzione Progettazione e Realizzazione Lavori*

CORRIDOIO PLURIMODALE ADRIATICO
ITINERARIO MAGLIE - SANTA MARIA DI LEUCA
S.S. N° 275 "DI S. MARIA DI LEUCA"
LAVORI DI AMMODERNAMENTO E ADEGUAMENTO ALLA SEZ. B DEL D.M. 5.11.2001
S.S. 16 dal km 981+700 al km 985+386 - S.S. 275 dal Km 0+000 al km 37+000
1° Lotto: Dal Km 0+000 di prog. al Km 23+300 di prog.

PROGETTO DEFINITIVO — COD. **BA283**

PROGETTAZIONE: ANAS - COORDINAMENTO TERRITORIALE ADRIATICA

I PROGETTISTI
Ing. Alberto SANCHIRICO – Progettista e Coordinatore
Ing. Simone MASCIULLO – Progettista

COLLABORATORI:
Geom. Andrea DELL'ANNA
Geom. Massimo MARTANO
Geom. Giuseppe CALO'

IL GEOLOGO
Dott. Pasquale SCORCIA

IL COORDINATORE IN FASE DI PROGETTAZIONE
Ing. Alberto SANCHIRICO

IL RESPONSABILE DEL PROCEDIMENTO
Ing. Gianfranco PAGLIALUNGA

RESPONSABILE PROJECT MANAGEMENT PUGLIA
Ing. Nicola MANZI

ATTIVITA' DI SUPPORTO
RTP:
Lombardi Ingegneria S.r.L. – Strutture
TechProject S.r.L. – Geotecnico – Impianti

08 - OPERE D'ARTE MAGGIORI - VIADOTTI E PONTI
Sottopasso (Comune di Botrugno)
ST2 - al km 11+518,16
Fasi realizzative 1/2

CODICE PROGETTO (PROGETTO / LIV. PROG. / N. PROG.)	NOME FILE	REVISIONE	SCALA:
LOS03A D 1701	T00_ST02_STR_DI01_C.pdf (CODICE ELAB. T00ST02STRDI01)	C	Varie

REV.	DESCRIZIONE	DATA	REDATTO	VERIFICATO	APPROVATO
C	REVISIONE DEL PROGETTO DEFINITIVO	Gennaio 2019			
B	REVISIONE DEL PROGETTO DEFINITIVO	Ottobre 2018			
A	REVISIONE DEL PROGETTO DEFINITIVO	Giugno 2018			