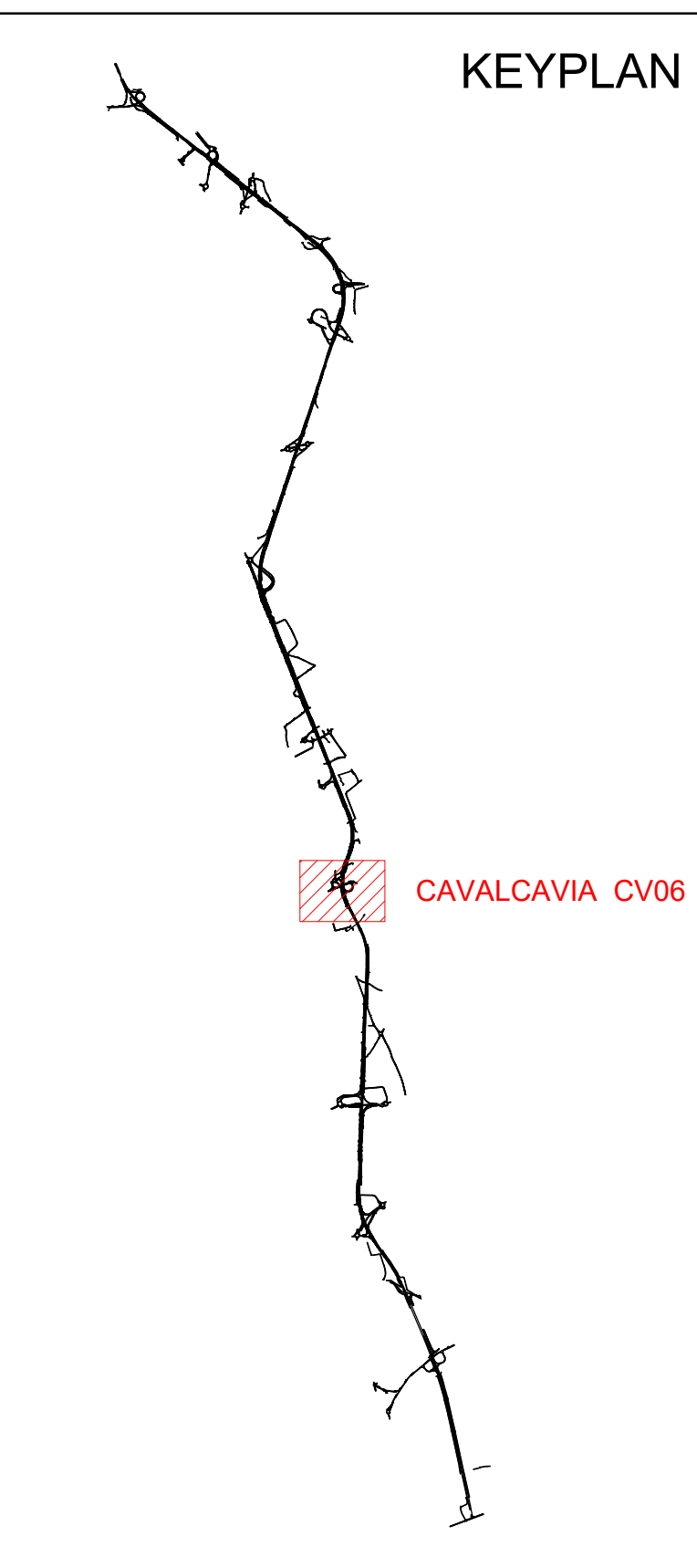
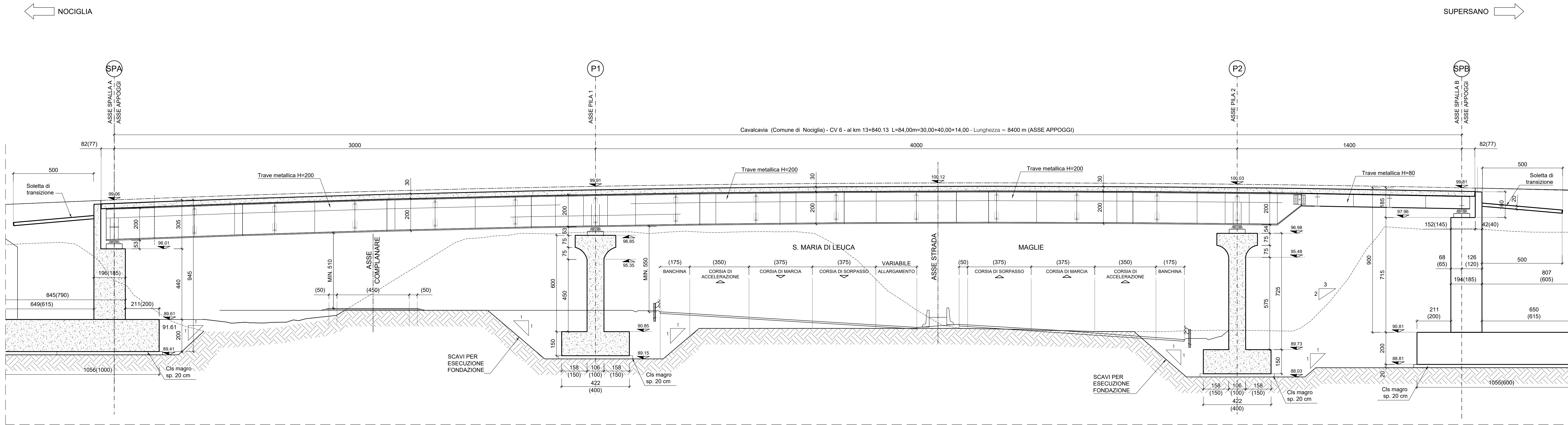
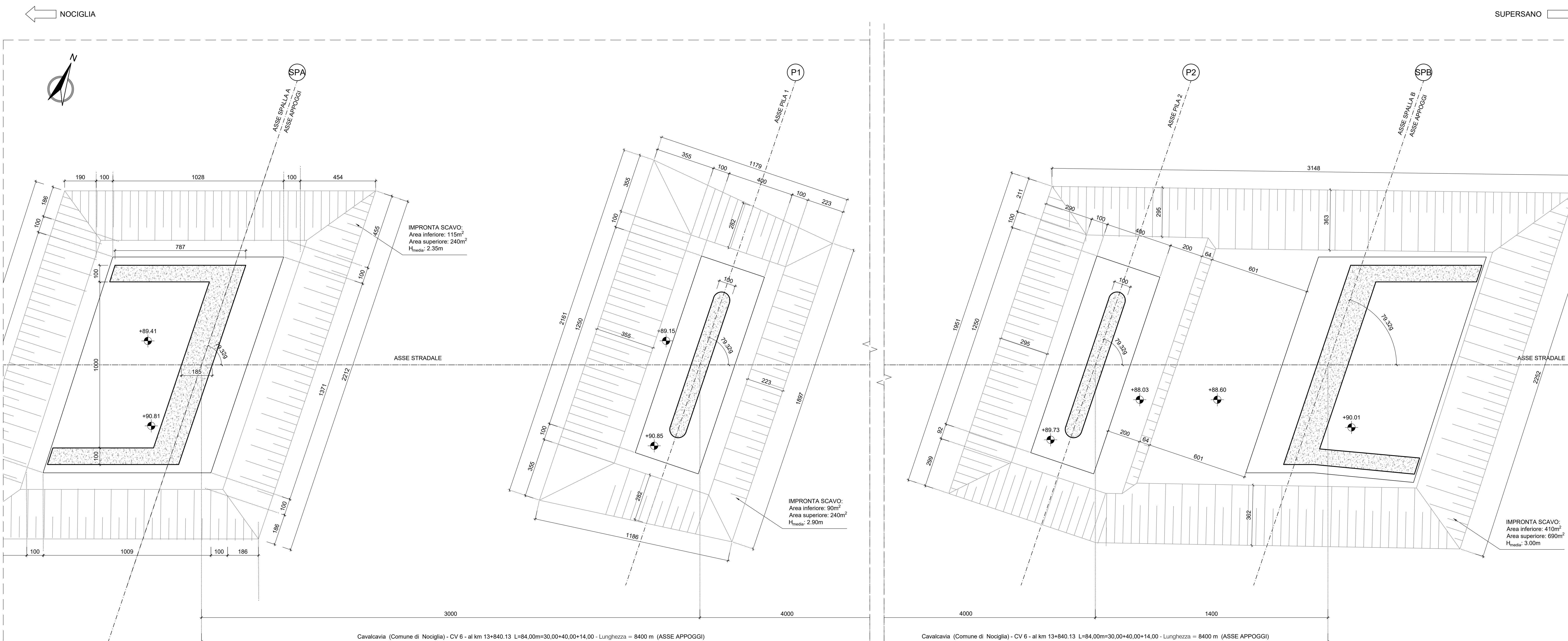


SEZIONE LONGITUDINALE  
Scala 1:100



PIANTA FONDAZIONI E SCAVI  
Scala 1:100



**Sanas**  
GRUPPO FS ITALIANE Direzione Progettazione e Realizzazione Lavori

**CORRIDOIO PLURIMODALE ADRIATICO**  
ITINERARIO MAGLIE - SANTA MARIA DI LEUCA  
S.S. N° 275 "DI S. MARIA DI LEUCA"  
LAVORI DI AMMODERNAMENTO E ADEGUAMENTO ALLA SEZ. B DEL D.M. 5.11.2001  
S.S. 16 dal km 981+700 al km 985+386 - S.S. 275 dal km 0+000 al km 37+000  
1° Lotto: Dal Km 0+000 di prog. al Km 23+300 di prog.

**PROGETTO DEFINITIVO** cod. BA283

**PROGETTAZIONE: ANAS - COORDINAMENTO TERRITORIALE ABRATICA**

I PROGETTISTI  
Ing. Alberto SANCHECO - Proprietario e Coordinatore  
Ing. Simone MARCELLO - Progettista

COLLABORATORI  
Geom. Andrea DELL'ARNA  
Geom. Massimo MARINO  
Geom. Giuseppe GALI'

IL GEOLOGO  
Ing. Francesco SCORCIA

IL COORDINATORE IN FASE DI PROGETTAZIONE  
Ing. Alberto SANCHECO

IL RESPONSABILE DEL PROCEDIMENTO  
Ing. Gianfranco PAGLIARUSA

RESPONSABILE PROJECT MANAGEMENT PUGLIA  
Ing. Nicola MARO'

ATTIVITA' DI SUPPORTO  
**GEODATA ENGINEERING**  
**Alpina**  
**NET ENGINEERING**  
INGEGNERIA QUANTITATIVA

**08 - OPERE D'ARTE MAGGIORI - VIADOTTI E PONTI**  
Cavalcavia (Comune di Nociglia)  
CV 6 - al km 13+743,01  
Pianta fondazioni e scavi

CODICE PROGETTO	NOME FILE	REVISIONE	SCALA:
PROGETTO: LVS03A 0 1701	T00_CV06_STR_CP01_B	B	1:100
PROGETTO: LVS03A 0 1701	CODICE ELAB. T00_CV06_STR_CP01		
B	OTTIMIZZAZIONE PARERE AdB Puglia - PARERE CSLLPP	Aprile 2019	S. Negri
A	REVISIONE DEL PROGETTO DEFINITIVO	Giugno 2018	Ing. C. Beltrami
REV.	DESCRIZIONE	DATA	REDATTO VERIFICATO APPROVATO