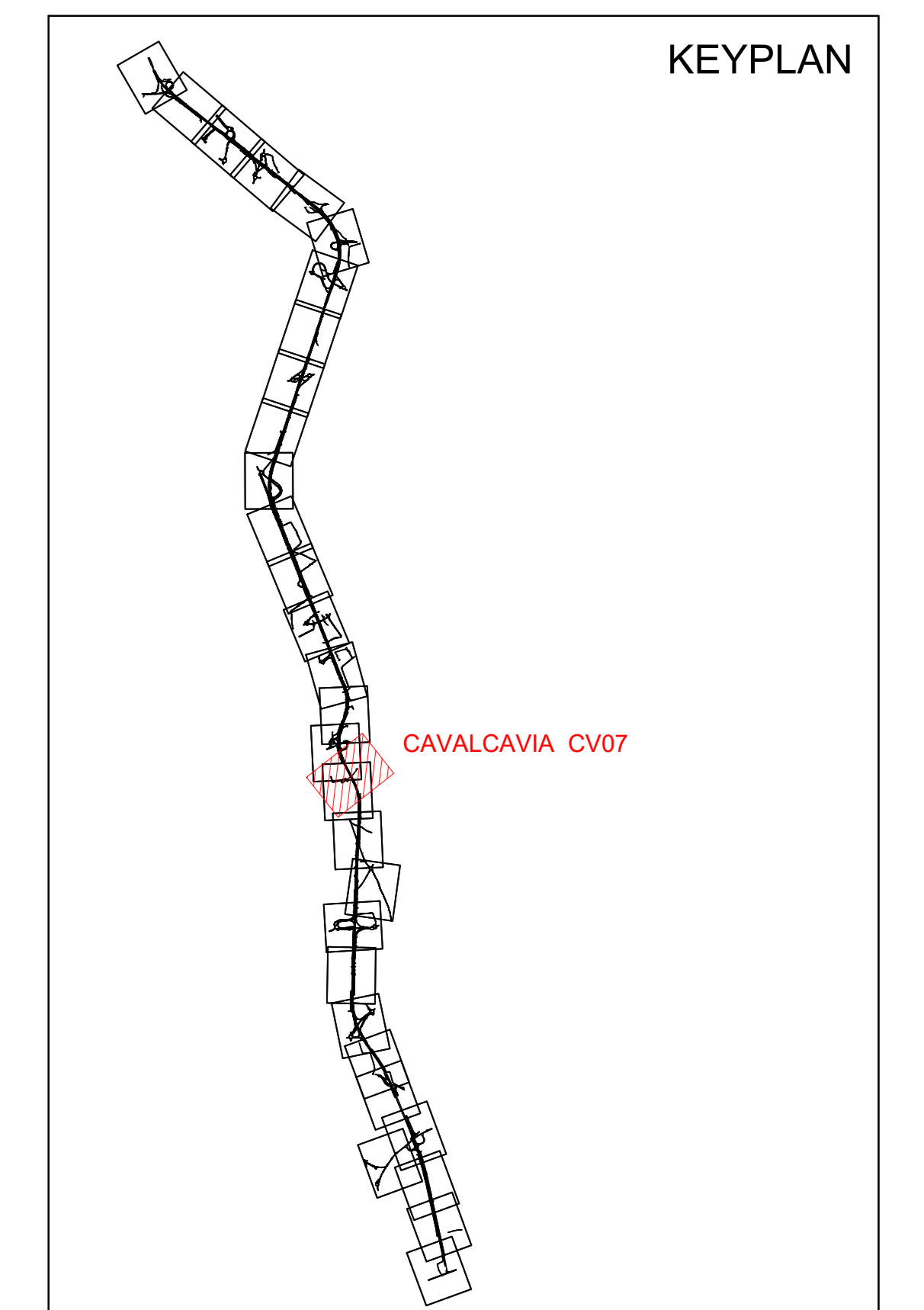
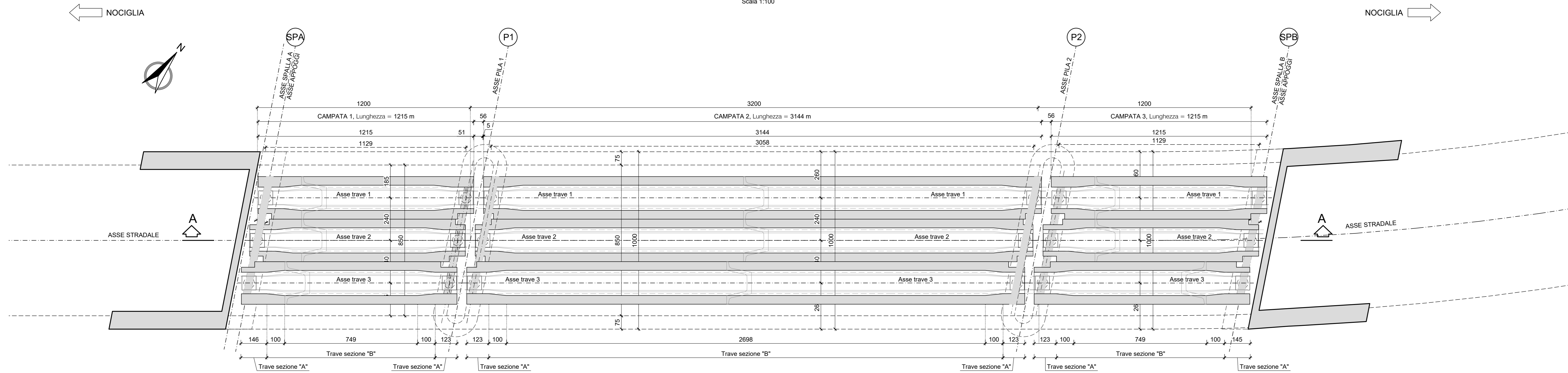
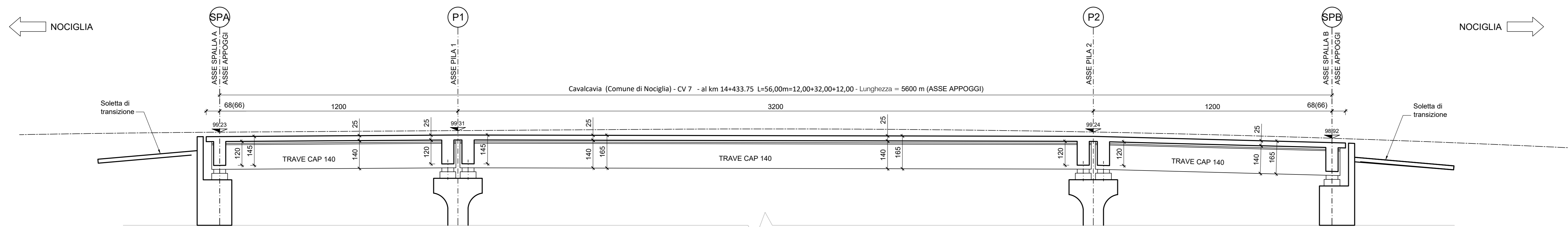


PIANTA IMPALCATO
Scala 1:100



SEZIONE LONGITUDINALE A-A
Scala 1:100

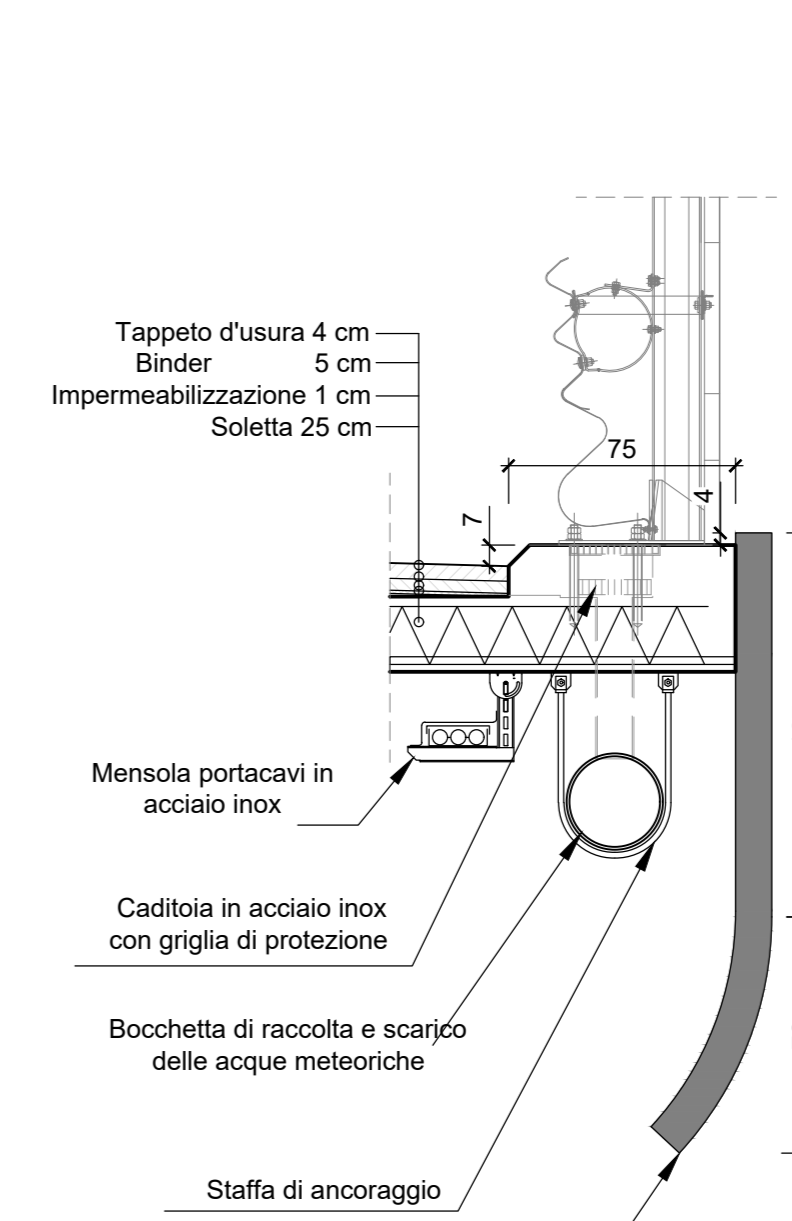
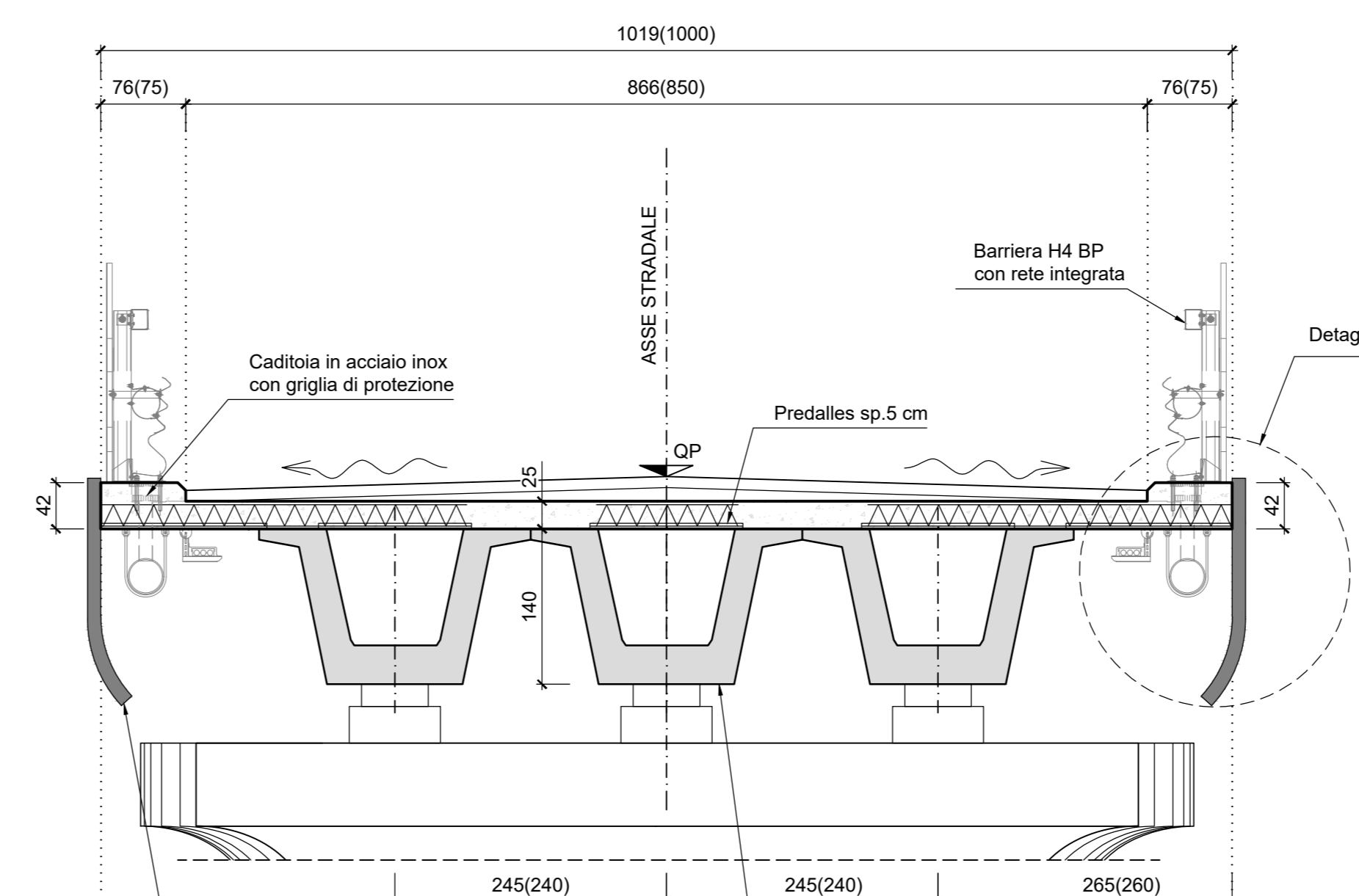
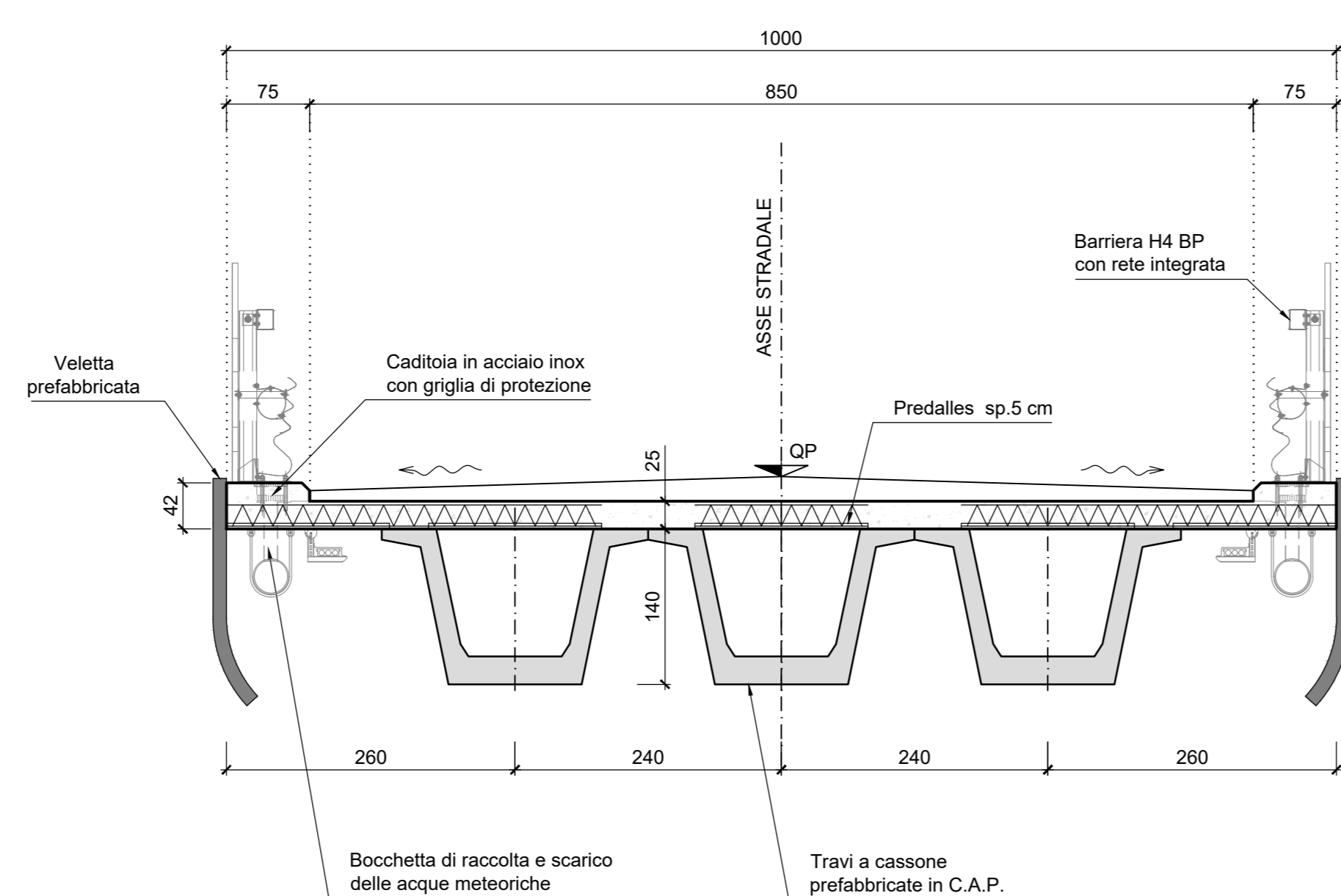
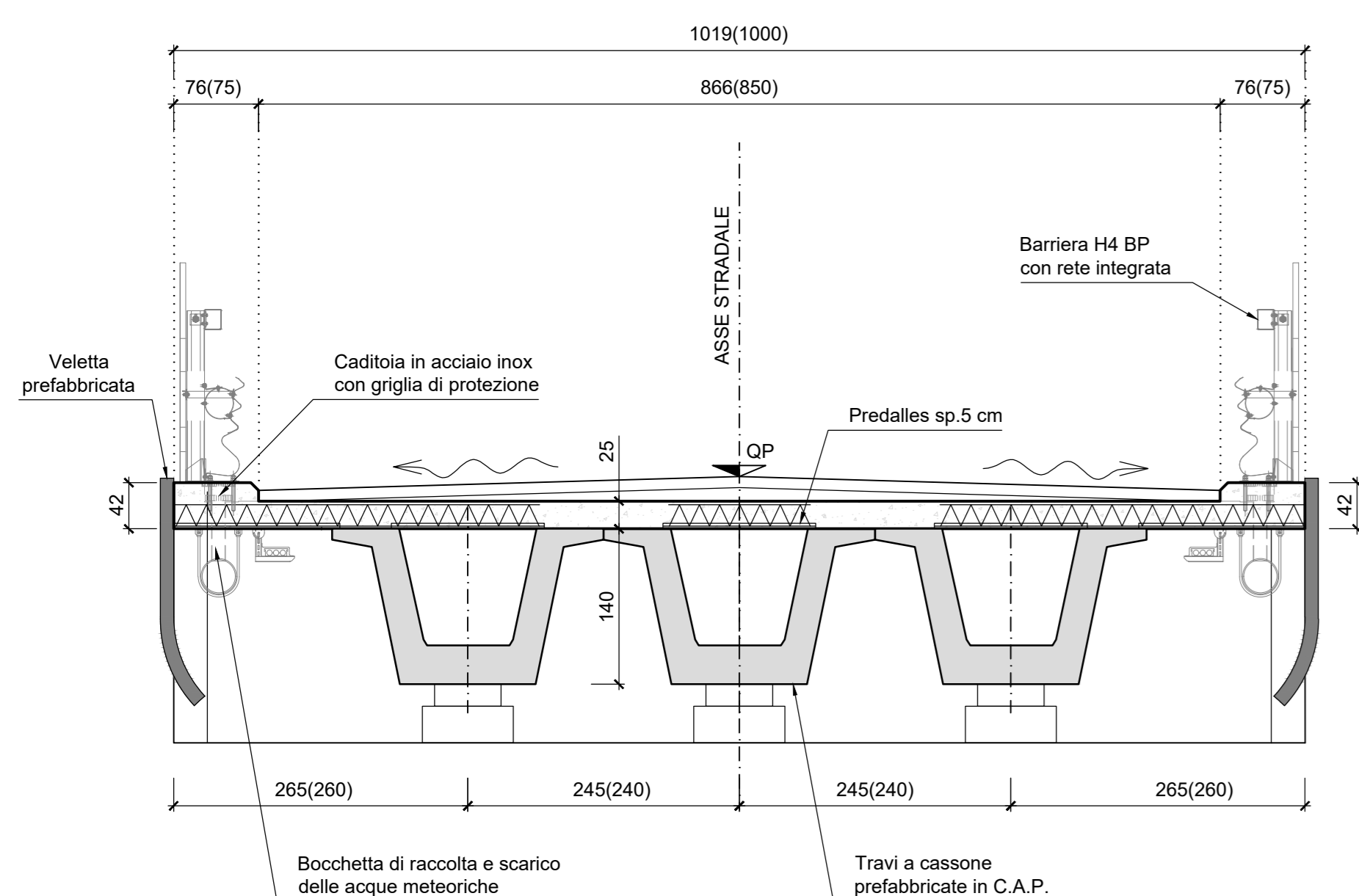


SEZIONE TRASVERSALE ALL'APPOGGIO (SPALLA A)
Scala 1:50

SEZIONE TRASVERSALE CORRENTE
Scala 1:50

SEZIONE TRASVERSALE ALL'APPOGGIO (PILA)
Scala 1:50

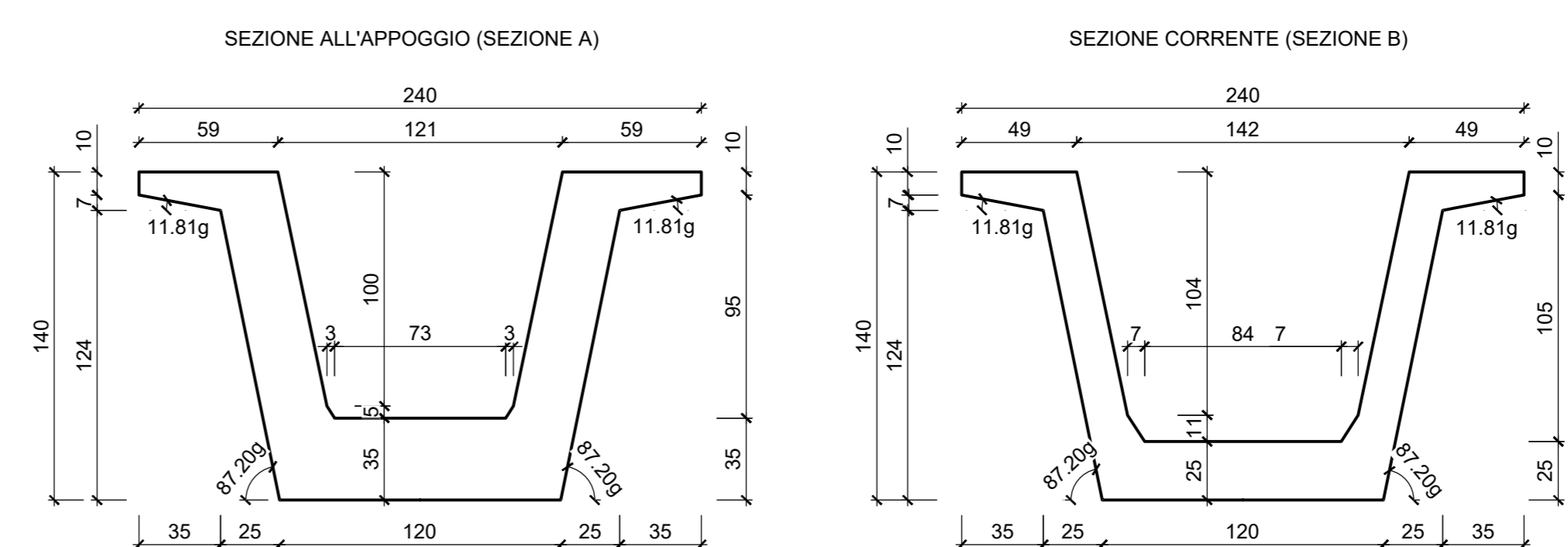
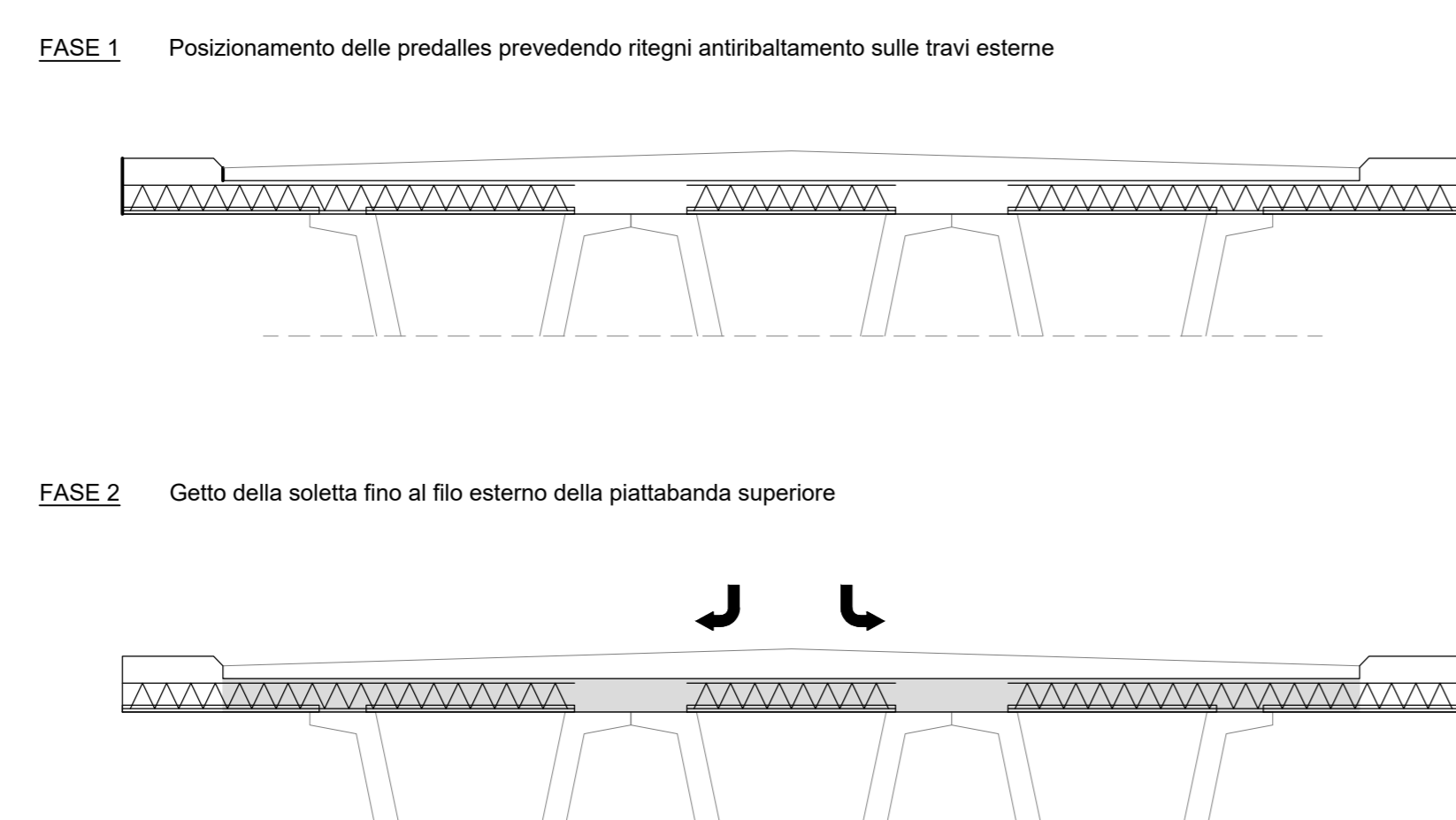
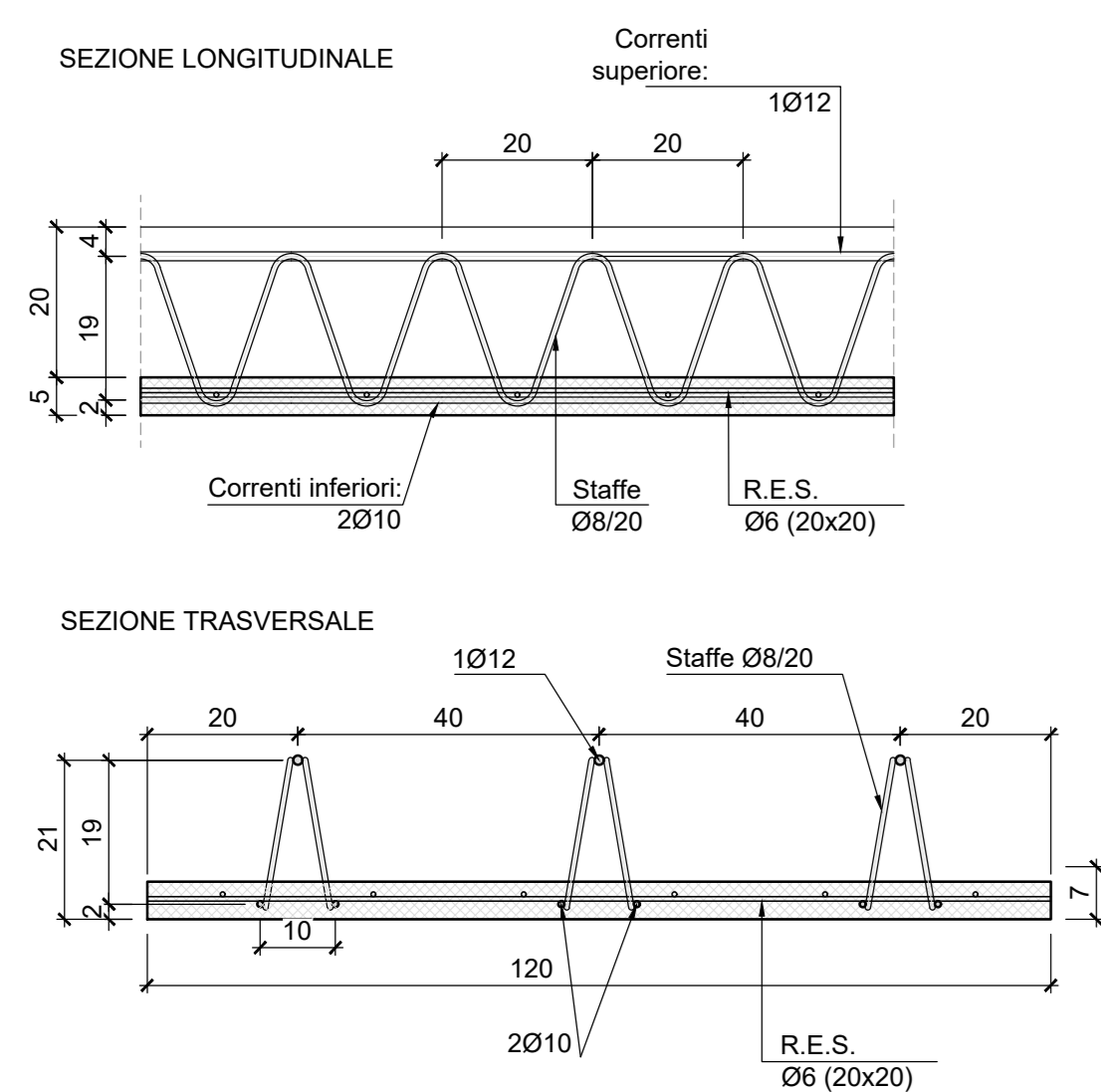
DETTAGLIO "A"
Scala 1:25



ARMATURA PREDALLES
Scala 1:10

FASI DI GETTO

SEZIONE TRAVE
Scala 1:25



Sanas
GRUPPO FS ITALIANE Direzione Progettazione e Realizzazione Lavori

CORRIDOIO PLURIMODALE ADRIATICO
ITINERARIO MAGLIE - SANTA MARIA DI LEUCA
S.S. N° 275 "DI S. MARIA DI LEUCA"
LAVORI DI AMMODERNAMENTO E ADEGUAMENTO ALLA SEZ. B DEL D.M. 5.11.2001
S.S. 36 dal km 981+700 al km 985+386 - S.S. 275 dal km 0+000 al km 37+000
1° Lotto: Dal Km 0+000 di prog. al Km 23+300 di prog.

PROGETTO DEFINITIVO COD. BA283

PROGETTAZIONE: ANAS - COORDINAMENTO TERRITORIALE ABRUZZA

PROGETTISTI:
Ing. Alberto SANCHEZ - Proprietà e Coordinatore
Ing. Simone MANGIOLLO - Progettista

COLLABORATORI:
Geom. Andrea DELL'ANNA
Geom. Massimo MARINO
Geom. Giuseppe GALI'

IL GEOMETRA:
Dott. Pasquale SCORCIA

IL COORDINATORE IN FASE DI PROGETTAZIONE:
Ing. Alberto SANCHEZ

IL RESPONSABILE DEL PROCEDIMENTO:
Ing. Giordano PAGLIARUSA

RESPONSABILE PROJECT MANAGEMENT PUGLIA:
Ing. Nicola MANDI'

ATTIVA DI SUPPORTO:
GEODATA ENGINEERING
Alpina
NET ENGINEERING

08 - OPERE D'ARTE MAGGIORI - VIADOTTI E PONTI
Cavalcavia (Comune di Nociglia)
CV 7 - al km 14+338,08
Carpenteria impalcato

PROGETTO	LIV. PROG. N. PROG.	NOME FILE	REVISIONE	SCALA:	
0503A	01701	T00_CV07_STR_CP04_B	B	Varie	
B	OTTEMPERANZA PARERE AdB Puglia - PARERE CSLLPP	Aprile 2019	S. Negri		
A	REVISIONE DEL PROGETTO DEFINITIVO	Giugno 2018	Ing. C. Beltrami		
REV.	DESCRIZIONE	DATA	REDATTO	VERIFICATO	APPROVATO