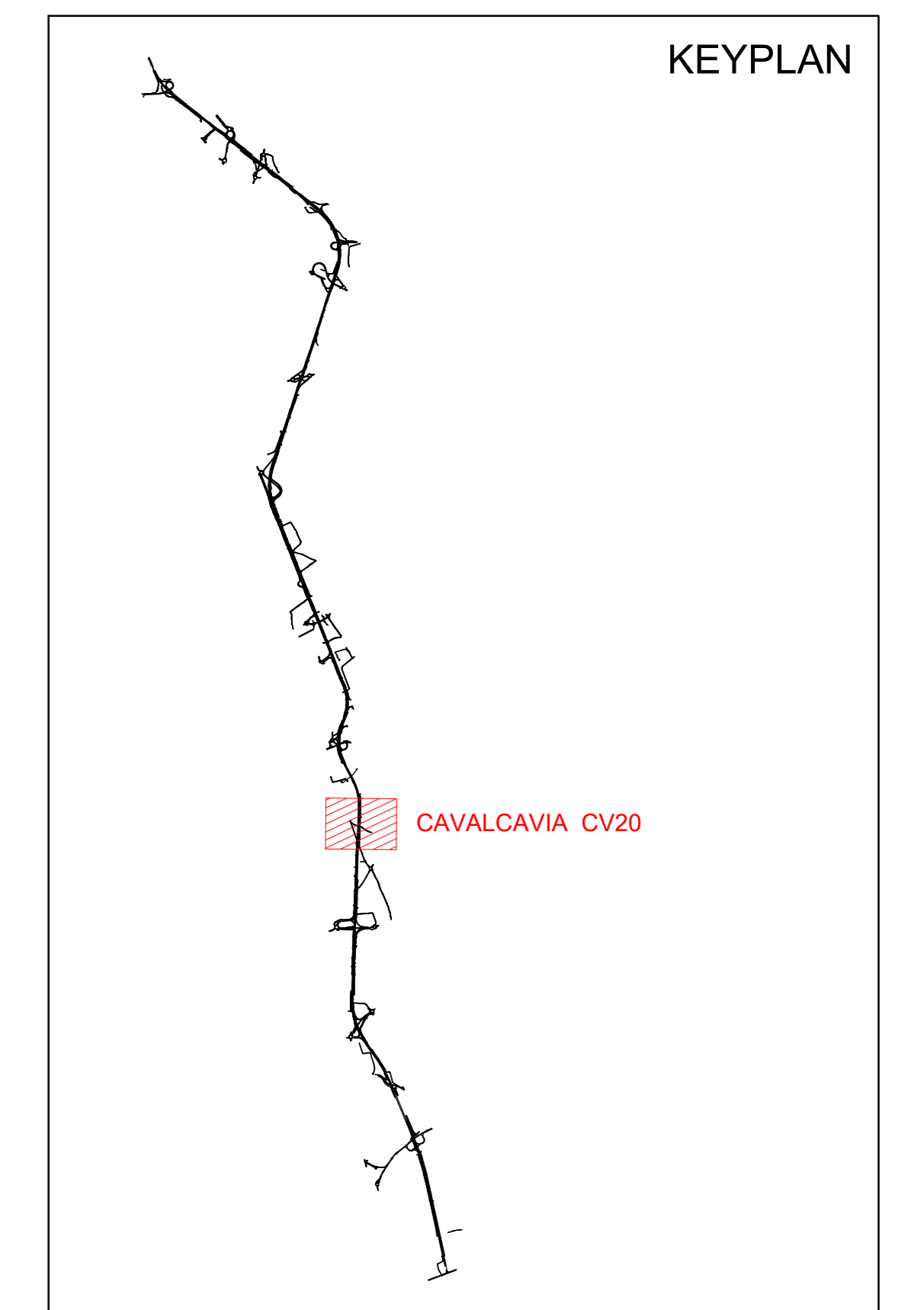
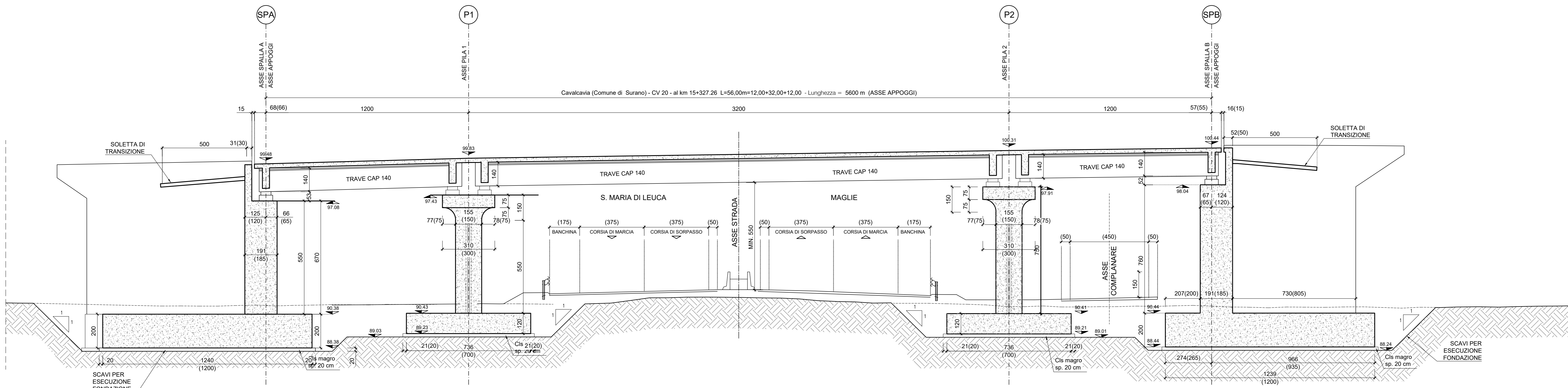


S.P.301

SEZIONE LONGITUDINALE

Scala 1:100

NOCIGLIA

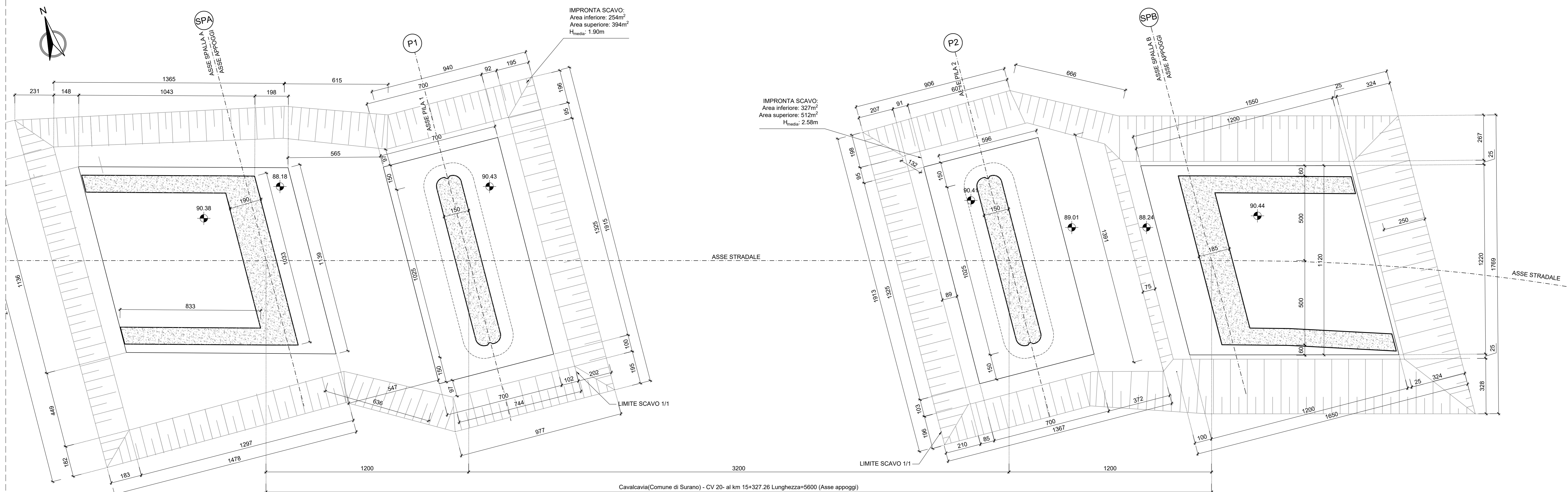


S.P.301

PIANTA FONDAZIONI E SCAVO

Scala 1:100

NOCIGLIA



Sanas
GRUPPO FS ITALIANE Direzione Progettazione e Realizzazione Lavori

CORRIDOIO PLURIMODALE ADRIATICO
ITINERARIO MAGLIE - SANTA MARIA DI LEUCA
S.S. N° 275 "DI S. MARIA DI LEUCA"
LAVORI DI AMMODERNAMENTO E ADEGUAMENTO ALLA SEZ. B DEL D.M. 5.11.2001
S.S. 16 dal km 981+700 al km 985+386 - S.S. 275 dal km 0+000 al km 37+000
1° Lotto: Dal Km 0+000 di prog. al Km 23+300 di prog.

PROGETTO DEFINITIVO cod. BA283

PROGETTAZIONE: ANAS - COORDINAMENTO TERRITORIALE ABRATICA

I PROGETTISTI Ing. Alberto SANCHECO - Proprietario e Coordinatore Ing. Simone MANGIOLLO - Progettista	ATTIVITÀ DI SUPPORTO GEODATA ENGINEERING
COLLABORATORI Geom. Andrea DELL'ANNA Geom. Massimo MARINO Geom. Giuseppe GALO'	Alpina
IL GEOLOGO Dott. Francesco SCORCIA	NET ENGINEERING
IL COORDINATORE IN FASE DI PROGETTAZIONE Ing. Alberto SANCHECO	PROBLEMA CULTURALE MANAGER
IL RESPONSABILE DEL PROCEDIMENTO Ing. Gianfranco PAGLIARUSA	
RESPONSABILE PROJECT MANAGEMENT PUGLIA Ing. Nicola MANO'	

08 - OPERE D'ARTE MAGGIORI - VIADOTTI E PONTI
Cavalcavia (Comune di Surano)
CV 20 - al km 15+221.59
Pianta fondazioni e scavi

PROGETTO	NOME FILE	REVISIONE	SCALA:
PROGETTO LIV. PROG. N. PROG. L0503A 0 1701	T00_CV20_STR_CP01_B CODICE ELAB. T00CV20STRCP01	B	1:100
B	OTTIMIZZAZIONE PARERE AdB Puglia - PARERE CSLLPP	Aprile 2019	Ing. D. Neri
A	REVISIONE DEL PROGETTO DEFINITIVO	Giugno 2018	Ing. C. Beltrami
REV.	DESCRIZIONE	DATA	REDATTO VERIFICATO APPROVATO