


VISTA DALL'ALTO  
Scala 1/100



Strada esistente  
da preservare

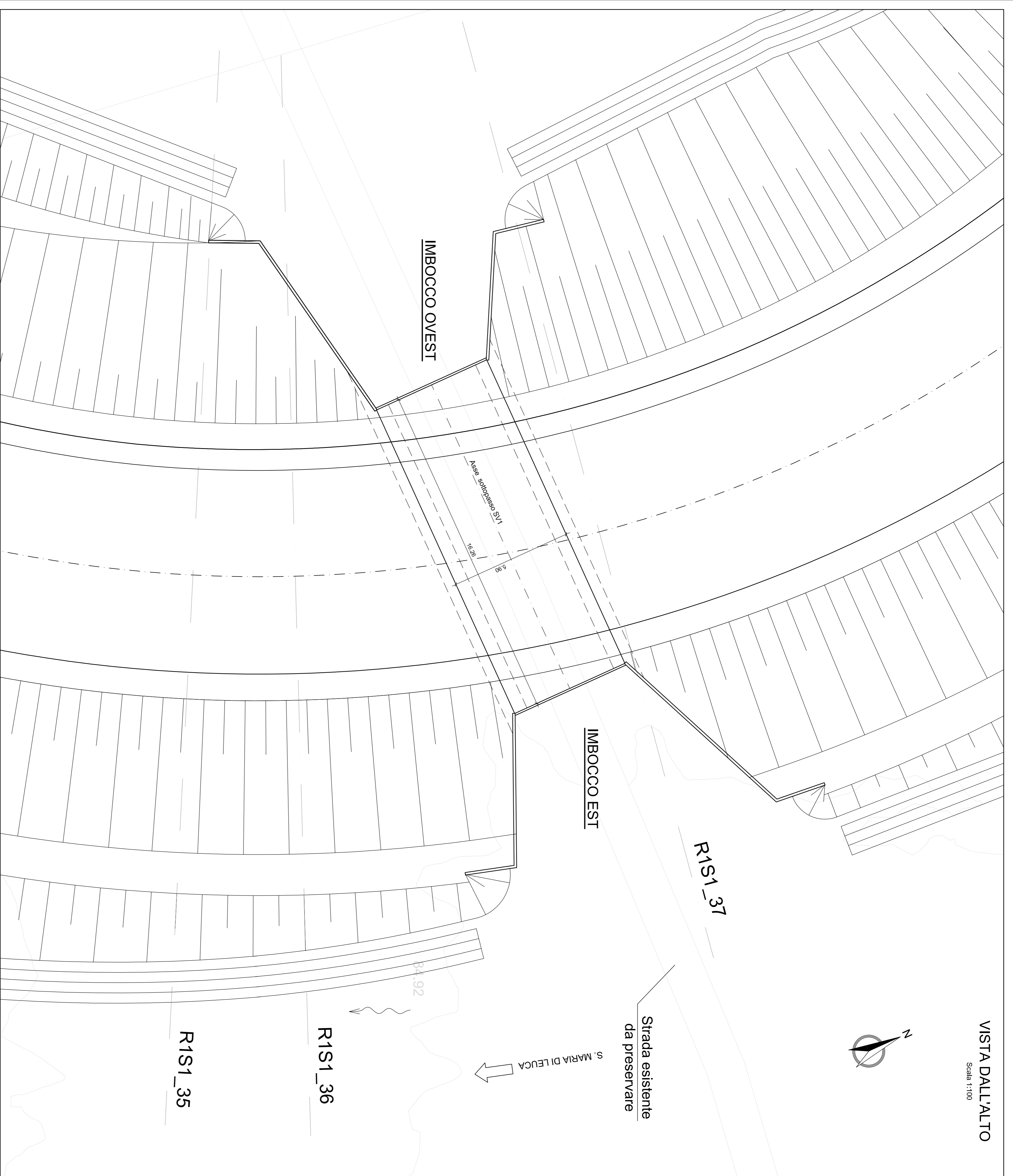
IMBOCCO EST

R1S1\_37

IMBOCCO OVEST

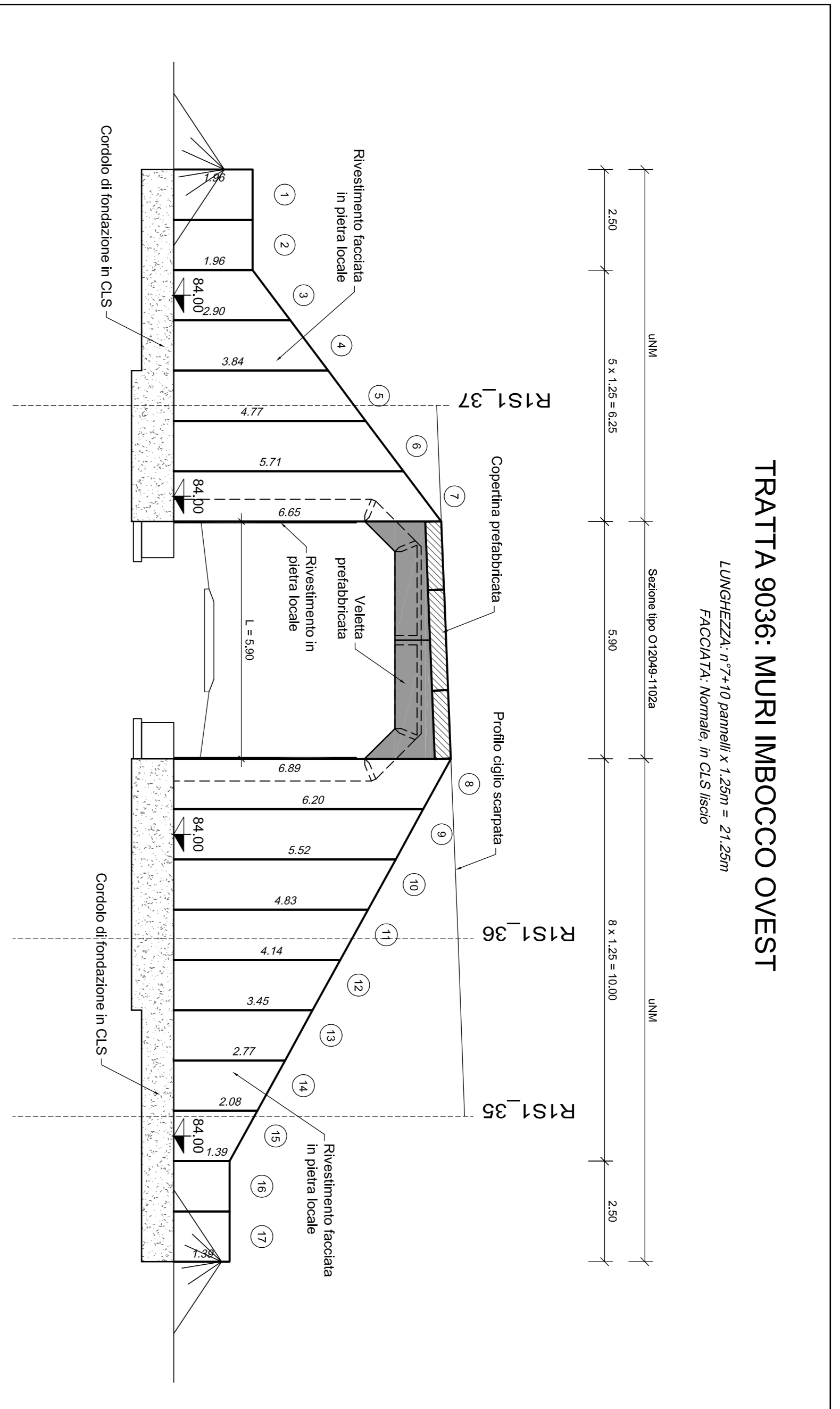
R1S1\_35

R1S1\_36



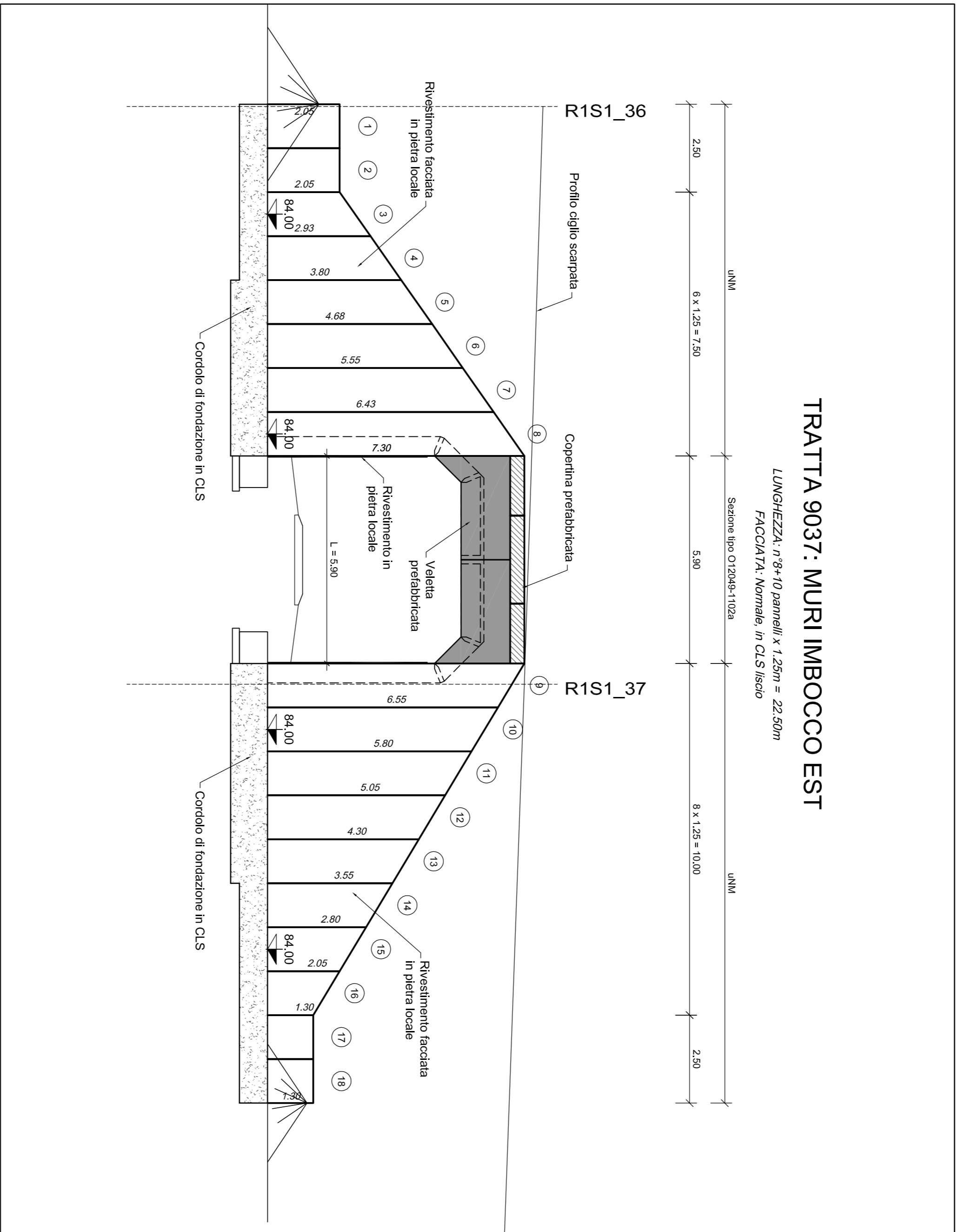
TRATTA 9036: MURI IMBOCCO OVEST

LUNGHEZZA: 47\*10 parziali x 1,25m = 21,25m  
PACIFICITÀ Normale, in C.S.F. scavo



TRATTA 9037: MURI IMBOCCO EST

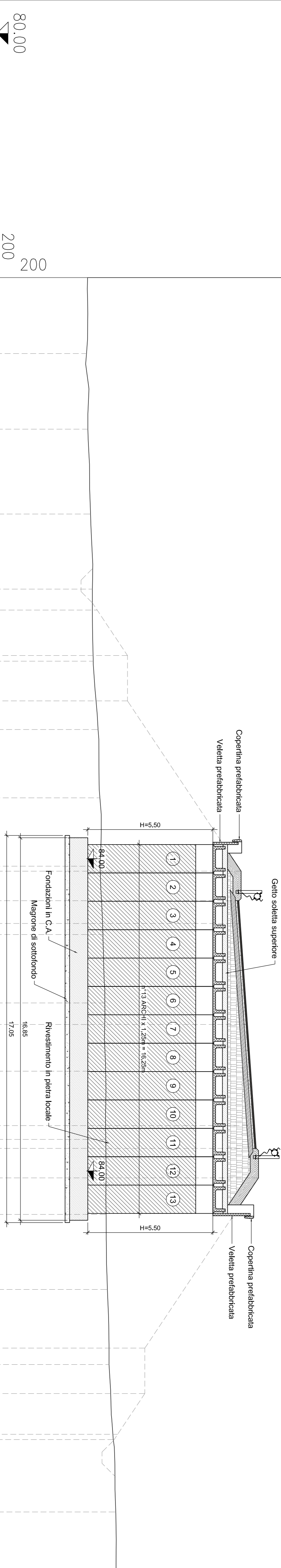
LUNGHEZZA: 47\*10 parziali x 1,25m = 22,25m  
PACIFICITÀ Normale, in C.S.F. scavo



SEZIONE LONGITUDINALE IN ASSE PONTE  
Scala 1/100

IMBOCCO OVEST

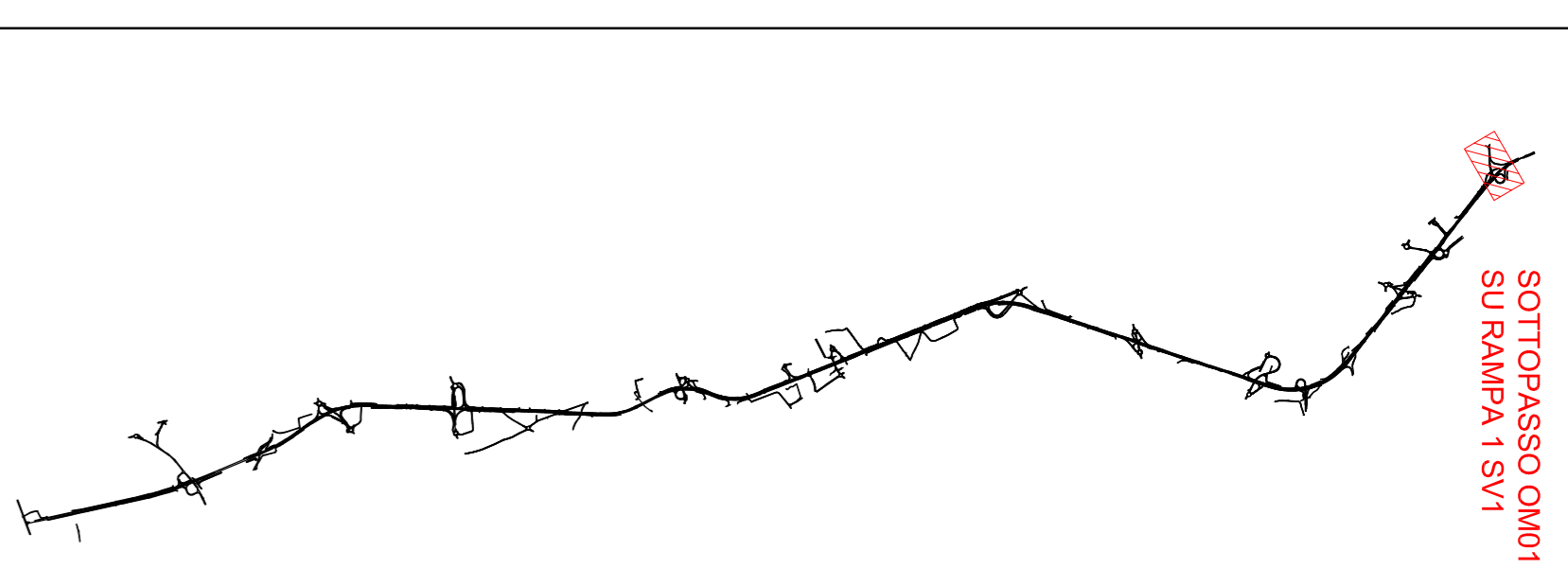
IMBOCCO EST



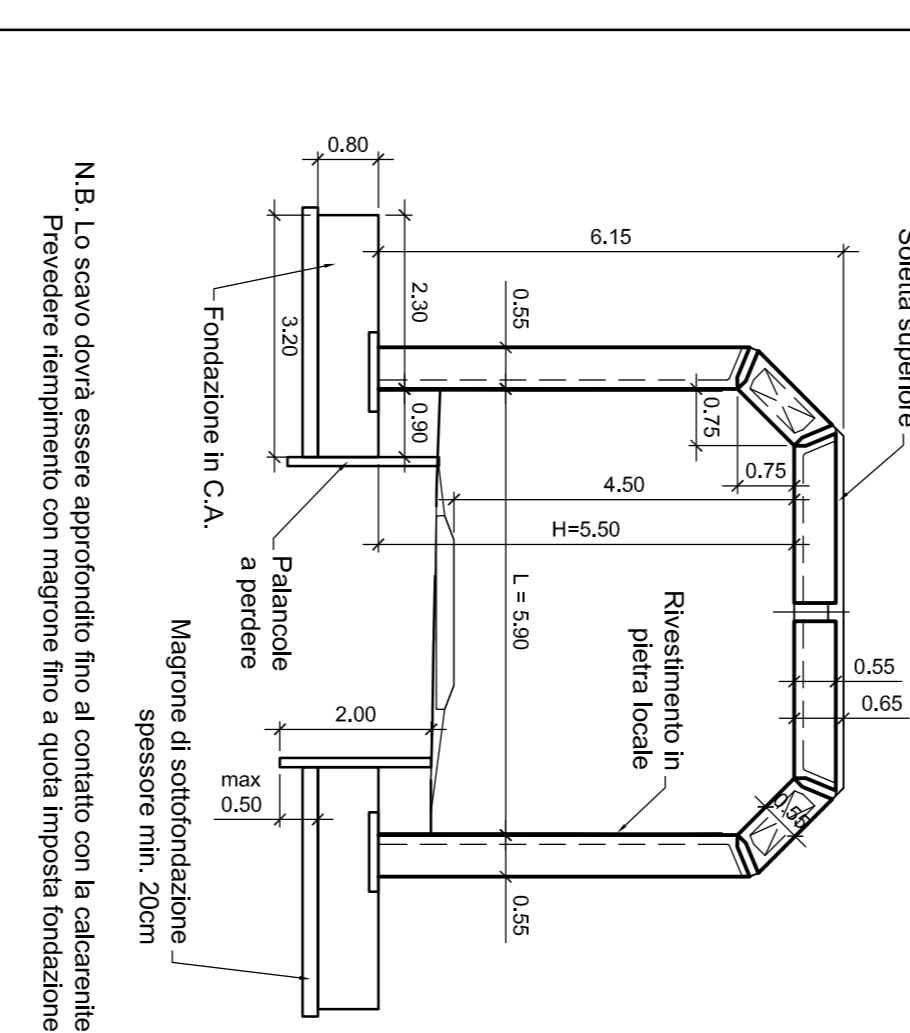
PROGRESSIVE TERRENO	PROGRESSIVE PARZIALI TERRENO	QUOTE TERRENO	PROGRESSIVE PARZIALI PROGETTO	QUOTE PARZIALI PROGETTO
83.94	3.33	83.94	84.20	2.00
84.01	3.74	84.01	85.54	2.00
84.12	3.31	84.12	85.54	7.50
84.20	3.17	84.20	90.54	1.30
84.24	3.01	84.24	90.44	1.00
84.45	3.01	84.45	90.51	4.46
84.53	3.01	84.53	90.82	4.45
84.54	3.01	84.54	91.13	1.30
84.67	3.01	84.67	91.20	1.30
84.75	3.01	84.75	91.30	7.50
84.79	3.01	84.79	86.30	2.00
84.81	3.31	84.81	86.30	1.79
84.87	3.30	84.87	85.10	
84.94	3.31	84.94		
85.12	3.19	85.12		
85.23	3.16	85.23		

KEYPLAN

SOTTOPASSO OVEST  
SU RAMPA 1 SVI



Sezione tipo 012049-1102a  
H x L = 5.50 x 5.90



anas  
Direzione Progettazione e Realizzazione Lavori

CORRIDOIO PLURIMODALE ADRIATICO  
ITINERARIO MAGLIE - SANTA MARIA DI LEUCA  
S.S. N° 275 'D' S. MARIA DI LEUCA  
LAVORI DI AMMODERNAMENTO E ADEGUAMENTO ALLA SEZ. B DEL D.M. 5.11.2001  
S.S. 30344 km 0+290 di km 0+3098 - S.S. 275 km 0+000 di km 37000  
1° LOTTO: DAI km 0+000 di prog. al km 25+500 di prog.  
PROGETTO DEFINITIVO

PROGETTAZIONE: ANAS - GOVERNAMENTO TERRITORIALE AGRICOLA

RTF:  
Lombardi Ingegneria S.r.l.  
TechProject S.r.l.

09 - OPERE D'ARTE MINORI - SOTTOPASSI  
Sottopasso su rampa 1 tra sez. R1S136 e R1S137  
Planimetria, prospetto e sezioni

REV.	DESCRIZIONE	DATA	REDAZIONE	VERIFICATO	APPROVATO
A	REVISIONE DEL PROGETTO DEFINITIVO	24/09/2014	E. Belloni		

CODICE PROGETTO	NOME FILE	REVISIONE	SCALA
090303A	09_03_2010 - S.TE - COND. A - SVI	A	1:100