PIANTA FONDAZIONI

Scala 1:100

PIANTA SCAVI

Scala 1:100

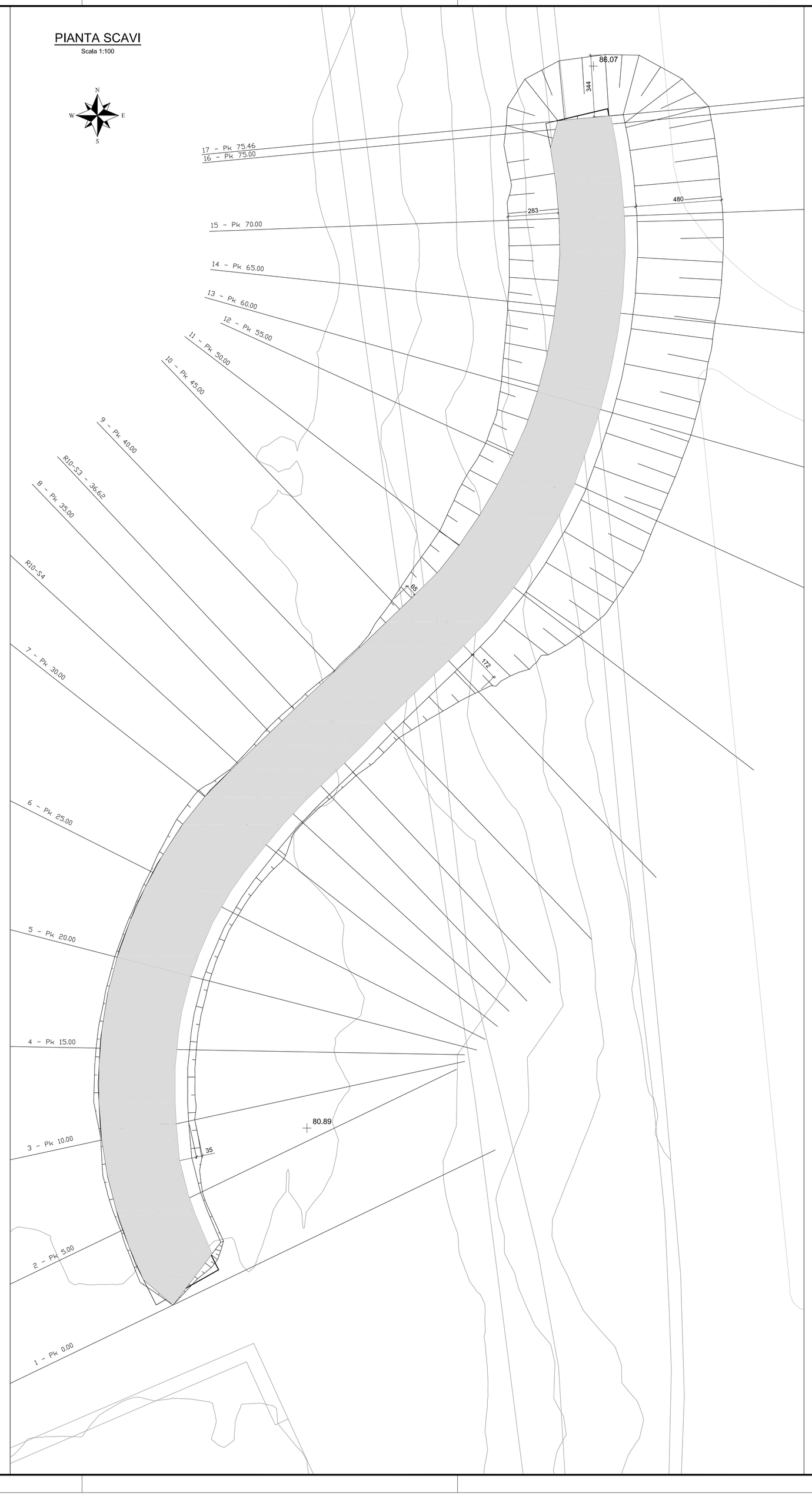

KEYPLAN

SVINCOLO 2 - CURSI

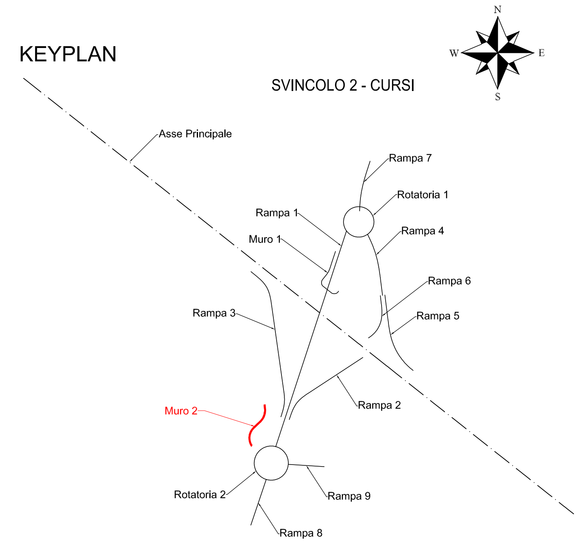

Movimenti terra:

SCAVO =	m3	859.424
SEZIONE OBBLIGATA=	m3	143.224

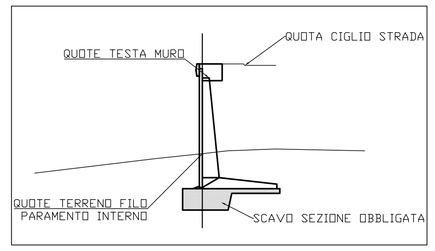

SEZIONE TIPO MURI

Scala 1:100

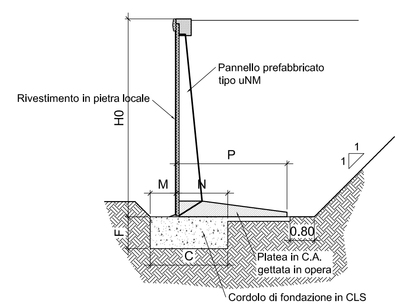

Dimensioni della struttura

Serie uNM

Appell	Altezza	Platea	Fondazione				Pref.	Volumi getti		Incidenza
	H0	P	C	F	M	N	Peso	fond.	platea	acciaio
	m	m	m	m	m	m	t	m3/m	m3/m	kg/m3
u40NM	4.00	2.70	1.65	0.70	0.55	1.10	1.74	1.155	0.672	68.14
u45NM	4.50	2.95	1.80	0.75	0.60	1.20	2.02	1.350	0.821	69.73
u50NM	5.00	3.20	1.95	0.85	0.65	1.30	2.32	1.658	0.949	72.88

anas GRUPPO FS ITALIANE — *Direzione Progettazione e Realizzazione Lavori*

CORRIDOIO PLURIMODALE ADRIATICO
ITINERARIO MAGLIE - SANTA MARIA DI LEUCA
S.S. N° 275 "DI S. MARIA DI LEUCA"
LAVORI DI AMMODERNAMENTO E ADEGUAMENTO ALLA SEZ. B DEL D.M. 5.11.2001
S.S. 16 dal km 981+700 al km 985+386 - S.S. 275 dal Km 0+000 al km 37+000
1° Lotto: Dal Km 0+000 di prog. al Km 23+300 di prog.

PROGETTO DEFINITIVO — COD. BA283

PROGETTAZIONE: ANAS - COORDINAMENTO TERRITORIALE ADRIATICA

I PROGETTISTI
Ing. Alberto SANCHIRICO — *Progettista e Coordinatore*
Ing. Simone MASCIULLO — *Progettista*

COLLABORATORI
Geom. Andrea DELL'ANNA
Geom. Massimo MARTANO
Geom. Giuseppe CALO'

IL GEOLOGO
Dott. Pasquale SCORCIA

IL COORDINATORE IN FASE DI PROGETTAZIONE
Ing. Alberto SANCHIRICO

IL RESPONSABILE DEL PROCEDIMENTO
Ing. Gianfranco PAGLIALUNGA

RESPONSABILE PROJECT MANAGEMENT PUGLIA
Ing. Nicola MARZI

ATTIVITA' DI SUPPORTO
RTP:
Lombardi Ingegneria S.r.L. — Strutture
TechProject S.r.L. — Geotecnica, Impianti

09 - OPERE D'ARTE MINORI

OPERE DI SOSTEGNO - MURI SVINCOLO 2 - OS04

Muro di sostegno SV2 rampa 10

Pianta fondazioni e scavi

CODICE PROGETTO			NOME FILE	REVISIONE	SCALA:
PROGETTO	LIV. PROG.	N. PROG.	T00_OS04_STR_CP01_B.dwg		
LOSO3A	D	1701	CODICE ELAB. T00OS04STRCP01	B	1:100

REV.	DESCRIZIONE	DATA	REDATTO	VERIFICATO	APPROVATO
B	REVISIONE DEL PROGETTO DEFINITIVO	*Gennaio 2019*	Ing. C. Beltrami		
A	REVISIONE DEL PROGETTO DEFINITIVO	*Giugno 2018*	Ing. C. Beltrami		