## PIANTA FONDAZIONI

Scala 1:100

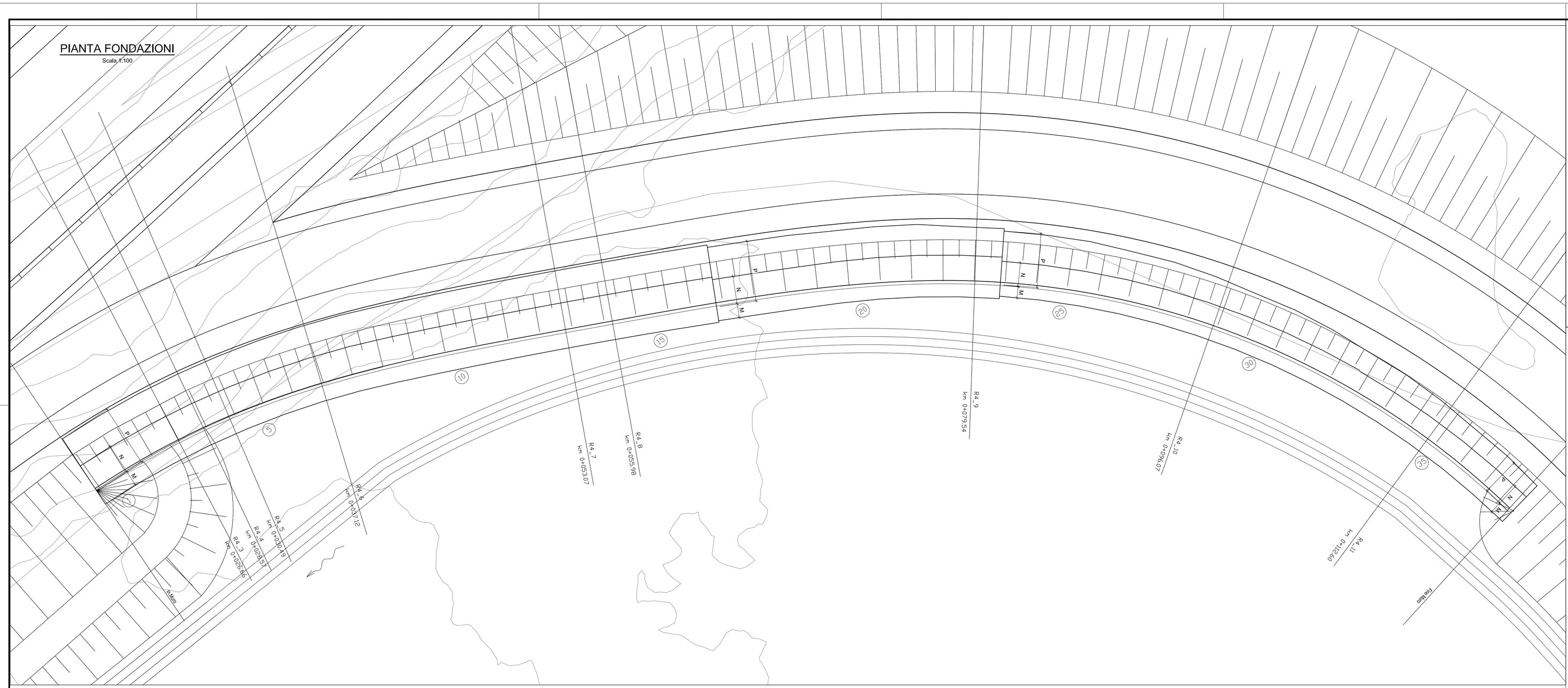


## PIANTA SCAVI

Scala 1:100

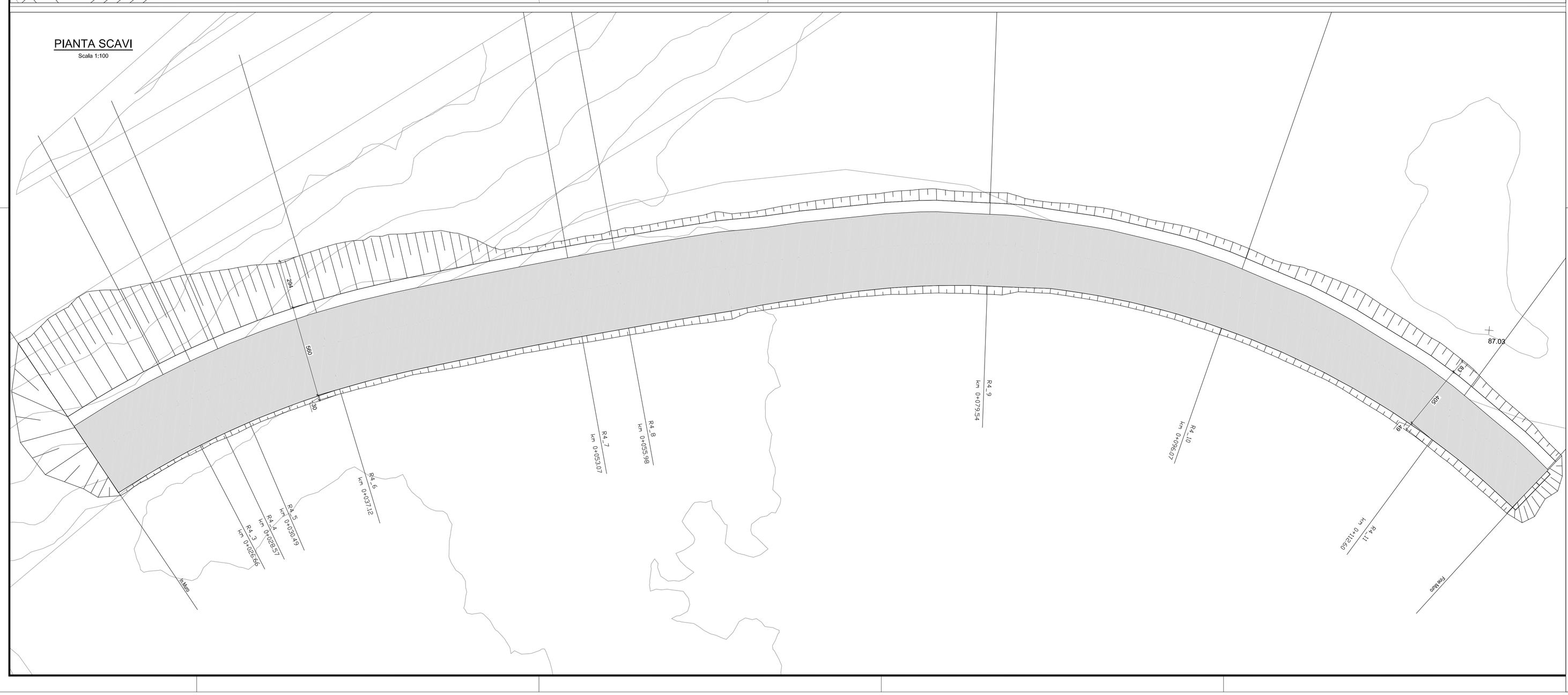


## KEYPLAN

SVINCOLO 3 - OTRANTO S.S. 16

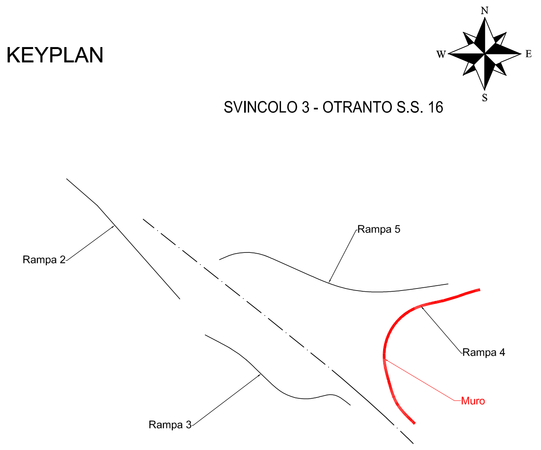


Movimenti terra:

| | | | |
|---|---|---|---|
| SCAVO = | m3 | 290.575 |
| SEZIONE OBBLIGATA= | m3 | 214.800 |

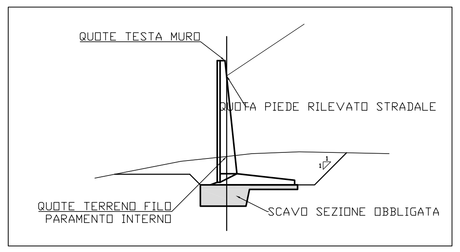


## SEZIONE TIPO MURI

Scala 1:100

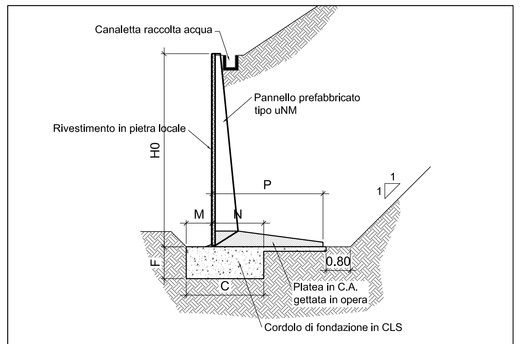


**Dimensioni della struttura**

**Serie uNM**

| Appelli | Altezza | Platea | Fondazione | | | | Pref. | Volumi getti | | Incidenza |
|---|---|---|---|---|---|---|---|---|---|---|
| | H0 | P | C | F | M | N | Peso | fond. | platea | acciaio |
| | m | m | m | m | m | m | t | m3/m | m3/m | kg/m3 |
| **u30NM** | 3.00 | 2.20 | 1.35 | 0.55 | 0.45 | 0.90 | 1.22 | 0.743 | 0.468 | 61.45 |
| **u30NM** | 3.50 | 2.45 | 1.50 | 0.60 | 0.50 | 1.00 | 1.47 | 0.900 | 0.566 | 63.94 |
| **u40NM** | 4.00 | 2.70 | 1.65 | 0.70 | 0.55 | 1.10 | 1.74 | 1.155 | 0.672 | 68.14 |
| **u45NM** | 4.50 | 2.95 | 1.80 | 0.75 | 0.60 | 1.20 | 2.02 | 1.350 | 0.821 | 69.73 |
| **u50NM** | 5.00 | 3.20 | 1.95 | 0.85 | 0.65 | 1.30 | 2.32 | 1.658 | 0.949 | 72.88 |
| **u55NM** | 5.50 | 3.45 | 2.15 | 0.90 | 0.70 | 1.45 | 2.60 | 1.935 | 1.095 | 77.75 |
| **u60NM** | 6.00 | 3.60 | 2.35 | 1.00 | 0.80 | 1.55 | 2.93 | 2.350 | 1.220 | 83.20 |

anas GRUPPO FS ITALIANE — *Direzione Progettazione e Realizzazione Lavori*

# CORRIDOIO PLURIMODALE ADRIATICO

ITINERARIO MAGLIE - SANTA MARIA DI LEUCA

S.S. N° 275 "DI S. MARIA DI LEUCA"

LAVORI DI AMMODERNAMENTO E ADEGUAMENTO ALLA SEZ. B DEL D.M. 5.11.2001

S.S. 16 dal km 981+700 al km 985+386 - S.S. 275 dal Km 0+000 al km 37+000

1° Lotto: Dal Km 0+000 di prog. al Km 23+300 di prog.

## PROGETTO DEFINITIVO

COD. BA283

**PROGETTAZIONE:** ANAS - COORDINAMENTO TERRITORIALE ADRIATICA


I PROGETTISTI:
Ing. Alberto SANCHIRICO – *Progettista e Coordinatore*
Ing. Simone MASCIULLO – *Progettista*

COLLABORATORI:
Geom. Andrea DELL'ANNA
Geom. Massimo MARTANO
Geom. Giuseppe CALO'

IL GEOLOGO
Dott. Pasquale SCORCIA

IL COORDINATORE IN FASE DI PROGETTAZIONE
Ing. Alberto SANCHIRICO

IL RESPONSABILE DEL PROCEDIMENTO
Ing. Gianfranco PAGLIALUNGA

RESPONSABILE PROJECT MANAGEMENT PUGLIA
Ing. Nicola MIAZZI

ATTIVITA' DI SUPPORTO

RTP:
Lombardi Ingegneria S.r.L. – Strutture
TechProject S.r.L. – Geotecnico – Impianti


## 09 - OPERE D'ARTE MINORI

OPERE DI SOSTEGNO - MURI SVINCOLO 3 - OS08

Muro SV3 rampa 4 uscita su carreggiata Est

Pianta fondazioni e scavi

| CODICE PROGETTO | | | | NOME FILE | REVISIONE | SCALA: |
|---|---|---|---|---|---|---|
| PROGETTO | LIV. PROG. | N. PROG. | | T00_OS08_STR_CP01_B.dwg | | |
| LOS03A | D | 1701 | CODICE ELAB. | T00OS08STRCP01 | B | 1:100 |

| REV. | DESCRIZIONE | DATA | REDATTO | VERIFICATO | APPROVATO |
|---|---|---|---|---|---|
| B | REVISIONE DEL PROGETTO DEFINITIVO | *Gennaio 2019* | Ing. C. Beltromi | | |
| A | REVISIONE DEL PROGETTO DEFINITIVO | *Giugno 2018* | Ing. C. Beltromi | | |