PROSPETTO MURO SV3 RAMPA 4 - OS08

Muro Sv3 Rampa 4
uscita su carreggiata est - OS08

LUNGHEZZA: n°37 pannelli x 2.50m = 92.50m
FACCIATA, Normale, in CLS liscio

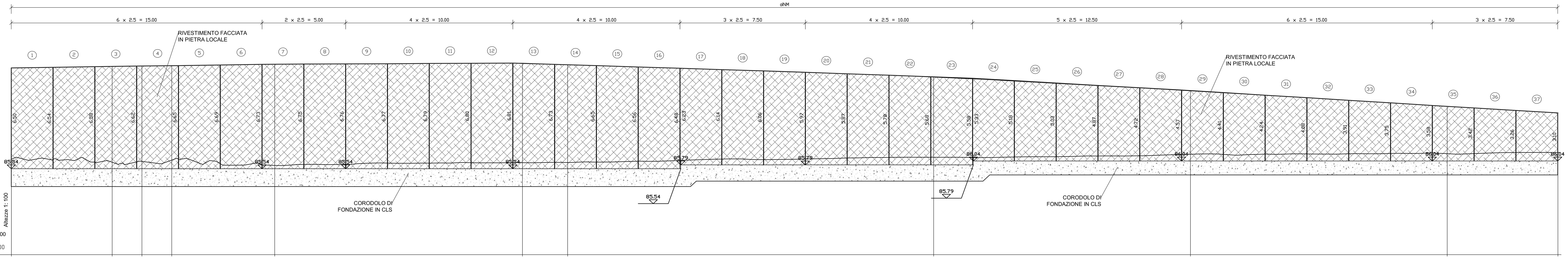

DISTANZE PROGRESSIVE	20.17	26.66	28.57	30.49	37.12	53.07	55.98	79.54	96.07	112.60	119.73
QUOTE TERRENO A 1.5m IN SX	85.97	86.02	85.94	85.82	85.84	85.94	85.97	86.29	86.44	86.53	86.55
QUOTE TERRENO FILO PARAMENTO INTERNO	86.16	85.96	86.01	86.10	85.76	85.93	85.94	86.28	86.47	86.52	86.59
QUOTE TERRENO A 2m IN DX	87.84	87.28	87.30	86.84	86.04	85.93	85.94	86.30	86.62	86.76	86.59
QUOTE TESTA MURO	92.04	92.13	92.16	92.18	92.28	92.36	92.25	91.47	90.57	89.58	89.15
QUOTA PIEDE RILEVATO STRADALE	91.54	91.63	91.66	91.68	91.78	91.86	91.75	90.97	90.07	89.07	88.65

PIANTA MURO SVINCOLO - OS01

Scala 1:100

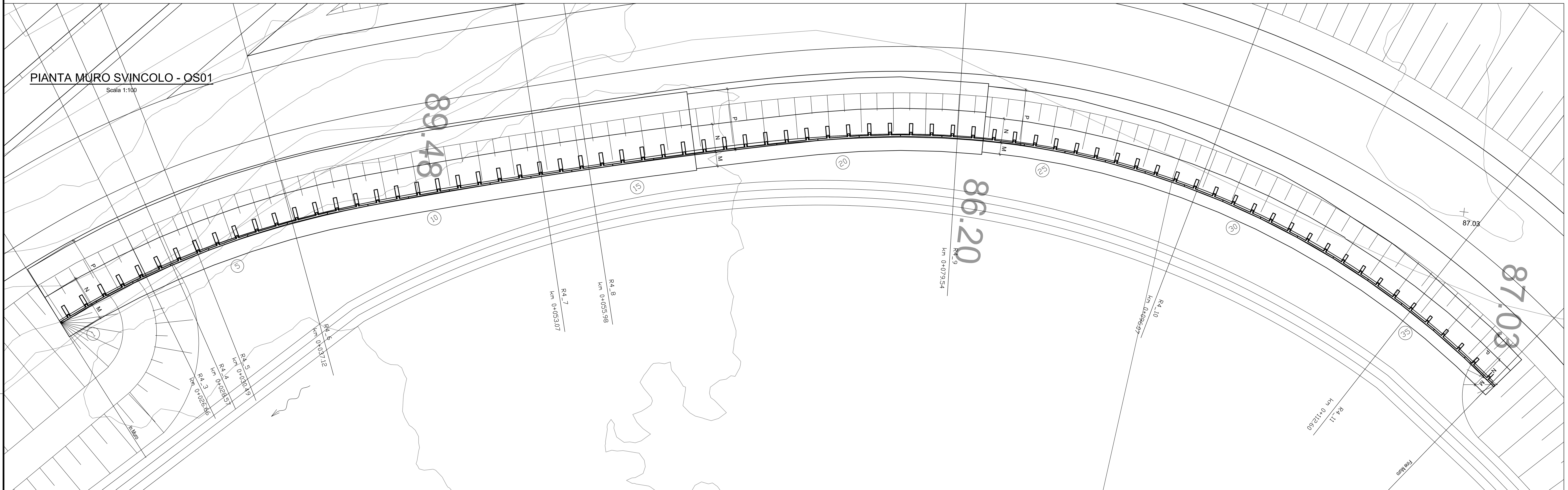

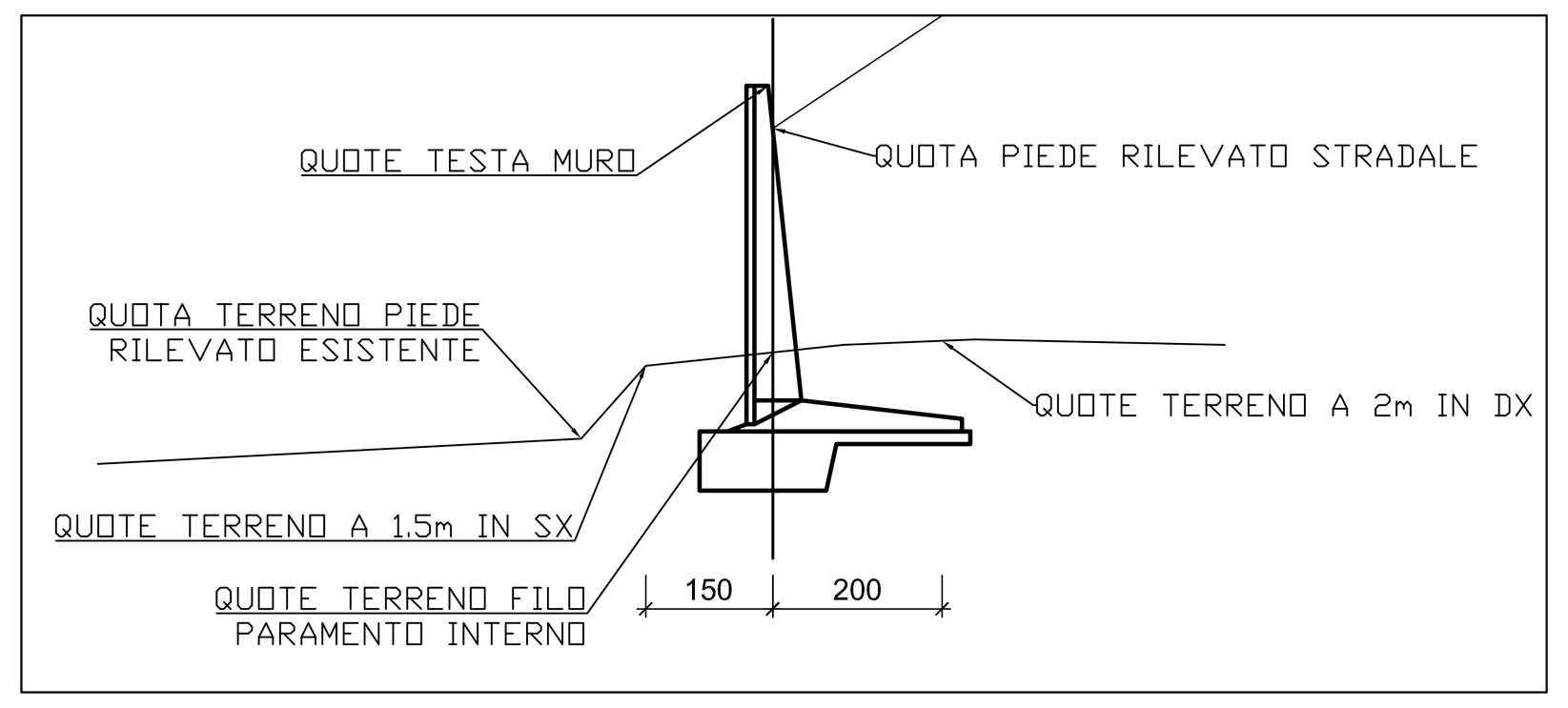

SEZIONE R4_4
progr. 28.57

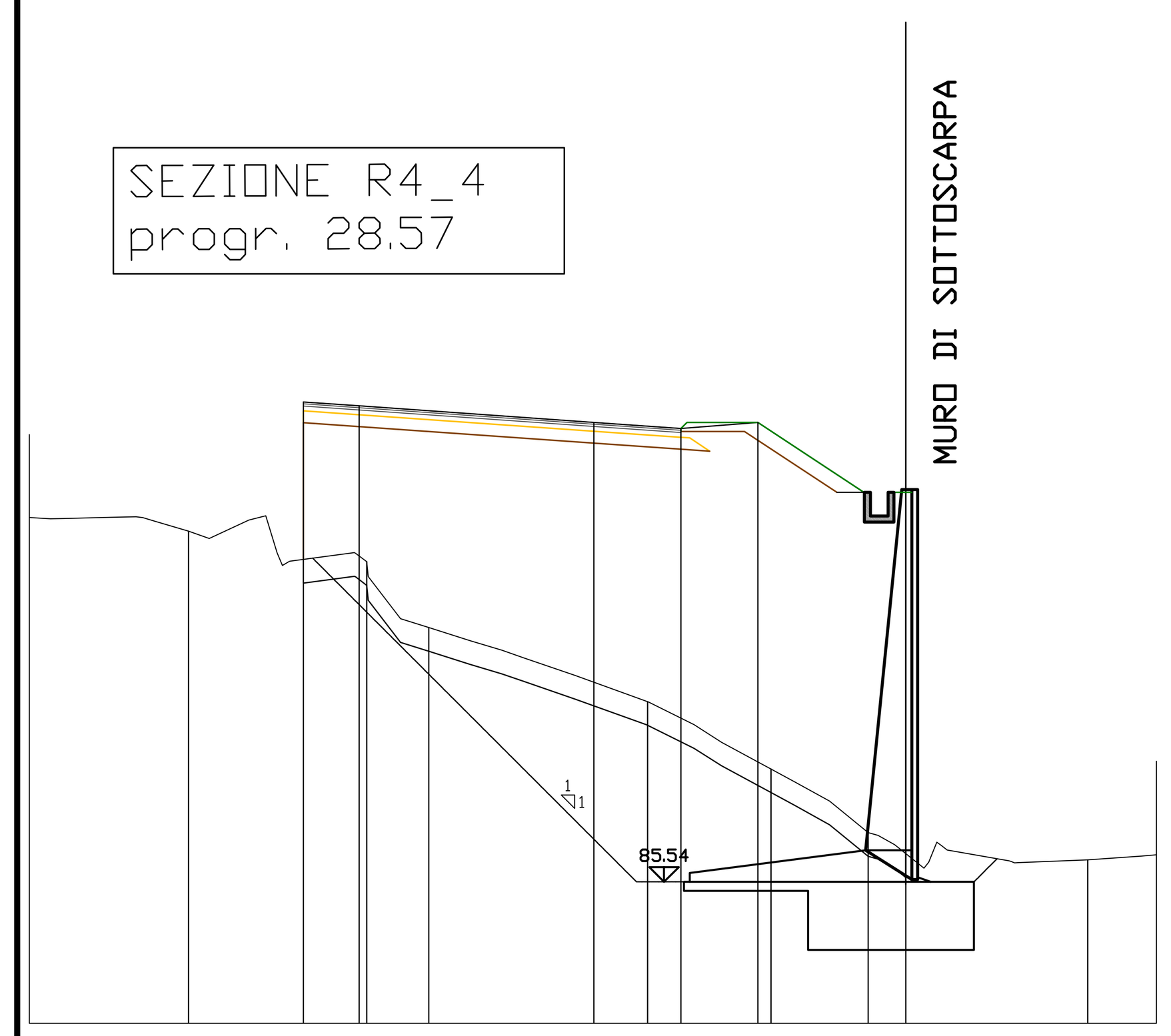

SEZIONE R4_7
progr. 53.07

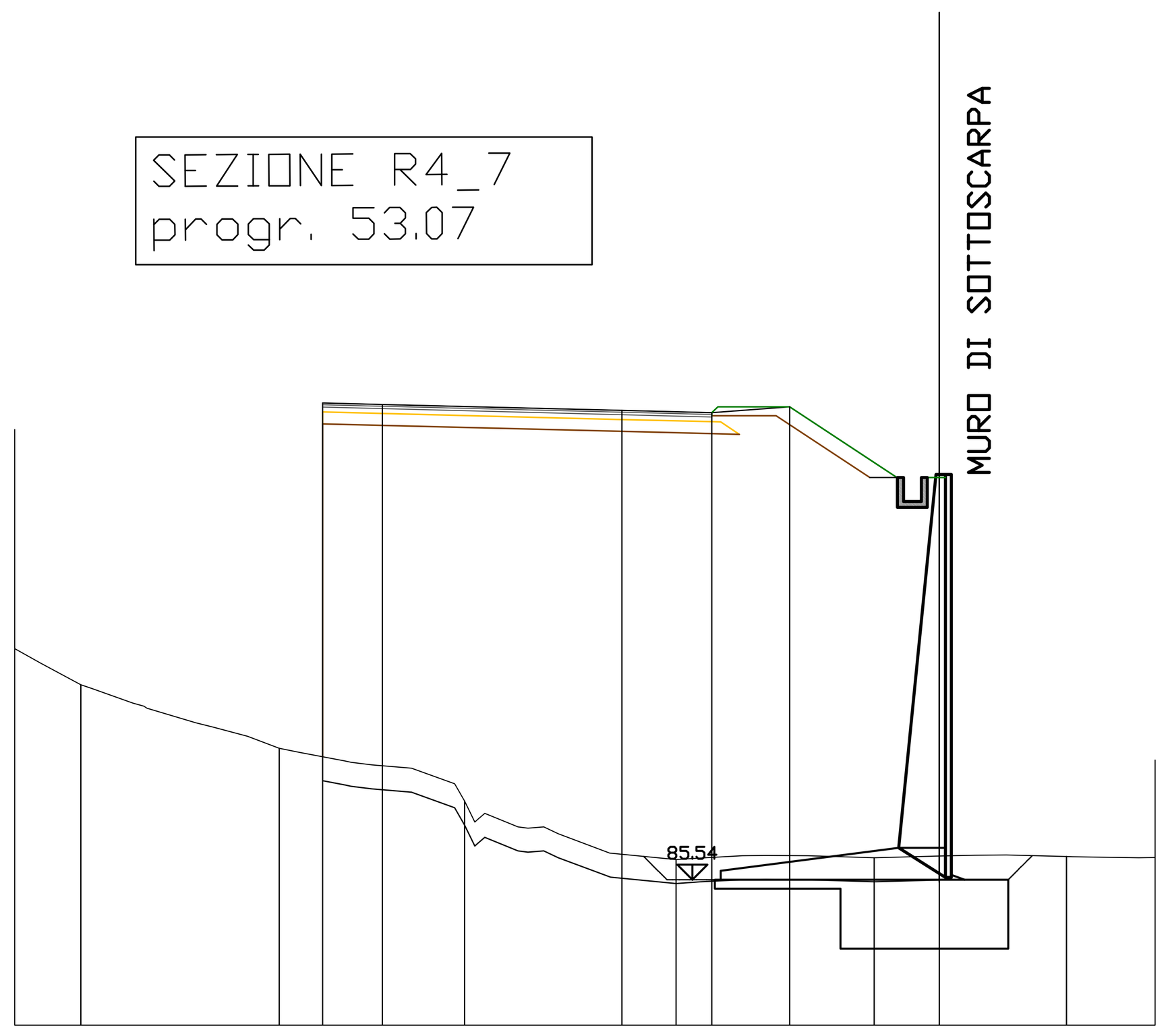

SEZIONE R4_9
progr. 79.54

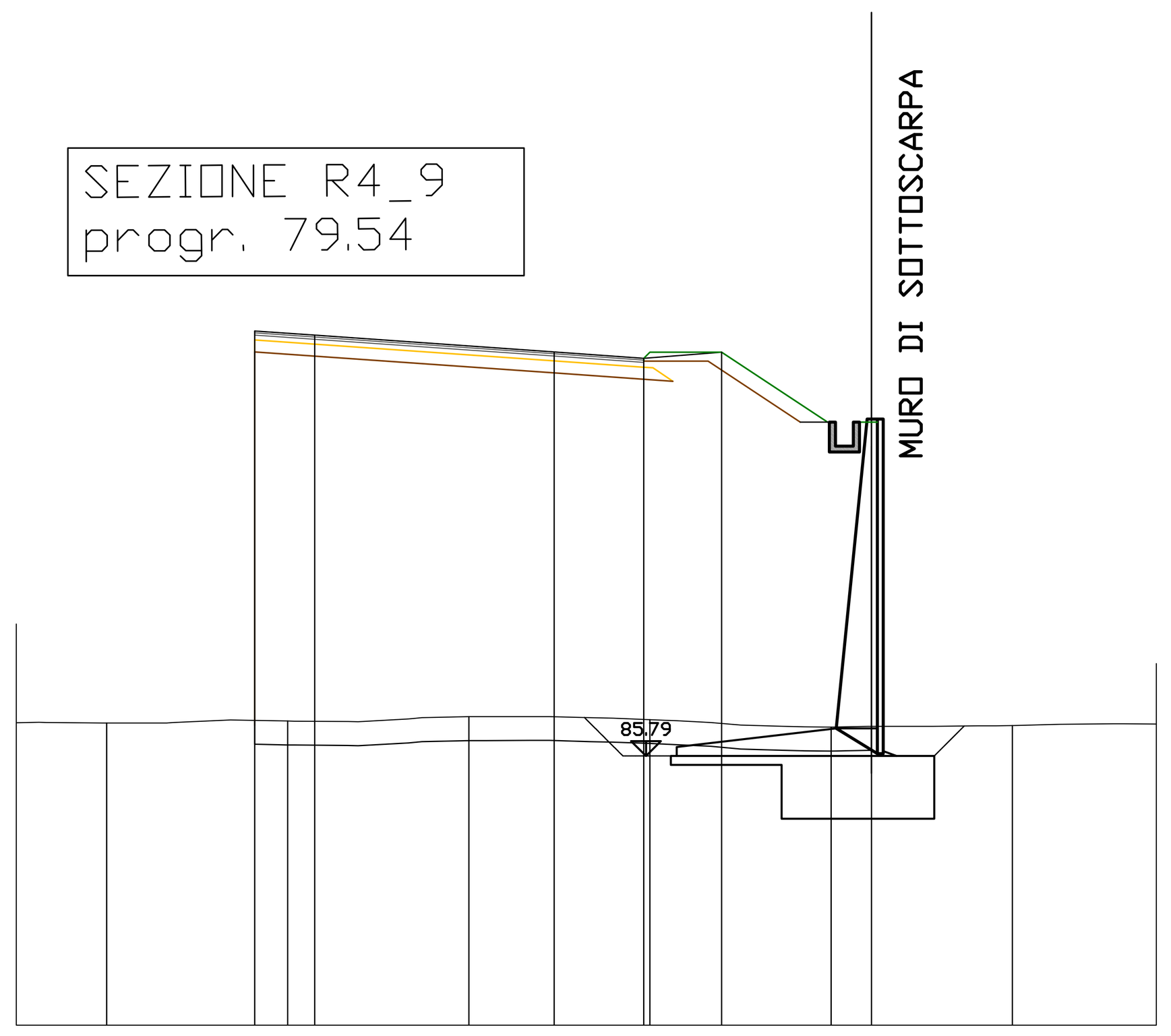

SEZIONE R4_10
progr. 96.07

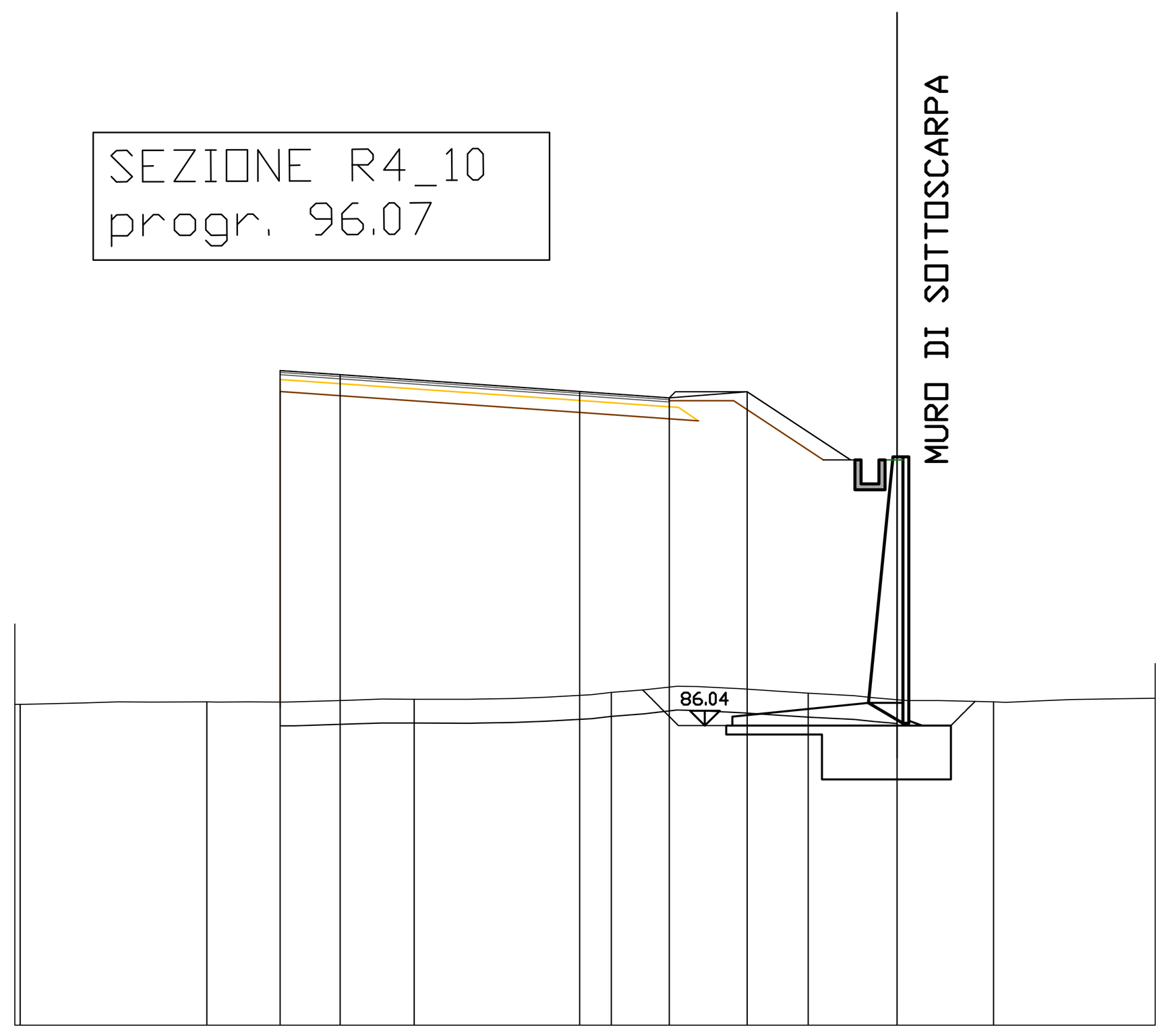

SEZIONE TIPO MURI

Scala 1:100

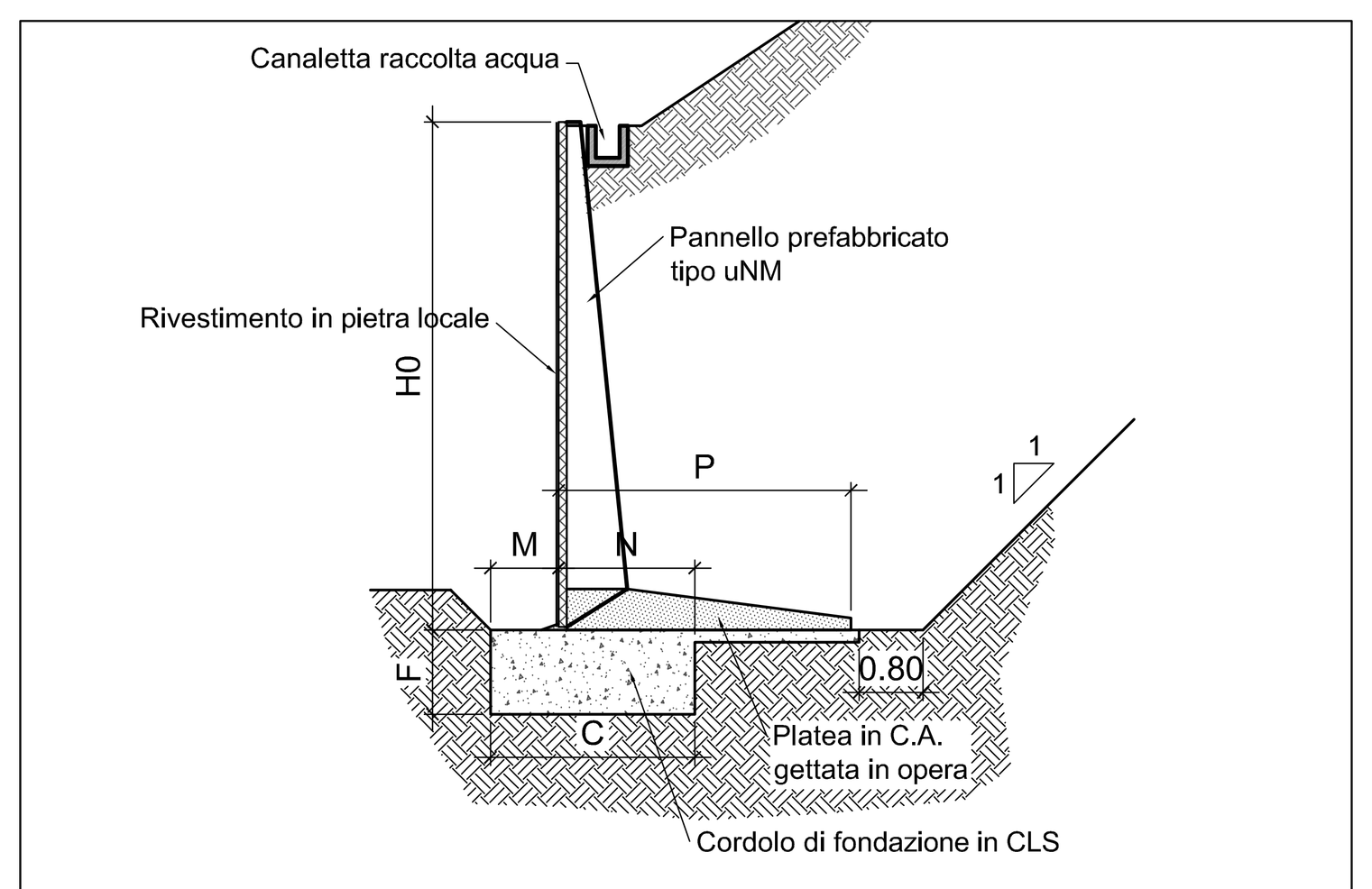

Dimensioni della struttura — Serie uNM

Appell	Altezza H0 (m)	Platea P (m)	Fondazione C (m)	Fondazione F (m)	Fondazione M (m)	Fondazione N (m)	Pref. Peso (t)	Volumi getti fond. (m3/m)	Volumi getti platea (m3/m)	Incidenza acciaio (kg/m3)
u30NM	3.00	2.20	1.35	0.55	0.45	0.90	1.22	0.743	0.468	61.45
u35NM	3.50	2.45	1.50	0.60	0.50	1.00	1.47	0.900	0.566	63.94
u40NM	4.00	2.70	1.65	0.70	0.55	1.10	1.74	1.155	0.672	68.14
u45NM	4.50	2.95	1.80	0.75	0.60	1.20	2.02	1.350	0.821	69.73
u50NM	5.00	3.20	1.95	0.85	0.65	1.30	2.32	1.658	0.949	72.88
u55NM	5.50	3.45	2.15	0.90	0.70	1.45	2.60	1.935	1.095	77.75
u60NM	6.00	3.60	2.35	1.00	0.80	1.55	2.93	2.350	1.220	83.20
u65NM	6.50	3.85	2.55	1.05	0.85	1.70	3.24	2.678	1.385	87.76
u70NM	7.00	4.00	2.80	1.15	0.95	1.85	3.60	3.220	1.525	92.21

anas GRUPPO FS ITALIANE — Direzione Progettazione e Realizzazione Lavori

CORRIDOIO PLURIMODALE ADRIATICO

ITINERARIO MAGLIE - SANTA MARIA DI LEUCA
S.S. N° 275 "DI S. MARIA DI LEUCA"
LAVORI DI AMMODERNAMENTO E ADEGUAMENTO ALLA SEZ. B DEL D.M. 5.11.2001
S.S. 16 dal km 981+700 al km 985+386 - S.S. 275 dal Km 0+000 al km 37+000
1° Lotto: Dal Km 0+000 di prog. al Km 23+300 di prog.

PROGETTO DEFINITIVO

COD. BA283

PROGETTAZIONE: ANAS - COORDINAMENTO TERRITORIALE ADRIATICA

I PROGETTISTI
Ing. Alberto SANCHIRICO – Progettista e Coordinatore
Ing. Simona MASCIULLO – Progettista
COLLABORATORI
Geom. Andrea DELL'ANNA
Geom. Massimo MARTANO
Geom. Giuseppe CALO'
IL GEOLOGO
Dott. Pasquale SCORCIA
IL COORDINATORE IN FASE DI PROGETTAZIONE
Ing. Alberto SANCHIRICO
IL RESPONSABILE DEL PROCEDIMENTO
Ing. Gianfranco PAGLIALUNGA
RESPONSABILE PROJECT MANAGEMENT PUGLIA
Ing. Nicola MARZI
ATTIVITA' DI SUPPORTO
RTP:
Lombardi Ingegneria S.r.L. – Strutture – Geotecnica – Impianti
TechProject S.r.L.

09 - OPERE D'ARTE MINORI

OPERE DI SOSTEGNO - MURI SVINCOLO 3 - OS08
Muro SV3 rampa 4 uscita su carreggiata Est
Pianta, Prospetto e sezioni

CODICE PROGETTO			NOME FILE	REVISIONE	SCALA:
PROGETTO L0503A	LIV. PROG. D	N. PROG. 1701	T00_OS08_STR_CP01_B.dwg — CODICE ELAB. T00OS08STRCP01	B	1:100

REV.	DESCRIZIONE	DATA	REDATTO	VERIFICATO	APPROVATO
B	REVISIONE DEL PROGETTO DEFINITIVO	Gennaio 2019	Ing. C. Beltrami		
A	REVISIONE DEL PROGETTO DEFINITIVO	Giugno 2018	Ing. C. Beltrami		