Legenda:

Unità geotecniche

Unità geotecnica T1a
R/Ls = Terreno di riporto / deposito antropico / Limi sabbiosi

Unità geotecnica T1b
Cop = Coperture eluviali e colluviali

Unità geotecnica T2a
S/Sl = Sabbie e sabbie limose con frammenti calcarenitici

Unità geotecnica T2b
Las = Limi argilloso sabbiosi con frammenti lapidei

Unità geotecnica R1

SAL = Calcareniti del Salento

ANR = Calcareniti di Andrano

PLE = Pietra Leccese

Grado di alterazione delle calcareniti

Calcareniti molto alterate / cementazione scarsa o nulla [A]

Calcareniti mediamente alterate / cementazione discontinua [MA]

Calcareniti da poco a non alterate / cementazione buona [NA]

RIEPILOGO PARAMETRI GEOTECNICI

UNITA' GEOTECNICA	PESO DI VOLUME γ [KN/m3]	RESISTENZA A COMPRESSIONE q_u [Mpa]	PARAMETRI DI RESISTENZA: COESIONE c' [Kpa]	PARAMETRI DI RESISTENZA: ANGOLO DI ATTRITO φ [°]	PARAMETRI DI DEFORMABILITA': MODULO DI DEFORMABILITA' E [Mpa]
T1a	15 - 20	-	10	20	10 - 20
T1b	19	-	1 - 10	28 - 32	10 - 20
T2a	19 - 20	-	1 - 10	28 - 32	10 - 20
T2b	19	-	5 - 15	25 - 28	10
R1 [A]	20	-	1 - 10	29 - 33	10 - 20
R1 [MA]	20	3,5 - 9,5	160 - 475	29 - 31	150 - 600
R1 [NA]	22	23	1050	34	2500

KEYPLAN

SVINCOLO 4 - SANTA CESAREA TERME

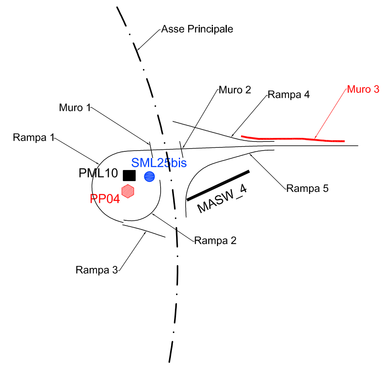

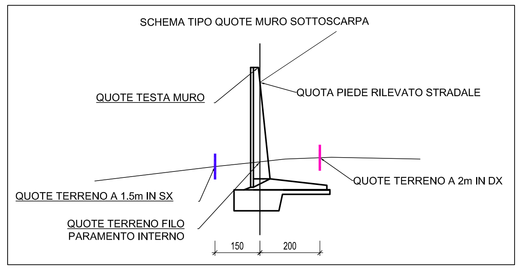

MURO 3 -
MURO SV4 RAMPA 1 - BIDIREZIONALE LATO OVEST - OS10

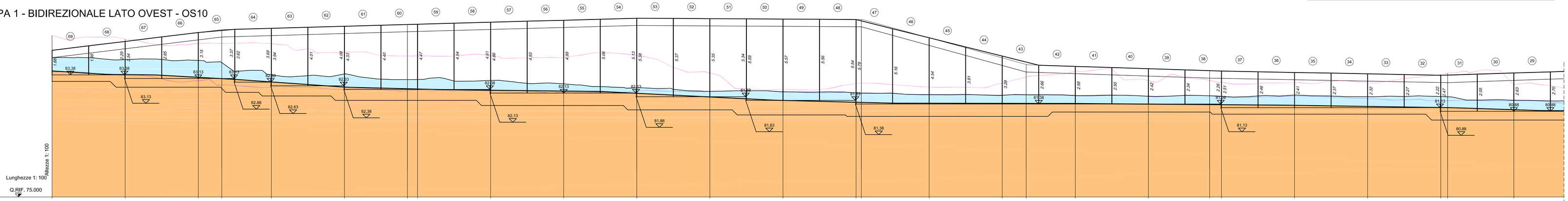

| | | |