PIANTA FONDAZIONI

Scala 1:100



PIANTA SCAVI

Scala 1:100

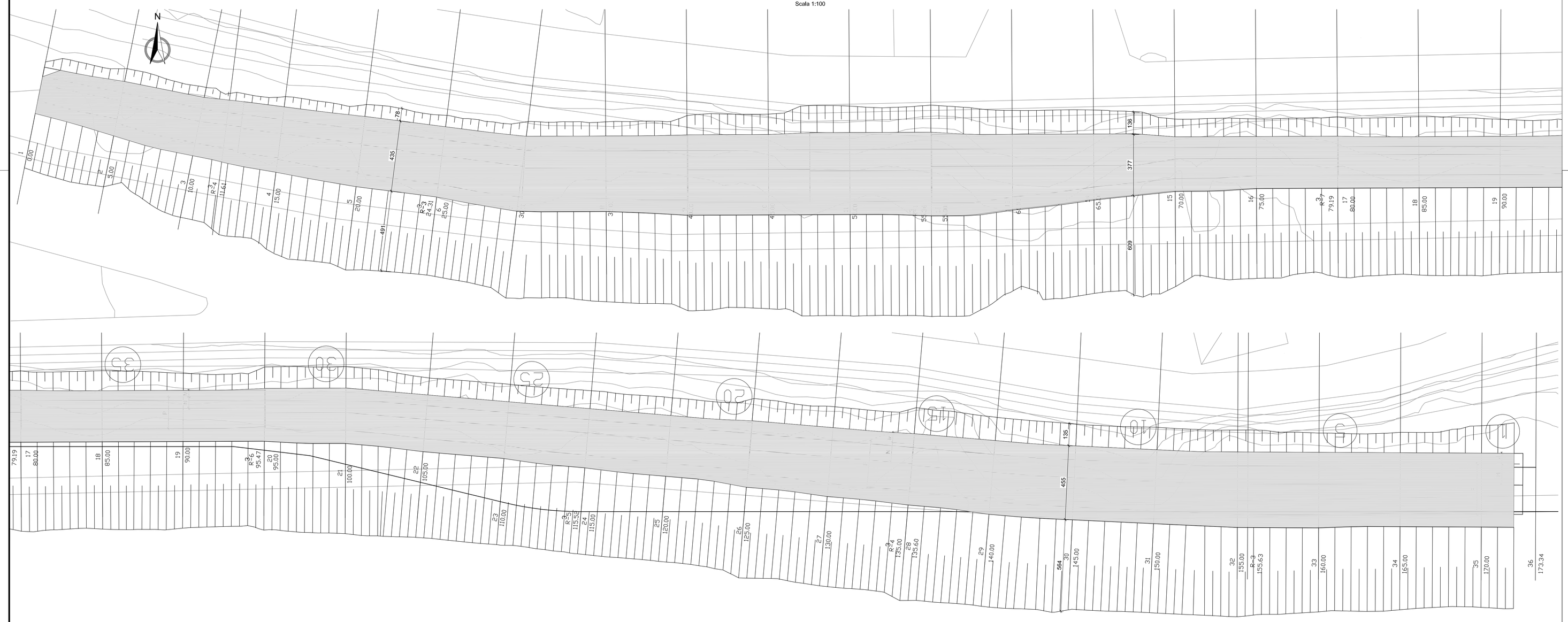

KEYPLAN

SVINCOLO 4 - SANTA CESAREA TERME

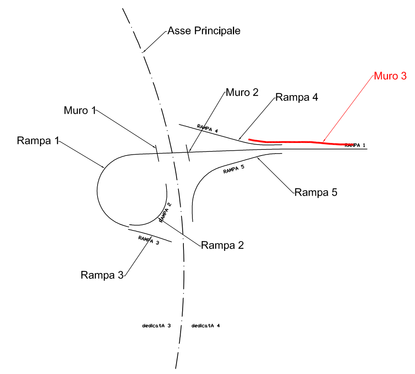

SCAVO m3 3235.511

SEZIONE OBBLIGATA m3 259.743

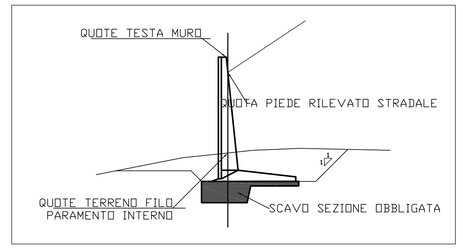

SEZIONE TIPO MURI

Scala 1:100

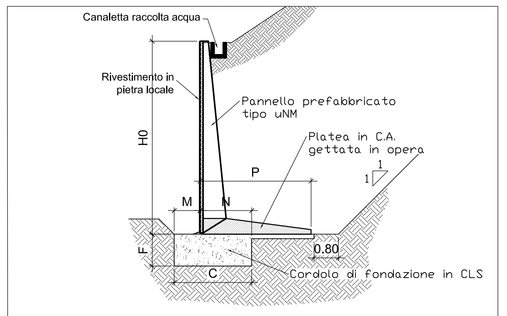

Dimensioni della struttura

Serie uNM

Appoli	Altezza	Platea	Fondazione				Pref.	Volumi getti		Incidenza
	H0	P	C	F	M	N	Peso	fond.	platea	acciaio
	m	m	m	m	m	m	t	m3/m	m3/m	kg/m3
u15NM	1.50	1.15	1.00	0.40	0.35	0.65	0.56	0.400	0.180	60.66
u20NM	2.00	1.40	1.00	0.40	0.35	0.65	0.77	0.400	0.247	49.13
u25NM	2.50	1.95	1.10	0.45	0.40	0.70	0.99	0.495	0.379	59.41
u30NM	3.00	2.20	1.35	0.55	0.45	0.90	1.22	0.743	0.468	61.45
u35NM	3.50	2.45	1.50	0.60	0.50	1.00	1.47	0.900	0.566	63.94
u40NM	4.00	2.70	1.65	0.70	0.55	1.10	1.74	1.155	0.672	68.14
u50NM	5.00	3.20	1.95	0.85	0.65	1.30	2.32	1.658	0.949	72.88

anas GRUPPO FS ITALIANE — *Direzione Progettazione e Realizzazione Lavori*

CORRIDOIO PLURIMODALE ADRIATICO

ITINERARIO MAGLIE - SANTA MARIA DI LEUCA

S.S. N° 275 "DI S. MARIA DI LEUCA"

LAVORI DI AMMODERNAMENTO E ADEGUAMENTO ALLA SEZ. B DEL D.M. 5.11.2001

S.S. 16 dal km 981+700 al km 985+386 - S.S. 275 dal Km 0+000 al km 37+000

1° Lotto: Dal Km 0+000 di prog. al Km 23+300 di prog.

PROGETTO DEFINITIVO

COD. BA283

PROGETTAZIONE: ANAS - COORDINAMENTO TERRITORIALE ADRIATICA

I PROGETTISTI:
Ing. Alberto SANCHIRICO – Progettista e Coordinatore
Ing. Simone MASCIULLO – Progettista

COLLABORATORI:
Geom. Andrea DELL'ANNA
Geom. Massimo MARTANO
Geom. Giuseppe CALO'

IL GEOLOGO
Dott. Pasquale SCORCIA

IL COORDINATORE IN FASE DI PROGETTAZIONE
Ing. Alberto SANCHIRICO

IL RESPONSABILE DEL PROCEDIMENTO
Ing. Gianfranco PAGLIALUNGA

RESPONSABILE PROJECT MANAGEMENT PUGLIA
Ing. Nicola MARZI

ATTIVITA' DI SUPPORTO

RTP:
Lombardi Ingegneria S.r.L. – Strutture
TechProject S.r.L. – Geotecnico
– Impianti

09 - OPERE D'ARTE MINORI

OPERE DI SOSTEGNO - MURI SVINCOLO 4 - OS10

Muri SV4 rampa 1 bidirezionale lato Ovest

Pianta fondazioni e scavi

CODICE PROGETTO (PROGETTO / LIV. PROG. / N. PROG.)	NOME FILE	REVISIONE	SCALA:
L O 5 0 3 A D 1 7 0 1	T00_OS10_STR_CP01_B.dwg CODICE ELAB. 1 0 0 O S 1 0 S T R C P 0 1	B	1:100

REV.	DESCRIZIONE	DATA	REDATTO	VERIFICATO	APPROVATO
B	REVISIONE DEL PROGETTO DEFINITIVO	Gennaio 2019	Ing. C. Beltrami		
A	REVISIONE DEL PROGETTO DEFINITIVO	Giugno 2018	Ing. C. Beltrami		