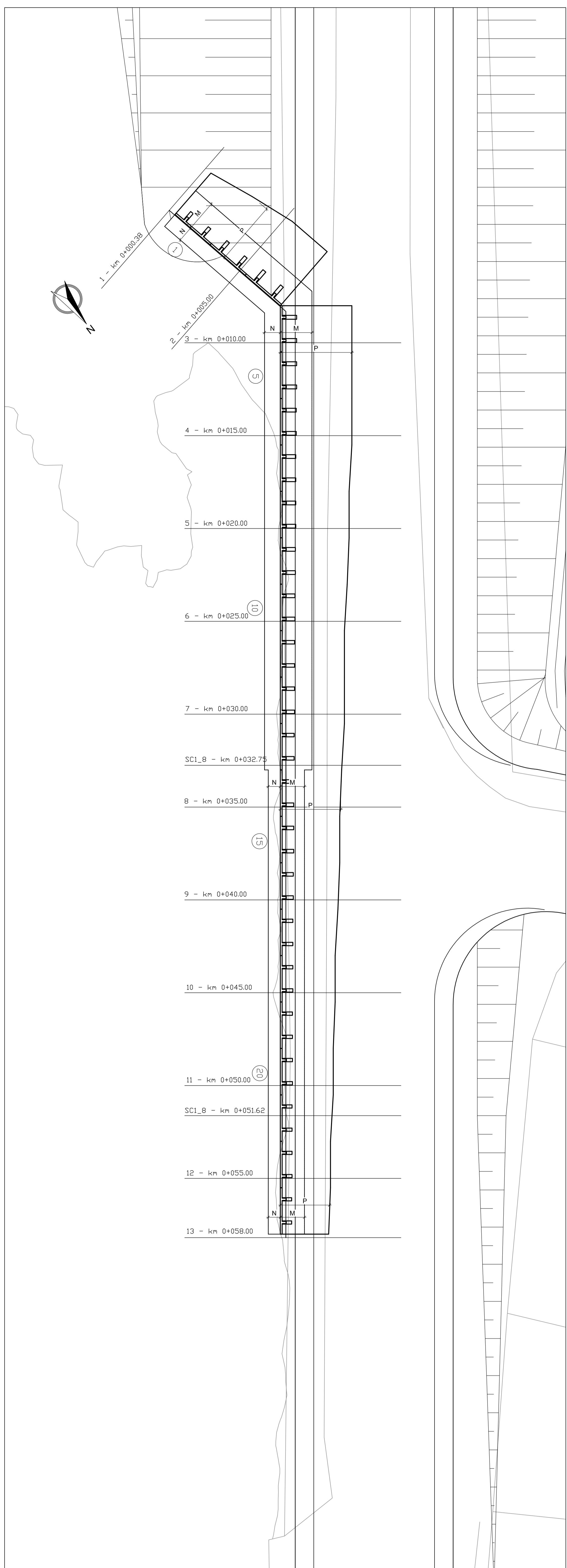


PIANTA FONDAZIONI

Scala 1:100



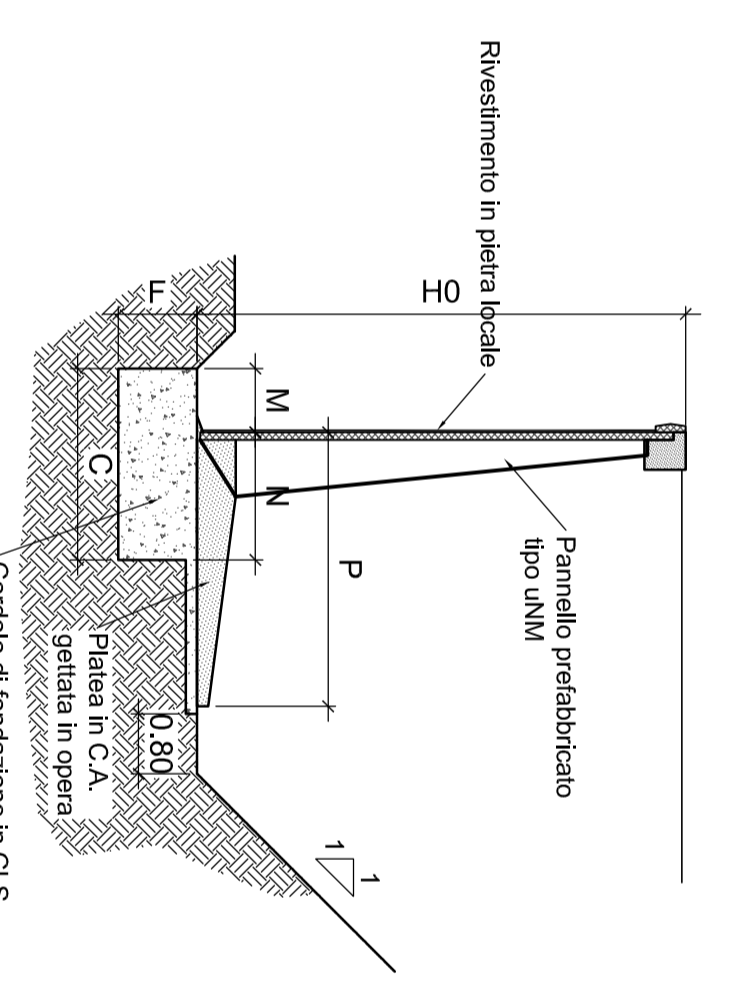
PIANTA SCAMI

Scala 1:100



SEZIONE TIPO MURI

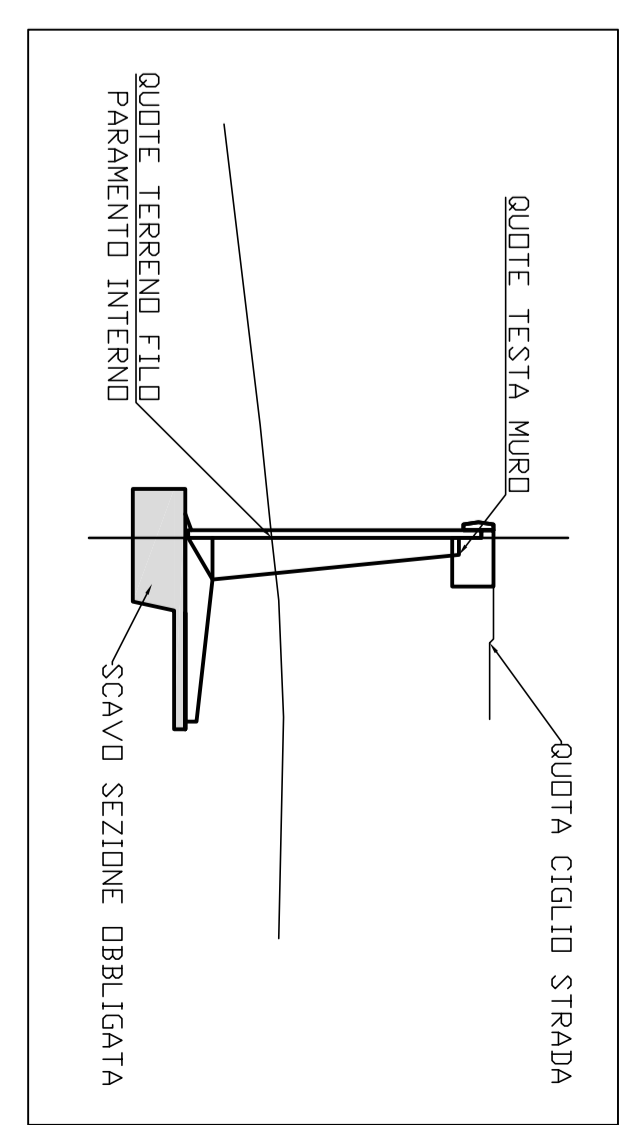
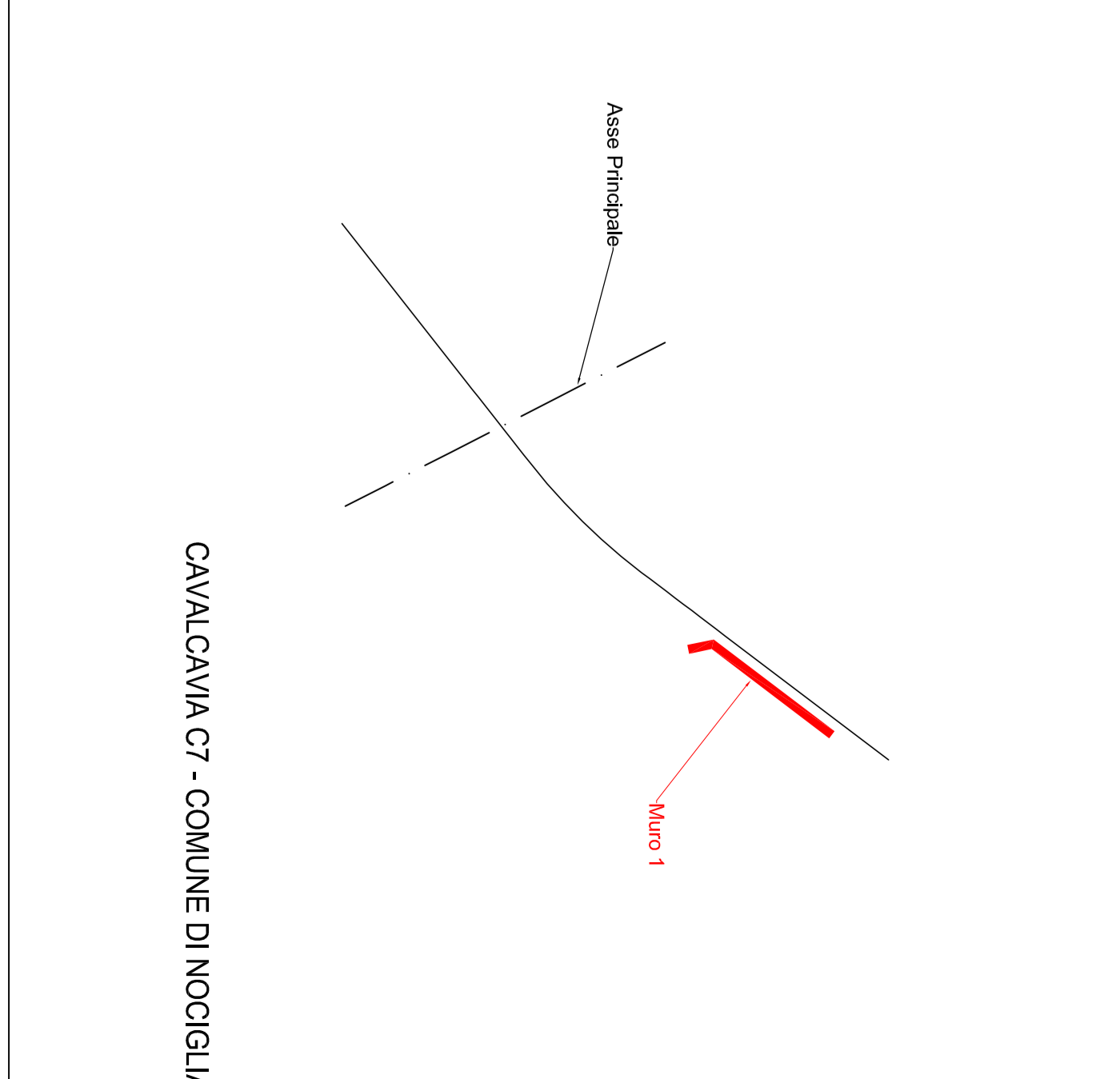
Scala 1:100



Dimensioni della struttura

Aspetti	Azzece				Fondazioni				Pied.	fond. piana	fond. piana	fond. piana
	HO	P	C	F	M	N	N	Pied.				
USUM	150	235	150	0,80	0,50	1,70	1,77	0,80	0,50	0,50	0,50	0,50
USUM	4,00	2,20	1,65	0,70	0,25	1,10	1,14	1,55	0,472	0,472	0,472	0,472
USUM	4,50	2,25	1,65	0,75	0,25	1,20	1,22	1,50	0,521	0,521	0,521	0,521
USUM	4,75	2,80	1,80	1,35	0,80	1,30	2,18	2,56	0,889	0,889	0,889	0,889
USUM	5,00	3,20	1,85	0,85	0,25	1,30	2,22	1,658	0,948	0,948	0,948	0,948
USUM	5,50	3,50	1,95	0,85	0,25	1,30	2,22	1,658	0,948	0,948	0,948	0,948
USUM	6,00	3,80	2,05	1,00	0,80	1,35	2,93	2,350	1,250	1,250	1,250	1,250
USUM	6,50	4,10	2,15	1,05	0,85	1,70	3,24	2,929	1,395	1,395	1,395	1,395

KEYPLAN



SCANO m3 1152,561
SEZIONE OBLIQUATA m3 145,370

anas Direzione Progettazione e Realizzazione Lavori

CORRIDOIO PLURIMODALE ADRIATICO
ITINERARIO MAGLIE - SANTA MARIA DI LEUCA

S.S. N° 275 "DI S. MARIA DI LEUCA"
LAVORI DI AMMODERNAMENTO E ADEGUAMENTO ALLA SEZ. B DEL D.M. 5.11.2001
S.S. 16 del km 0+1700 al km 0+85+386 - S.S. 275 del km 0+000 al km 37+000
1° Lotto: Dal km 0+000 di prog. al km 23+300 di prog.

PROGETTO DEFINITIVO COD. 84283

PROGETTAZIONE: **ANAS - COORDINAMENTO: INTERREGIONALE ADRIATICA**

ARTICOLO 0 tempo
RTP: **Lombardi Ingegneria S.r.l.** - Direzione
Technoged S.r.l. - Direzione

CONCEP. PROGETTO: **MONET ETC.** SCALE: 1:100
TITOLO: **OS17 STR. CP01 B.049**

OPERE DI SOSTEGNO - MURI CAVALCAVA CV7 - OS17
Muro viabilità cavalcavia CV7 rilevato di accesso lato Est
Pianta fondazioni e scami

REVISIONI:
A REVISIONE DEL PROGETTO DEFINITIVO
B REVISIONE DEL PROGETTO DEFINITIVO

DATA: DATA REVISIONE VERIFICATO APPROVATO