PIANTA FONDAZIONI

Scala 1:100

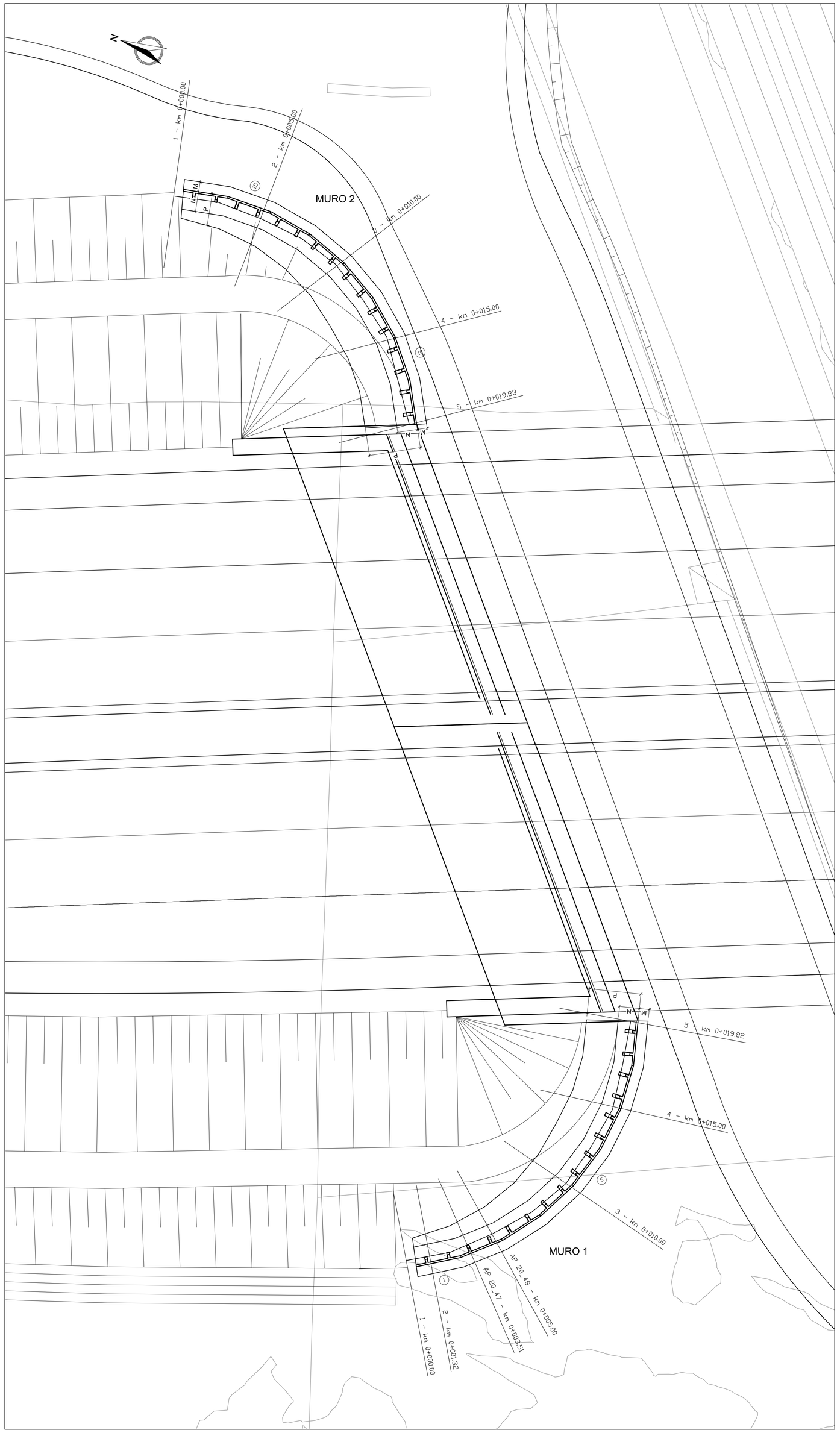

PIANTA SCAVI

Scala 1:100

KEYPLAN

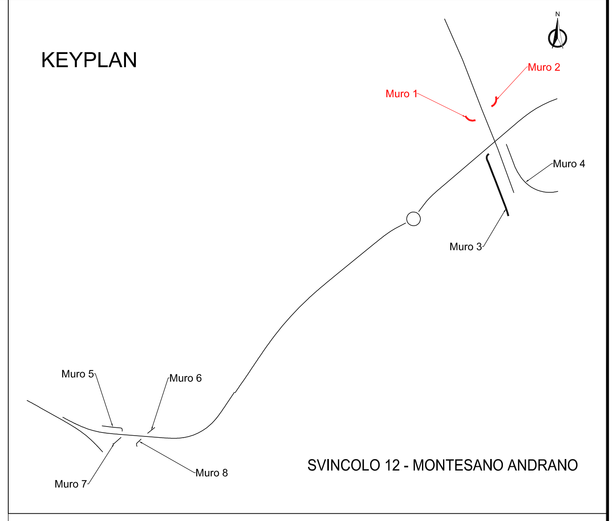

MURO 1:
SCAVO m³ 55.496
SEZIONE OBBLIGATA m³ 27.176

MURO 2:
SCAVO m³ 133.769
SEZIONE OBBLIGATA m³ 3.928

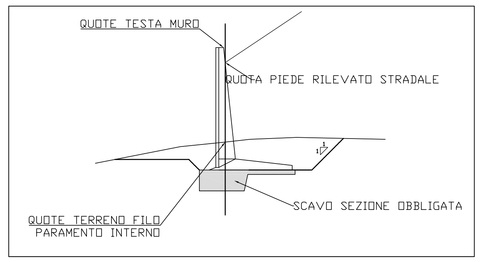

SEZIONE TIPO MURI

Scala 1:100

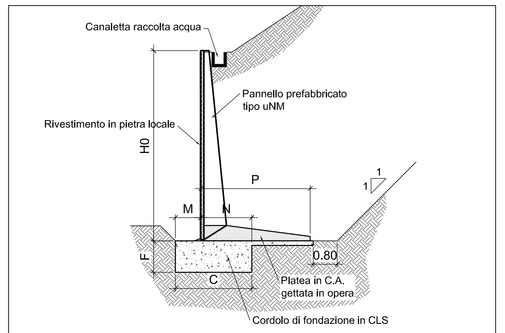

Dimensioni della struttura

Serie uNM

Appell	Altezza	Platea	Fondazione				Pref.	Volumi getti		Incidenza
	H0	P	C	F	M	N	Peso	fond.	platea	acciaio
	m	m	m	m	m	m	t	m3/m	m3/m	kgm3
u15NM	1.50	1.15	1.00	0.40	0.35	0.65	0.56	0.400	0.180	60.66
u20NM	2.00	1.40	1.00	0.40	0.35	0.65	0.77	0.400	0.247	49.13
u25NM	2.50	1.95	1.10	0.45	0.40	0.70	0.99	0.495	0.379	59.41
u30NM	3.00	2.20	1.35	0.55	0.45	0.90	1.22	0.743	0.468	61.45
u35NM	3.50	2.45	1.50	0.60	0.50	1.00	1.47	0.900	0.566	63.94
u40NM	4.00	2.70	1.65	0.70	0.55	1.10	1.74	1.155	0.672	68.14
u45NM	4.50	2.95	1.80	0.75	0.60	1.20	2.02	1.350	0.821	69.73
u50NM	5.00	3.20	1.95	0.85	0.65	1.30	2.32	1.658	0.949	72.88
u55NM	5.50	3.45	2.15	0.90	0.70	1.45	2.60	1.935	1.095	77.75

anas GRUPPO FS ITALIANE — *Direzione Progettazione e Realizzazione Lavori*

CORRIDOIO PLURIMODALE ADRIATICO
ITINERARIO MAGLIE - SANTA MARIA DI LEUCA
S.S. N° 275 "DI S. MARIA DI LEUCA"
LAVORI DI AMMODERNAMENTO E ADEGUAMENTO ALLA SEZ. B DEL D.M. 5.11.2001
S.S. 16-dal km 981+700 al km 985+186 - S.S. 275 dal Km 0+000 al km 37+000
1° Lotto: Dal Km 0+000 di prog. al Km 23+300 di prog.

PROGETTO DEFINITIVO — COD. BA283

PROGETTAZIONE: ANAS - COORDINAMENTO TERRITORIALE ADRIATICA

I PROGETTISTI
Ing. Alberto SANCHIRICO – Progettista e Coordinatore
Ing. Simone MASCIULLO – Progettista

COLLABORATORI
Geom. Andrea DELL'ANNA
Geom. Massimo MARTANO
Geom. Giuseppe CALO'

IL GEOLOGO
Dott. Pasquale SCOROIA

IL COORDINATORE IN FASE DI PROGETTAZIONE
Ing. Alberto SANCHIRICO

IL RESPONSABILE DEL PROCEDIMENTO
Ing. Gianfranco PAGLIALUNGA

RESPONSABILE PROJECT MANAGEMENT PUGLIA
Ing. Nicola MARZI

ATTIVITA' DI SUPPORTO
RTP:
Lombardi Ingegneria S.r.L. – Strutture
TechProject S.r.L. – Geotecnico – Impianti

09 - OPERE D'ARTE MINORI
OPERE DI SOSTEGNO - MURI SVINCOLO 12 - OS20 e OS22
Muro SV12 da Pk 20+930 a Pk 21+040
Planta fondazioni e scavi - Tav. 1 di 2

CODICE PROGETTO (PROGETTO / LIV. PROG. / N. PROG.)	NOME FILE	REVISIONE	SCALA:
LO5 03 A D 1701	T00_OS20_STR_CP01_B.dwg CODICE ELAB. T00OS20STRCP01	B	1:100

REV.	DESCRIZIONE	DATA	REDATTO	VERIFICATO	APPROVATO
B	REVISIONE DEL PROGETTO DEFINITIVO	Gennaio 2019	Ing. C. Beltrami		
A	REVISIONE DEL PROGETTO DEFINITIVO	Giugno 2018	Ing. C. Beltrami		