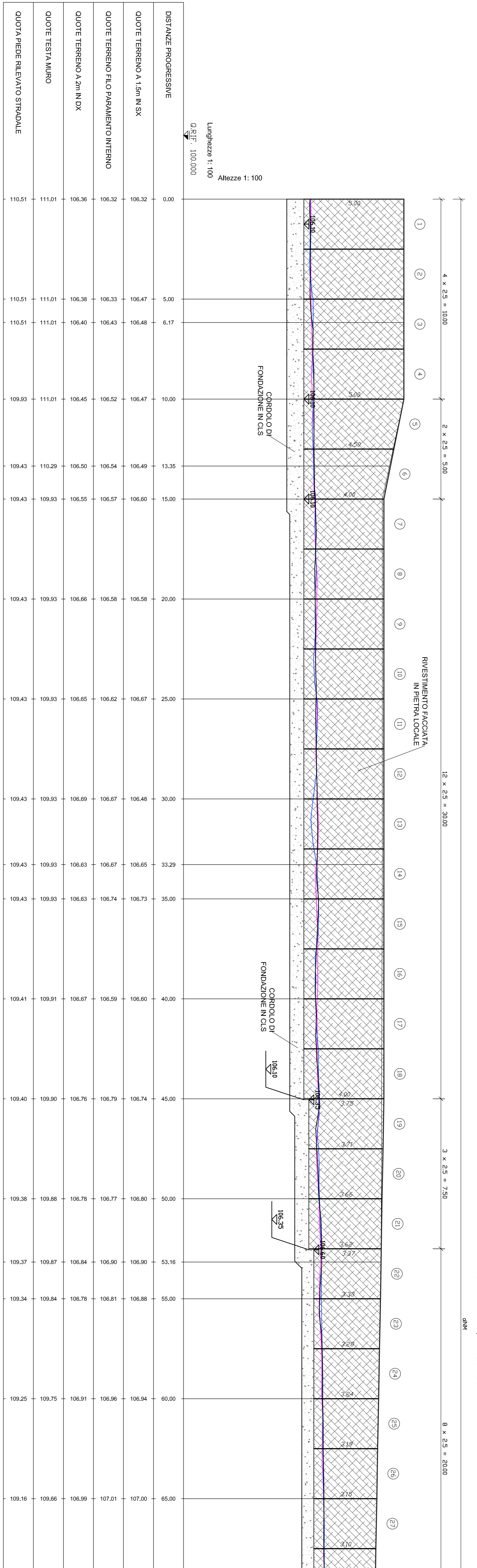


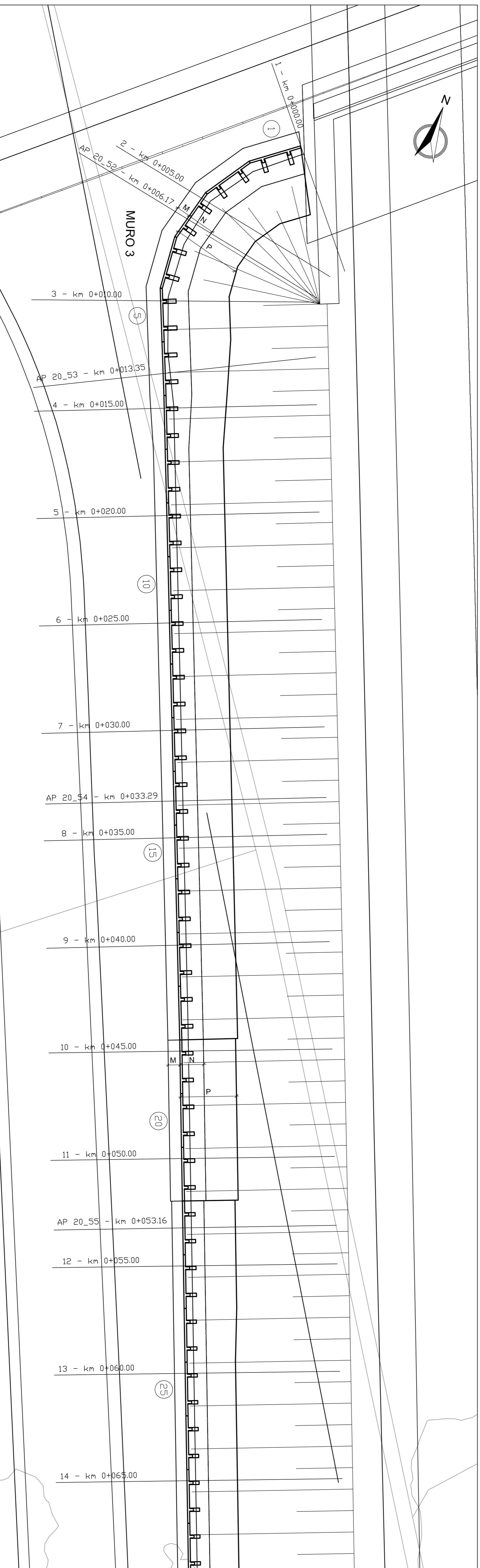
PROSPETTO MURO 3 SV12 DA PK 20+930 A PK 21+040 - OS22

Muro SV12  
 da PK 20+930 a PK 21+040 lato Ovest - OS22

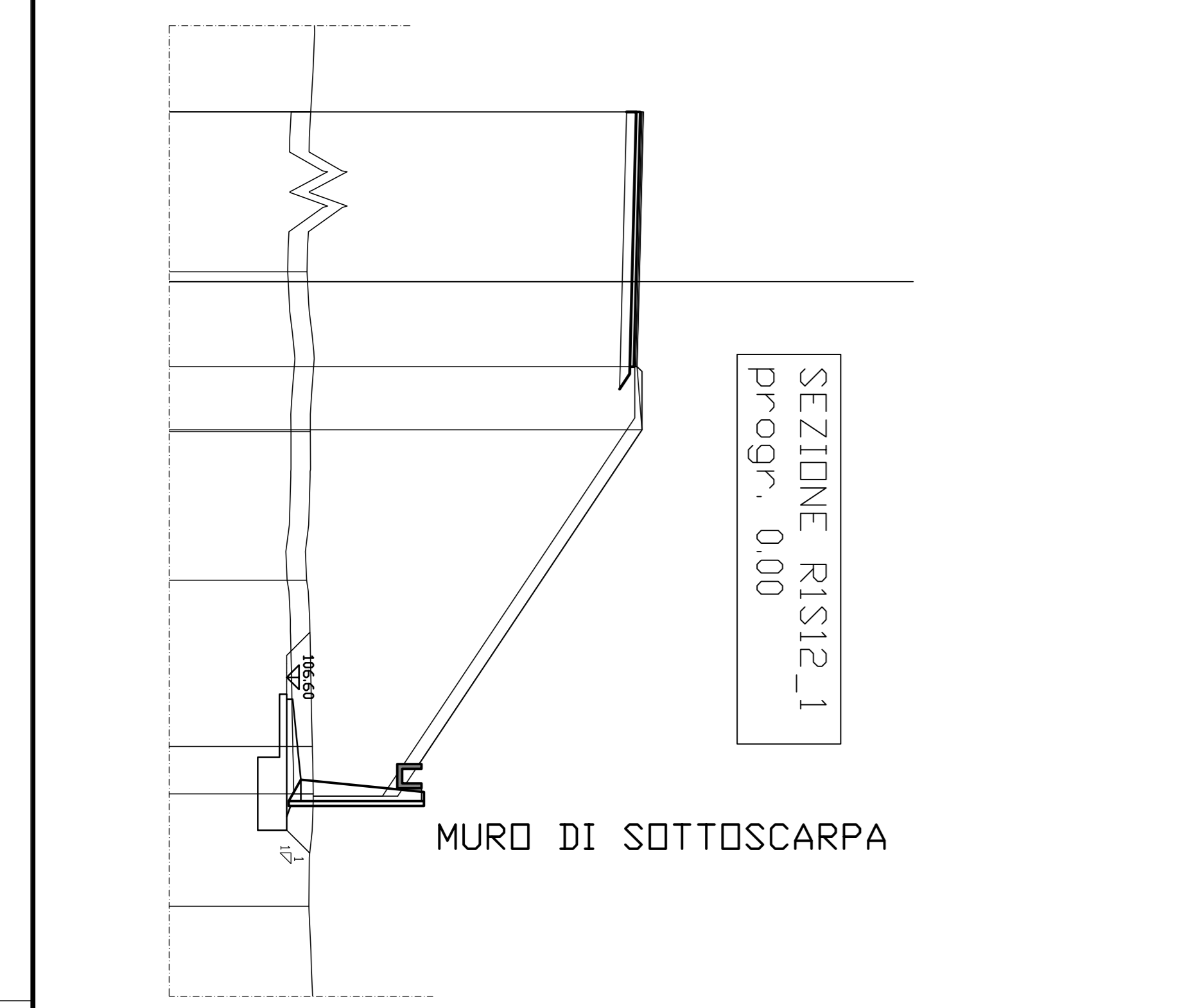
LUNGHEZZA r=45 parziali x 235m = 102,59m  
 FACCIATA Nordale, in CLS 19x30  
 DM



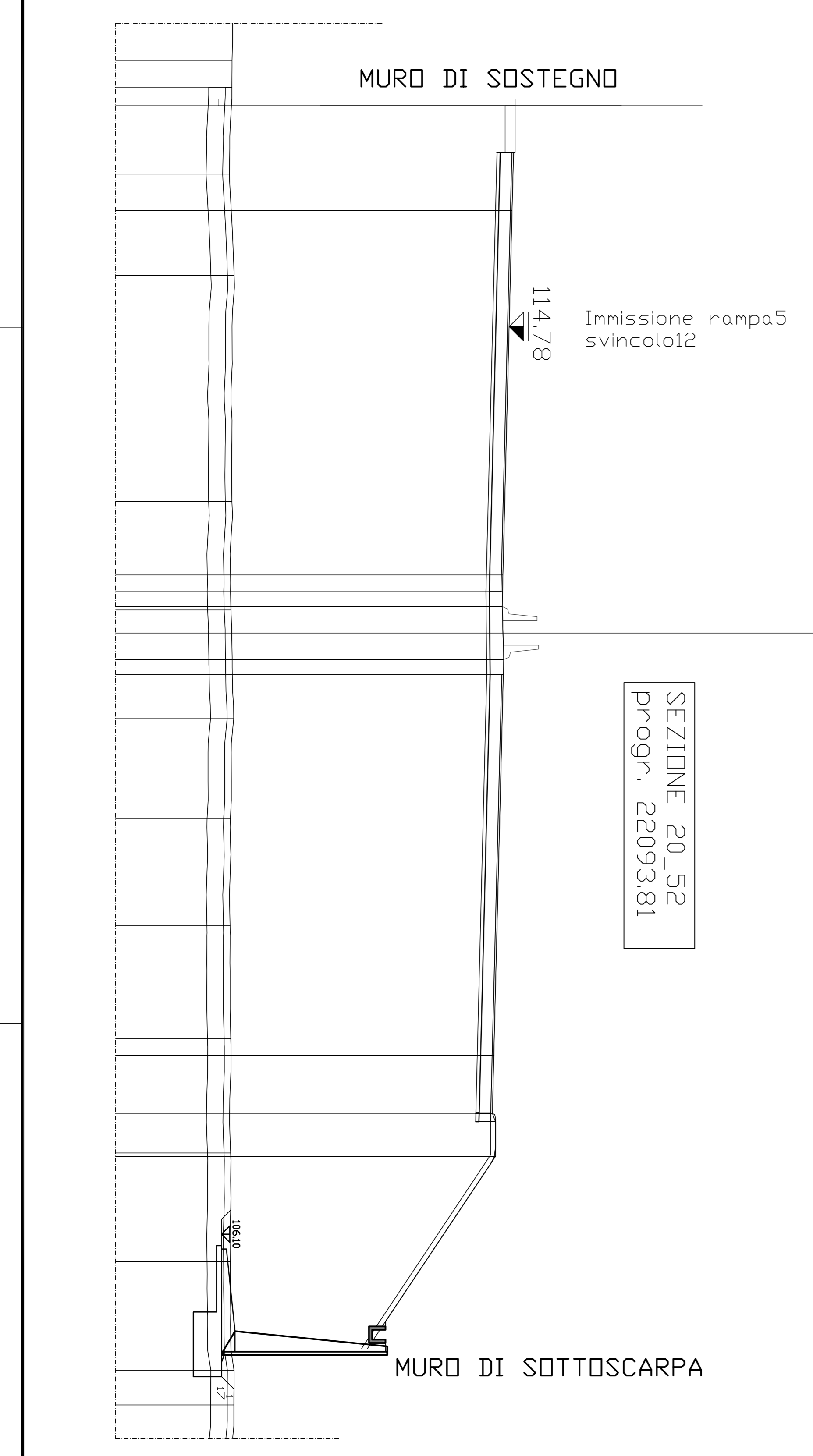
PIANTA MURO 3 - OS22  
 Scala 1:100



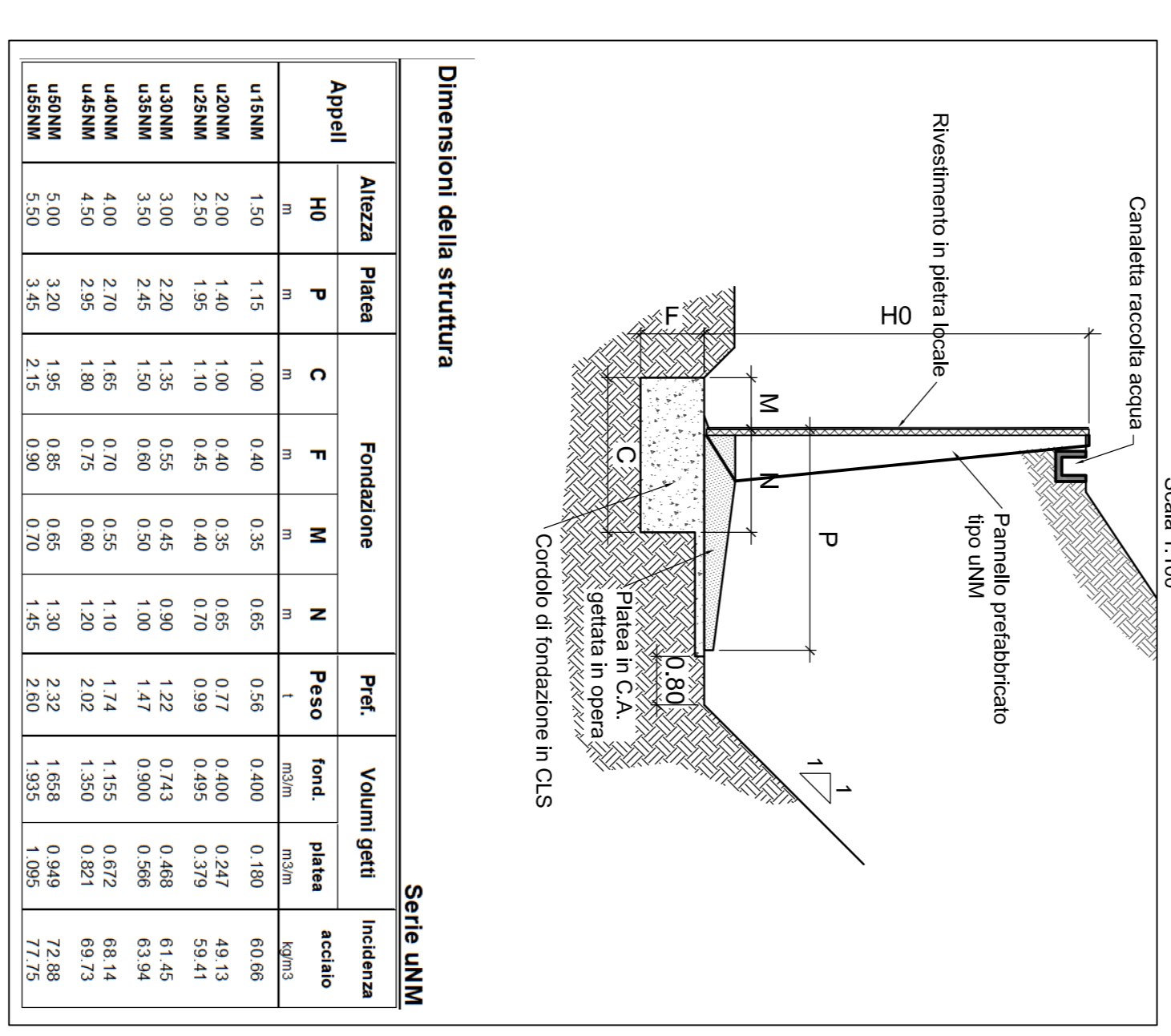
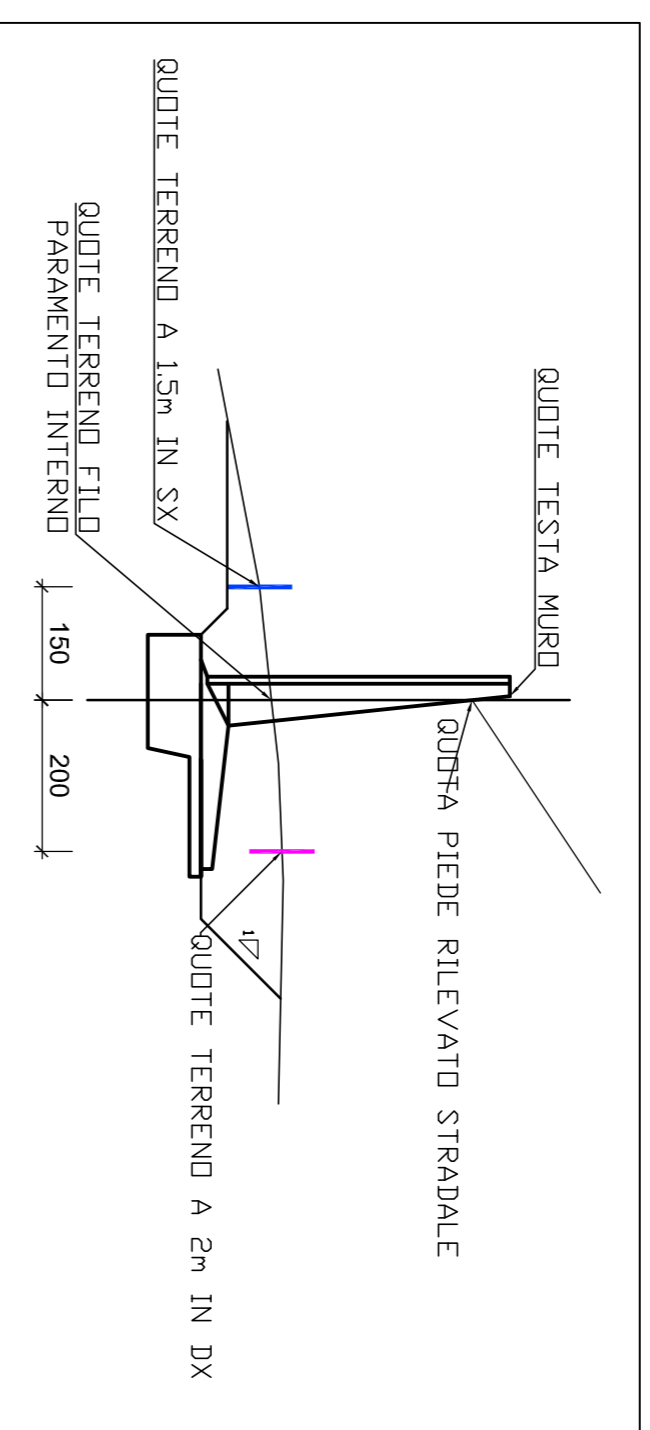
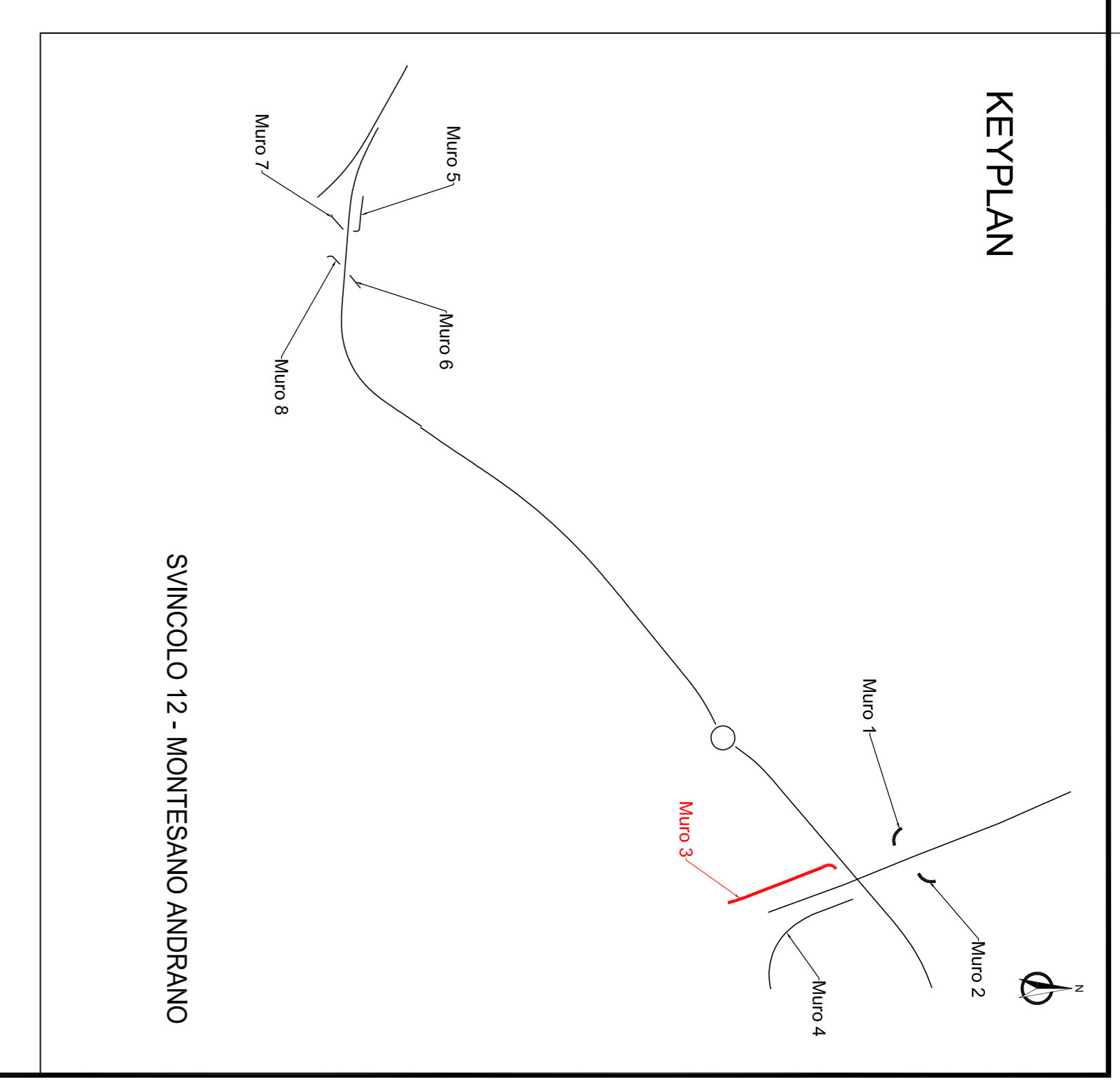
SEZIONE RIS12\_1  
 Progr. 0,00



SEZIONE 20\_52  
 Progr. 2209381



KEYPLAN



SEZIONE TIPO MURI  
 Scala 1:100

Direzione Progettazione e Realizzazione Lavori

**CORRIDOIO PLURIMODALE ADRIATICO**  
**TINERARIO MAGLIE - SANTA MARIA DI LECUA**  
**S.S. N° 275 'DI S. MARIA DI LECUA'**  
**LAVORI DI AMMODERNAMENTO E ADEGUAMENTO ALLA SEZ. B DEL D.M. 5.11.2001**  
 S.S. 275 da PK 20+930 a PK 21+040 lato Ovest - OS22  
 I. LOTTO: DAL Km 0+000 DI PROJ. AL Km 23+500 DI PROJ.

**PROGETTO DEFINITIVO**  
 PROGETTAZIONE: ANAS - GOVERNO REGIONALE ABRUZZO  
 RTF: Lombardi Ingegneria S.r.l. - Ing. Stefano Lombardi  
 Tecnoproget S.r.l. - Ing. Roberto Basso

**09 - OPERE D'ARTE MINORI**  
**OPERE DI SOSTEGNO - MURI SVINCOLO 12 - OS20 E OS22**  
 Muro SV12 da PK 20+930 a PK 21+040  
 Pianta, prospetto e sezioni - TRV - 2 di 3

| REVISIONE | DATA       | DESCRIZIONE                       | VERIFICATO | APPROVATO |
|-----------|------------|-----------------------------------|------------|-----------|
| A         | 11/01/2022 | REVISIONE DEL PROGETTO DEFINITIVO |            |           |
| B         | 11/01/2022 | REVISIONE DEL PROGETTO DEFINITIVO |            |           |