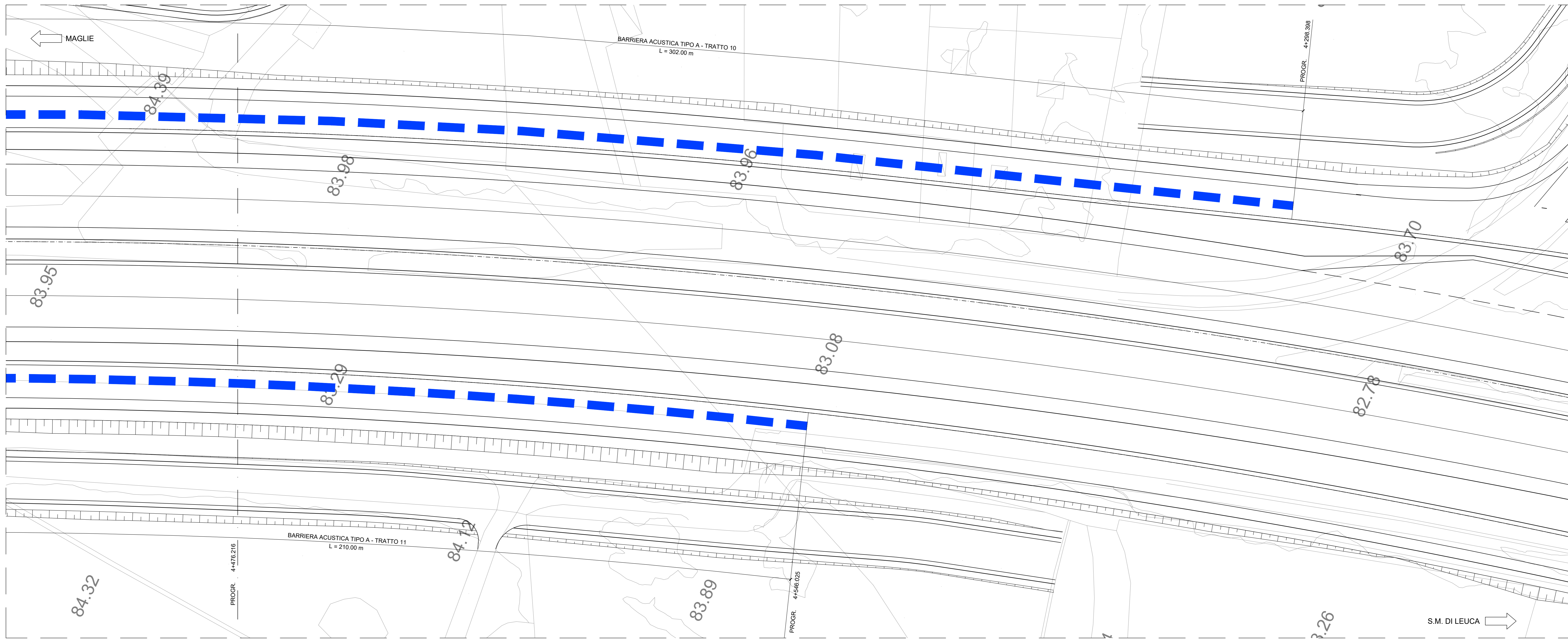
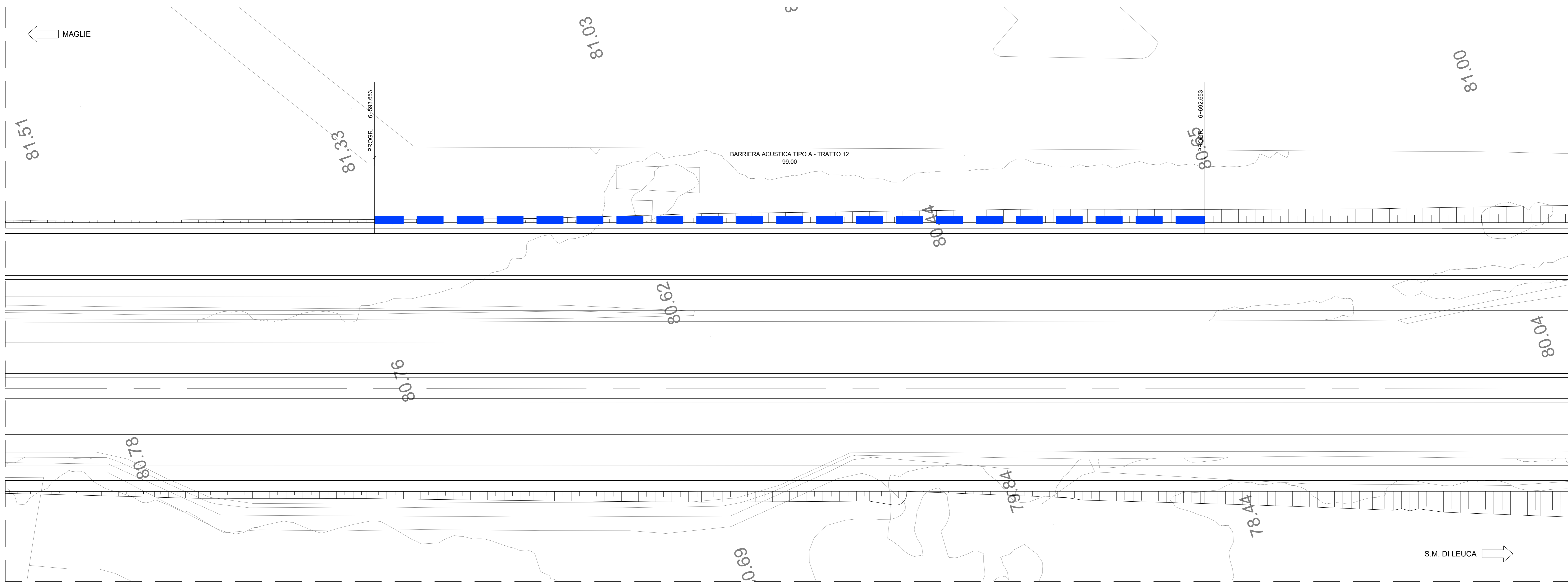


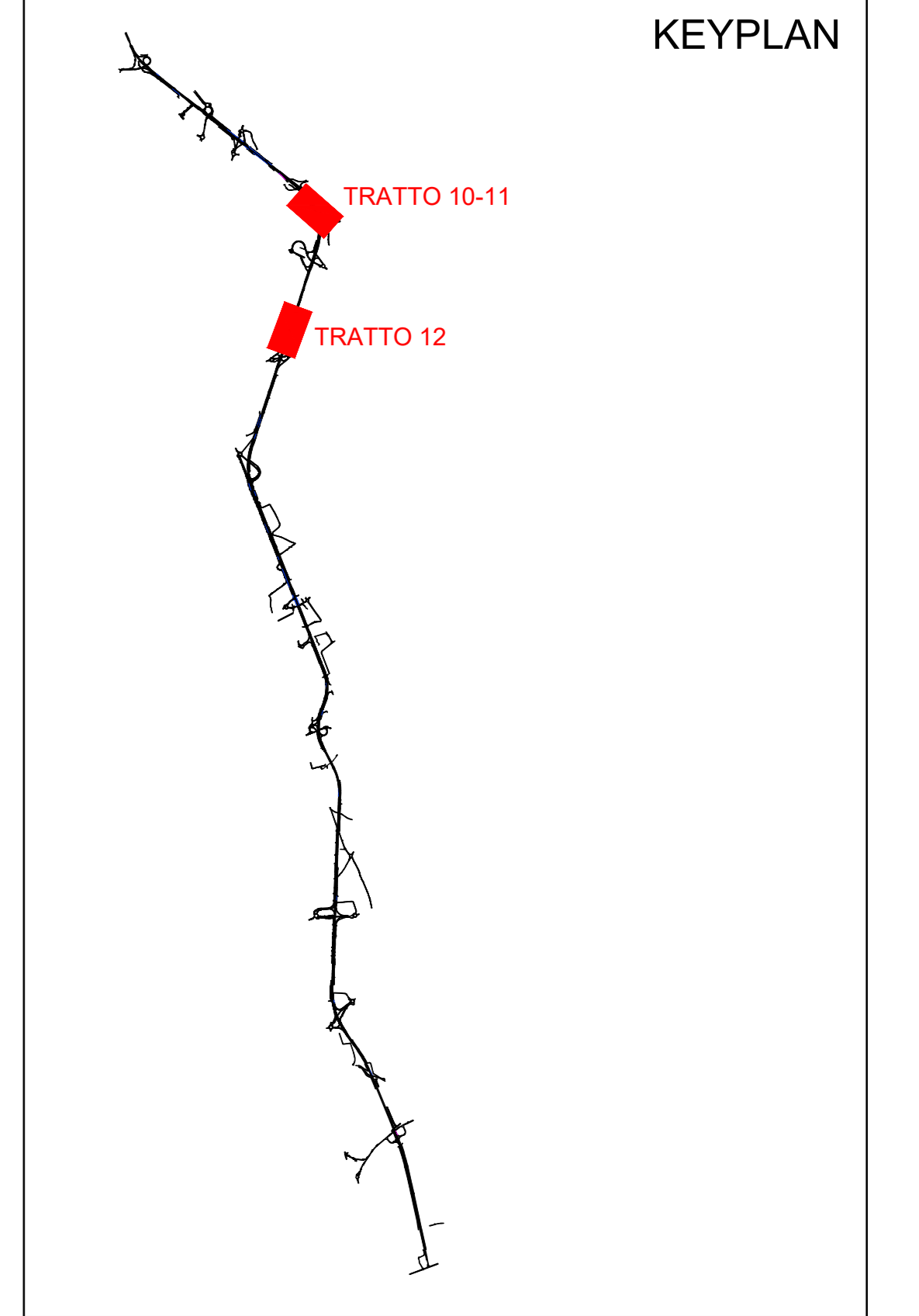
PLANIMETRIA  
Scala 1:200



PLANIMETRIA  
Scala 1:200



KEYPLAN



LEGENDA

- BARRIERA TIPO A
- BARRIERA TIPO B



**CORRIDOIO PLURIMODALE ADRIATICO**  
**ITINERARIO MAGLIE - SANTA MARIA DI LEUCA**  
**S.S. N° 275 "DI S. MARIA DI LEUCA"**  
**LAVORI DI AMMODERNAMENTO E ADEGUAMENTO ALLA SEZ. B DEL D.M. 5.11.2001**  
 S.S. 16 dal km 985+700 al km 985+386 - S.S. 275 dal Km 0+000 al km 37+000  
**1° Lotto: Dal Km 0+000 di prog. al Km 23+300 di prog.**

**PROGETTO DEFINITIVO** COD. BA283

**PROGETTAZIONE:** ANAS - COORDINAMENTO TERRITORIALE AMBITO

I. PROGETTISTI Ing. Alberto SANCHECO - Progettista e Coordinatore Ing. Simone MASCIUOLO - Progettista	ATTIVITA' DI SUPPORTO R.T.P. Lombardi Ingegneria S.r.l. TechProject S.r.l.
COLLABORATORI Geom. Andrea DELL'ANNA Geom. Massimo MANTOVANI Geom. Giuseppe CALO'	- Strutture - Geotecnico - Impianti
IL DECISORE DOTT. Pasquale SCORCIA	
IL COORDINATORE IN FASE DI PROGETTAZIONE Ing. Alberto SANCHECO	
IL RESPONSABILE DEL PROCEDIMENTO Ing. Gianfranco PASQUALUNGA	
RESPONSABILE PROJECT MANAGEMENT FIUGIA Ing. Nicola MARI	

**09 - OPERE D'ARTE MINORI**  
**3. BARRIERE ACUSTICHE**  
 Planimetria da Pk 4+476 a Pk 6+692  
 (barriere acustiche 10, 11, 12)

CODICE PROGETTO	NOME FILE	REVISIONE	SCALA:
PROGETTO L0503A D 1701	TOO_OMOD_STR_PL06_A.dwg	A	1:200
ELAB.	CODICE ELAB. T000M00STRPL06		

A	REVISIONE DEL PROGETTO DEFINITIVO	08/09/2018	Ing. C. Belloni
REV.	DESCRIZIONE	DATA	REDATTO VERIFICATO APPROVATO