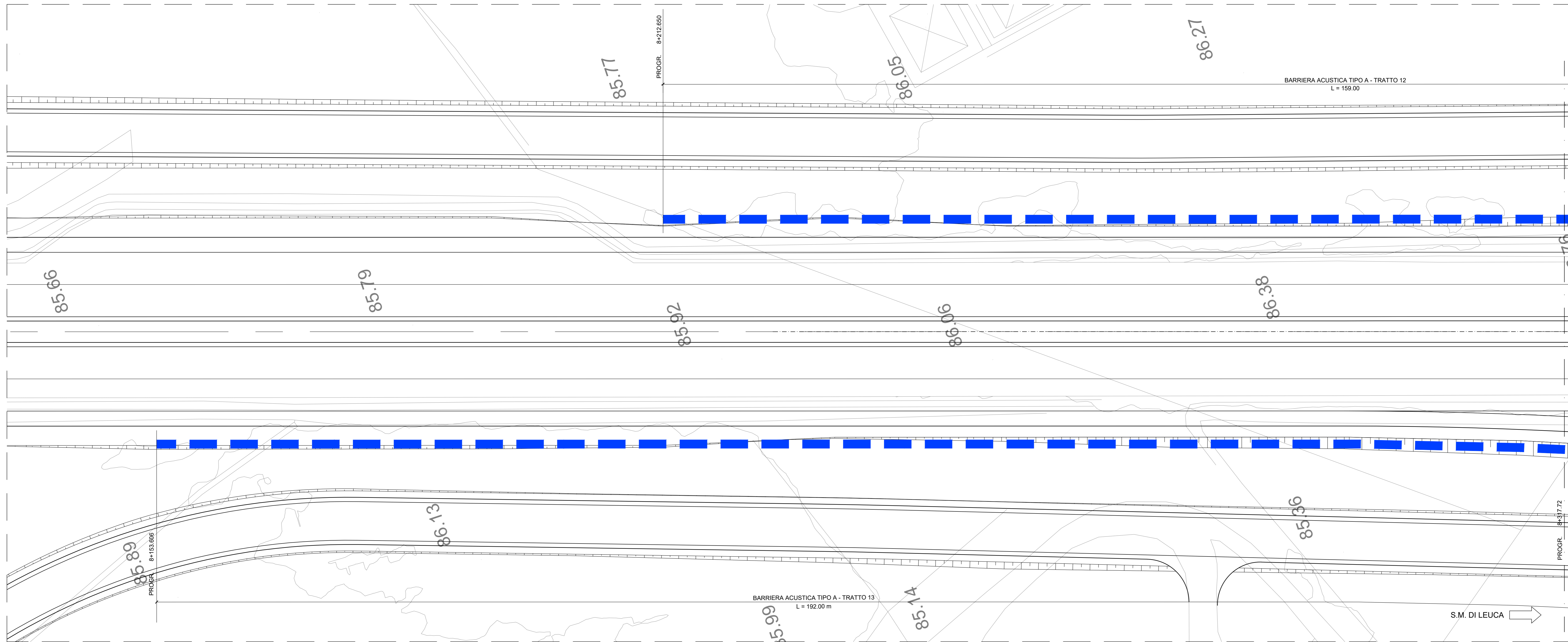


MAGLIE ←

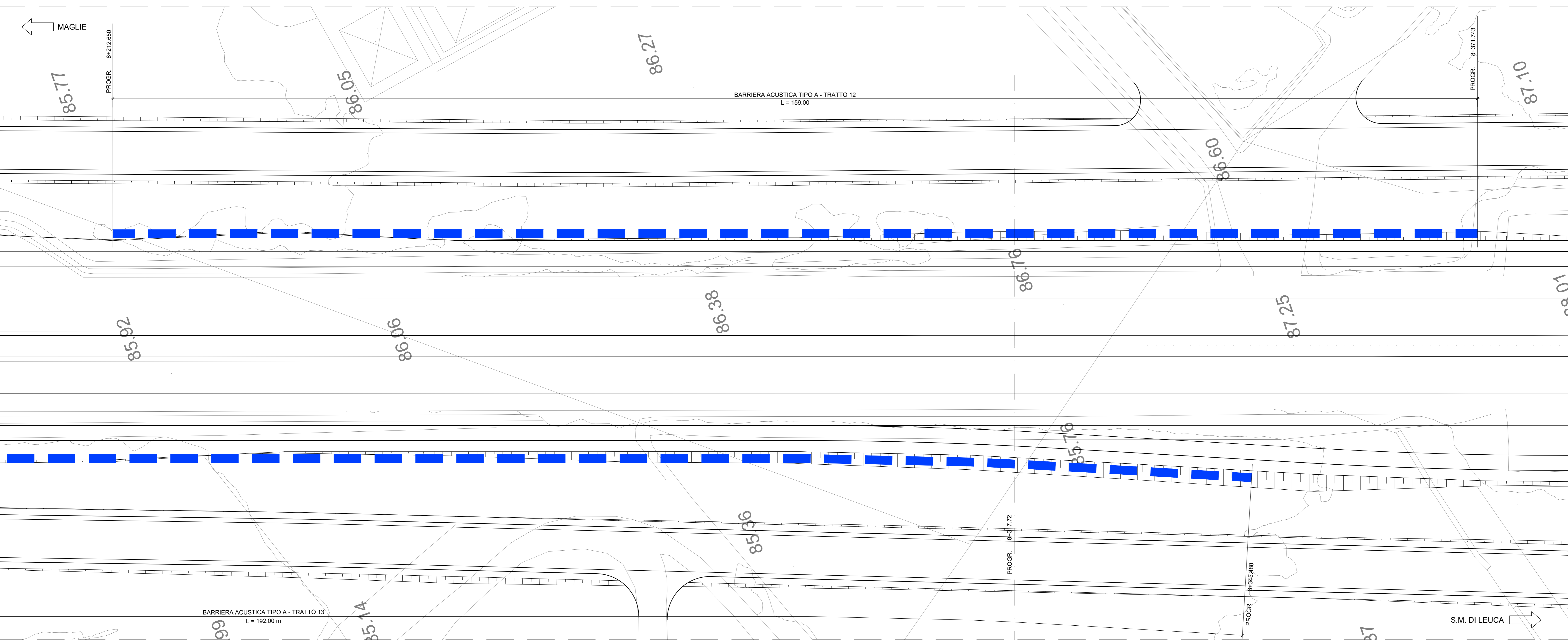
PLANIMETRIA

Scala 1:200

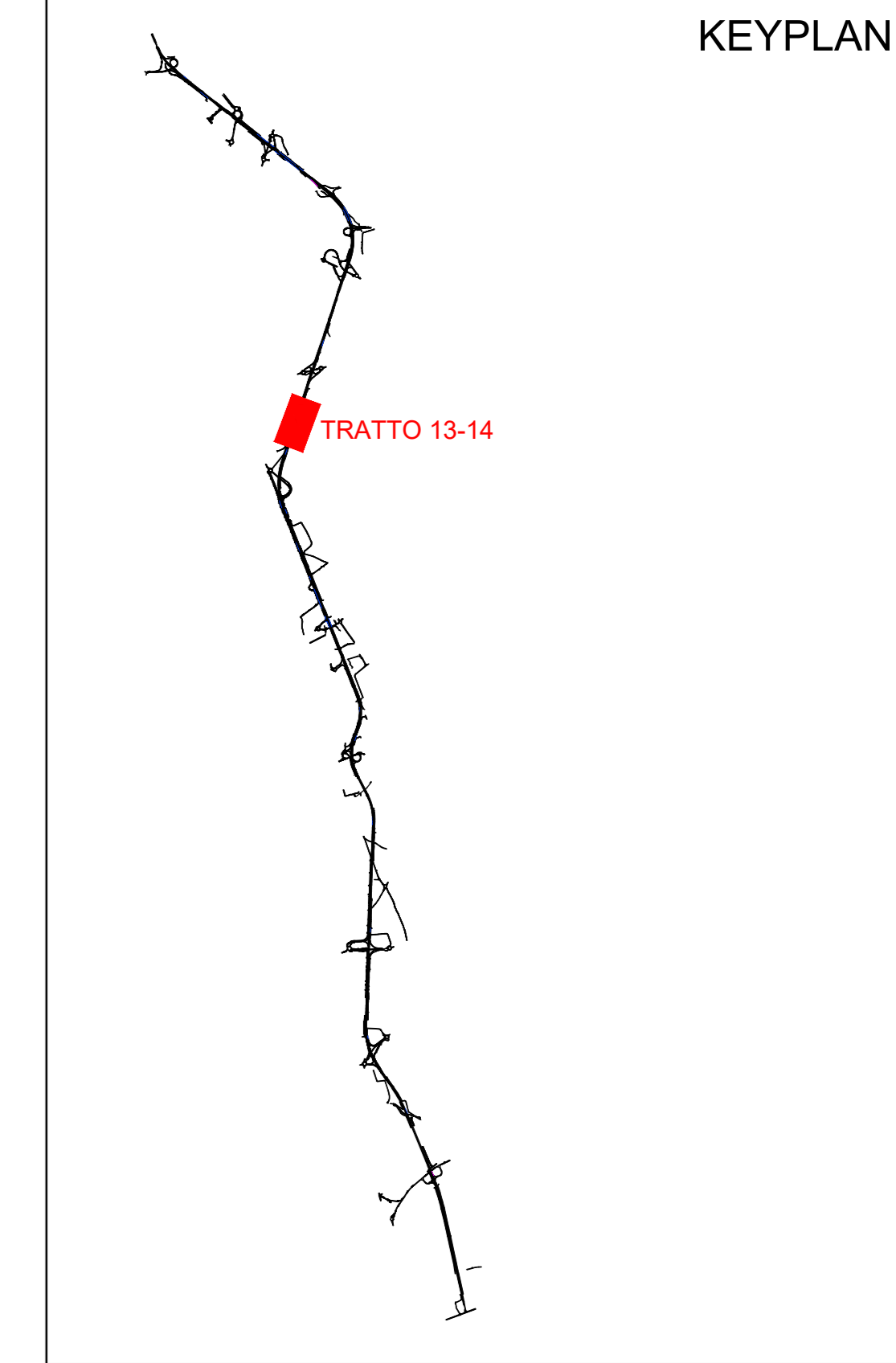


PLANIMETRIA

Scala 1:200



KEYPLAN



LEGENDA

- BARRIERA TIPO A
- BARRIERA TIPO B

CORRIDOIO PLURIMODALE ADRIATICO
 ITINERARIO MAGLIE - SANTA MARIA DI LEUCA
 S.S. N° 275 "DI S. MARIA DI LEUCA"
 LAVORI DI AMMODERNAMENTO E ADEGUAMENTO ALLA SEZ. B DEL D.M. 5.11.2001
 S.S. 16 dal km 983+700 al km 985+386 - S.S. 275 dal Km 0+000 al km 37+000
 1° Lotto: Dal Km 0+000 di prog. al Km 23+300 di prog.

PROGETTO DEFINITIVO

COD. BA283

PROGETTAZIONE: ANAS - COORDINAMENTO TERRITORIALE ADRATICA

I. PROGETTISTI Ing. Alberto SANCHECO - Progettista e Coordinatore Ing. Simone MASCIUOLO - Progettista	ATTIVITA' DI SUPPORTO R.T.P. Lombardi Ingegneria S.r.l. TechProject S.r.l.
COLLABORATORI Geom. Andrea DELL'ANNA Geom. Massimo MANTOVANI Geom. Giuseppe CALO'	- Strutturale - Geotecnico - Impianti
II. DECISORI Dott. Pasquale SCORCIA	
III. COORDINATORE IN FASE DI PROGETTAZIONE Ing. Alberto SANCHECO	
IV. RESPONSABILE DEL PROCEDIMENTO Ing. Giustino PASQUALINGA	
RESPONSABILE PROJECT MANAGEMENT FIUGIA Ing. Nicola MARDI	

09 - OPERE D'ARTE MINORI
3. BARRIERE ACUSTICHE
 Planimetria da P 8+153 a Pk 8+345
 (barriere acustiche 13, 14)

CODICE PROGETTO	NOME FILE	REVISIONE	SCALA:
PROGETTO	TOO_OMOD_STR_PL07_A.dwg	A	1:200
PROGETTO	ELAB. [000000]STR[007]		

A	REVISIONE DEL PROGETTO DEFINITIVO	08/09/2018	Ing. C. Beltrami
---	-----------------------------------	------------	------------------

REV.	DESCRIZIONE	DATA	REDATTO	VERIFICATO	APPROVATO
------	-------------	------	---------	------------	-----------