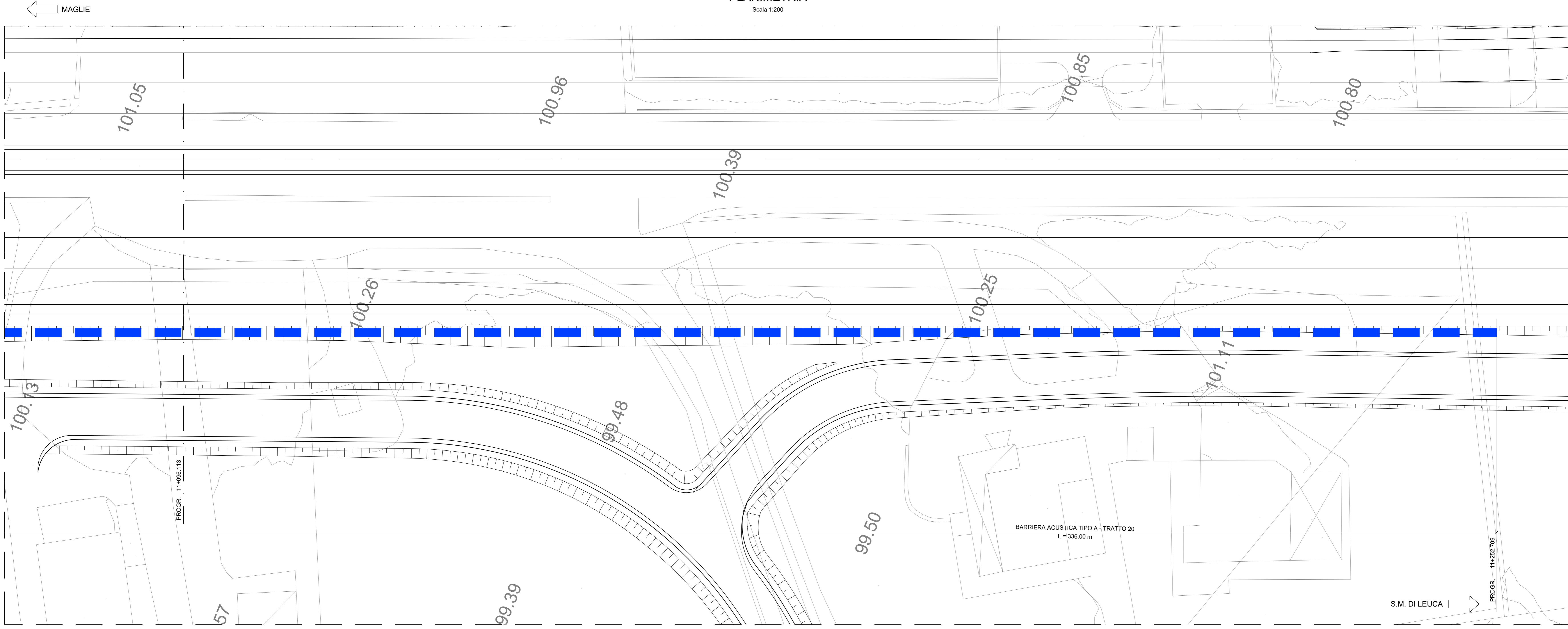


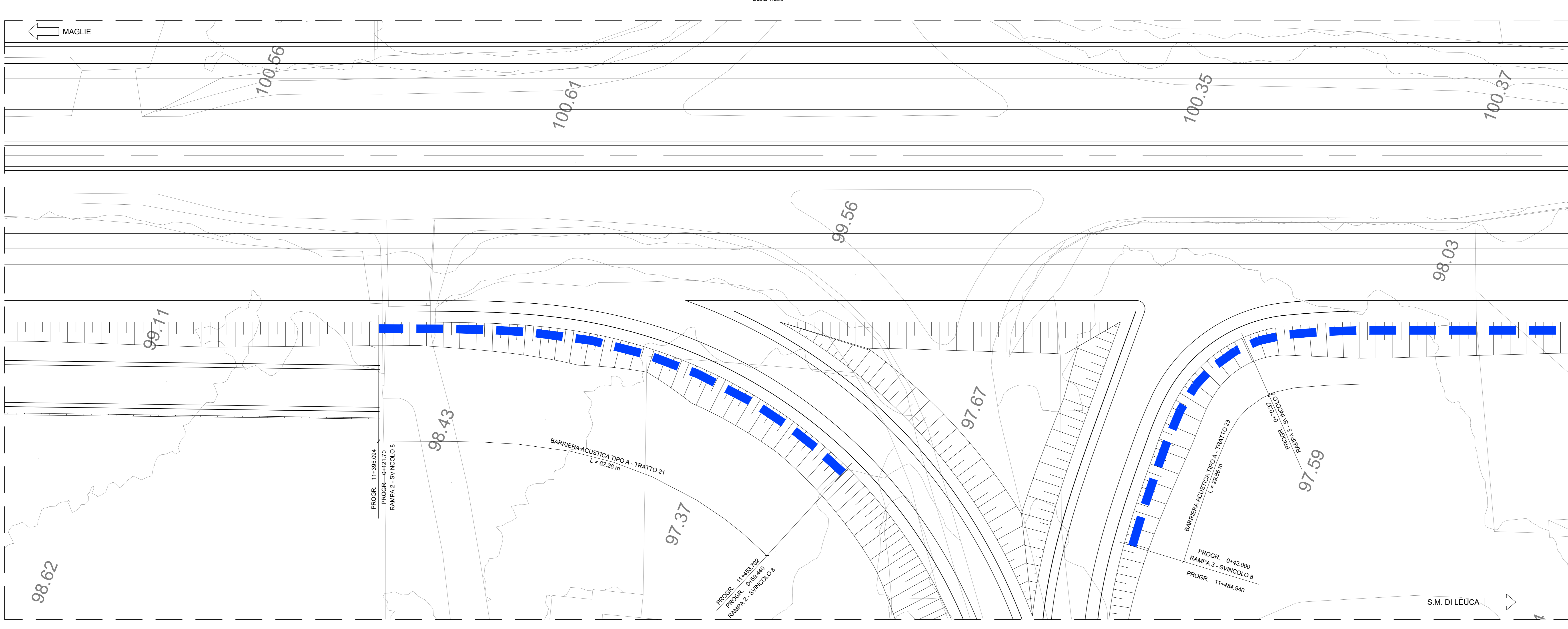
PLANIMETRIA

Scala 1:200

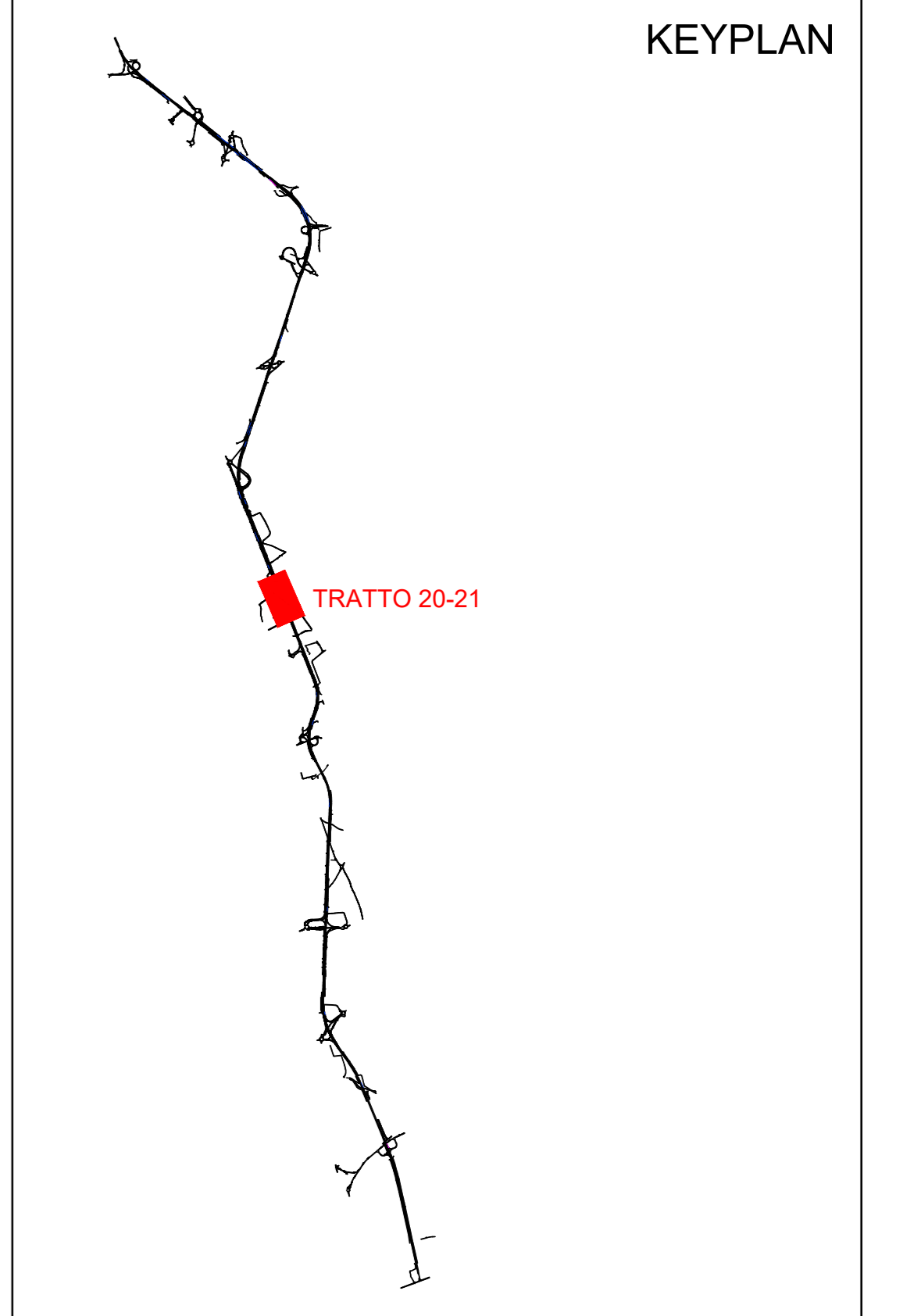


PLANIMETRIA

Scala 1:200



KEYPLAN



LEGENDA

- BARRIERA TIPO A
- BARRIERA TIPO B



Direzione Progettazione e Realizzazione Lavori



CORRIDOIO PLURIMODALE ADRIATICO
ITINERARIO MAGLIE - SANTA MARIA DI LEUCA
S.S. N° 275 "DI S. MARIA DI LEUCA"
LAVORI DI AMMODERNAMENTO E ADEGUAMENTO ALLA SEZ. B DEL D.M. 5.11.2001
 S.S. 16 dal km 985+700 al km 985+386 - S.S. 275 dal Km 0+000 al km 37+000
 1° Lotto: Dal Km 0+000 di prog. al Km 23+300 di prog.

COD. BA283

PROGETTO DEFINITIVO

PROGETTAZIONE: ANAS - COORDINAMENTO TERRITORIALE AMMINISTRATIVA

<p>I PROGETTISTI Ing. Alberto SANCHECO - Progettista e Coordinatore Ing. Simona MASOGLIO - Progettista</p> <p>COLLABORATORI Geom. Andrea DELL'ANNA Geom. Massimo MANTOVANI Geom. Giuseppe CALO'</p> <p>IL SECCO Dott. Pasquale SCORCIA</p> <p>IL COORDINATORE IN FASE DI PROGETTAZIONE Ing. Alberto SANCHECO</p> <p>IL RESPONSABILE DEL PROCEDIMENTO Ing. Gianfranco PASQUALUNGA</p> <p>RESPONSABILE PROJECT MANAGEMENT PUGLIA Ing. Nicola MARI</p>	<p>ATTIVITA' DI SUPPORTO</p> <p>RTP: Lombardi Ingegneria S.r.l. TechProject S.r.l.</p> <p style="font-size: small;">- Strutture - Geotecnico - Impianti</p>
--	---

09 - OPERE D'ARTE MINORI
3 BARRIERE ACUSTICHE
 Planimetria da Pk 11+096 a Pk 11+453
 (barriere acustiche 20, 21)

CODICE PROGETTO	NOME FILE	REVISIONE	SCALA:
PROGETTO	TOO_OMOD_STR_PL11_A.dwg		
10503A	01701	A	1:200
ELAB.	T000M00STRPL11		

REV.	DESCRIZIONE	DATA	REDDATTO	VERIFICATO	APPROVATO
A	REVISIONE DEL PROGETTO DEFINITIVO	08/09/2018	Ing. C. Beltrami		