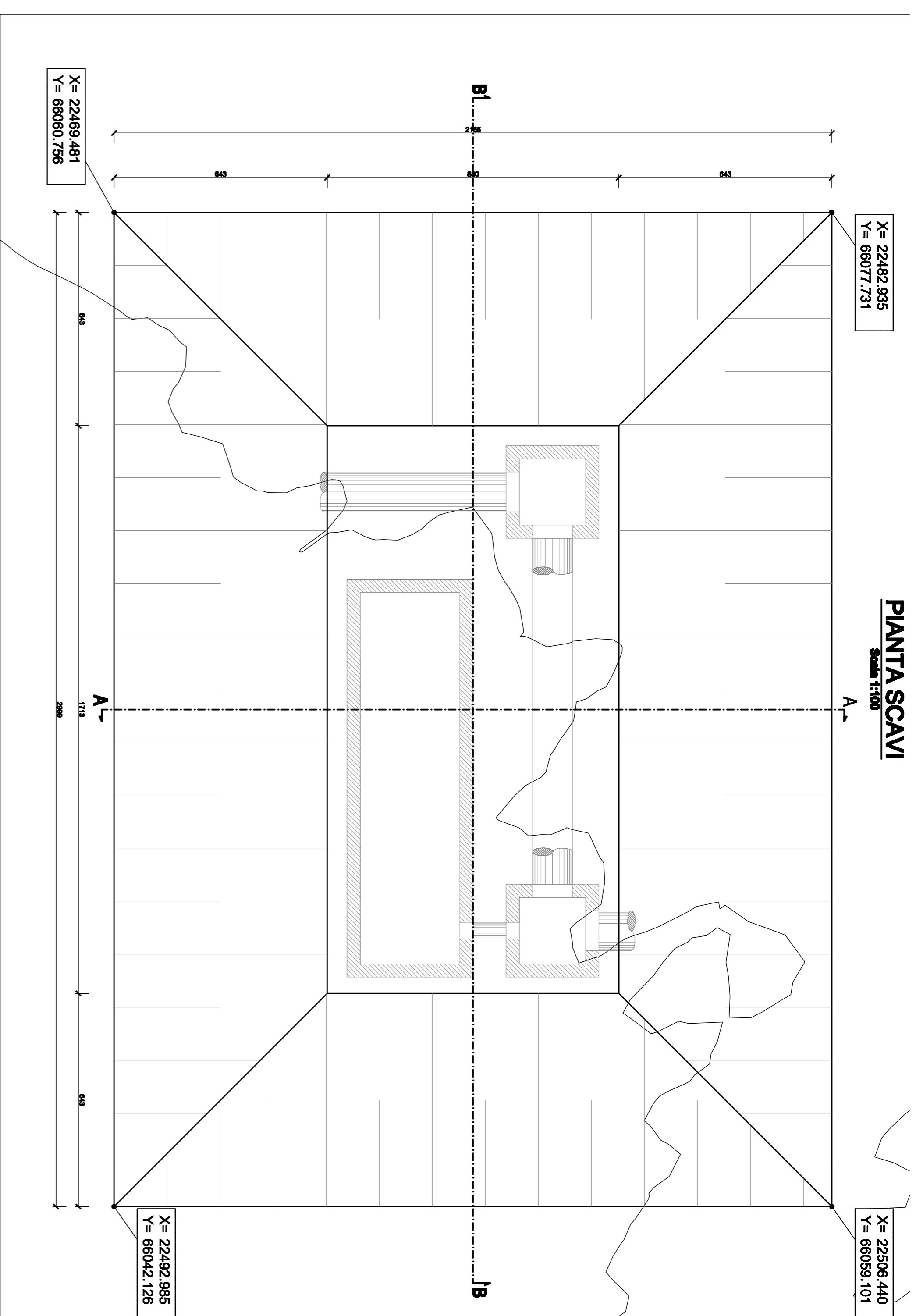
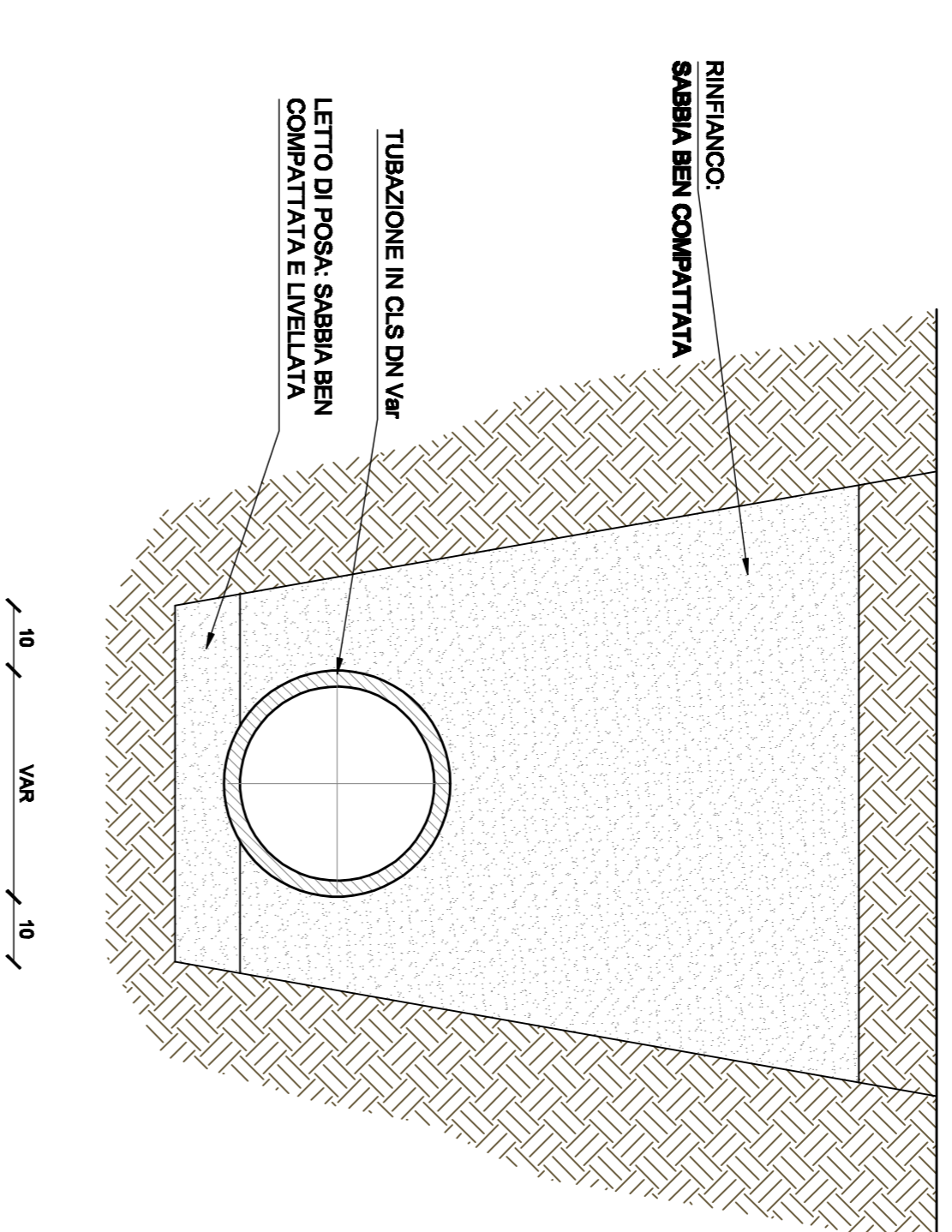
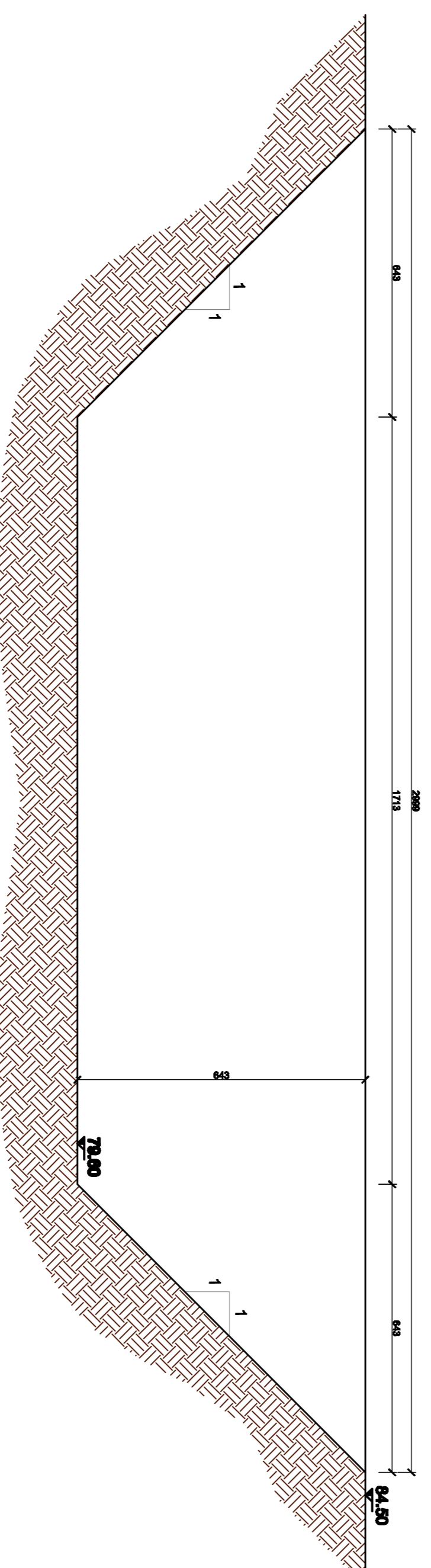


Vasca	2
Tipologia	B
Volume scavo [m <sup>3</sup> ]	2185

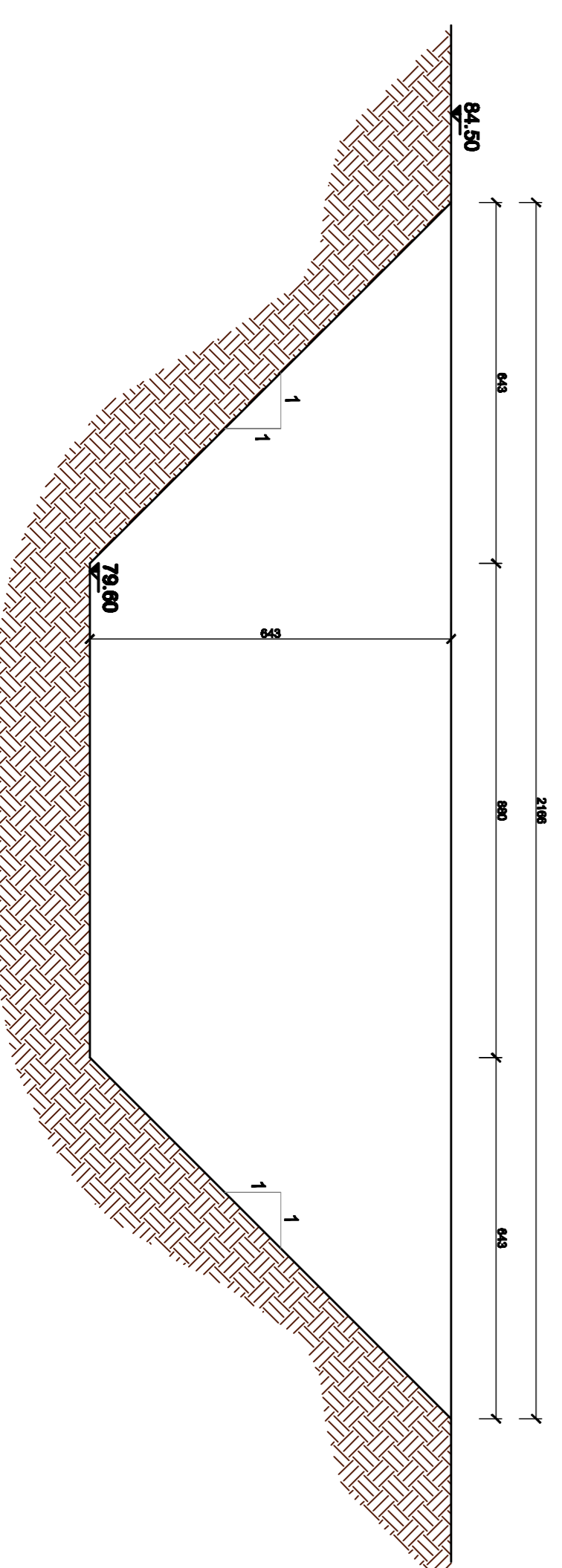
**SCHEMA SEZIONE DI POSA TUBAZIONE IN CLS DN VAF**  
Scala 1:10



**SEZIONE B-B**  
Scala 1:100



**SEZIONE A-A**  
Scala 1:100



 <b>Gruppo IS Italiane</b> Direzione Progettazione e Realizzazione Lavori			
<b>CORRIDOIO PLURIMODALE ADRIATICO</b> ITINERARIO MAGLIE - SANTA MARIA DI LEUCA S.S. N° 275 "DI S. MARIA DI LEUCA" LAVORI DI AMMODERNAMENTO E ADEGUAMENTO ALLA SEZ. B DEL D.M. 5.11.200 S.S. 16 dal km 981+000 al km 985+386 - S.S. 275 dal km 0+000 al km 37+000 1° Lotto: Dal Km 0+000 di prog. al Km 23+300 di prog.			
<b>PROGETTO DEFINITIVO</b>		COD. <b>BA21</b>	
<b>PROGETTAZIONE: ANAS - COORDINAMENTO TERRITORIALE ADRIATICA</b>			
I PROGETTI Ing. Roberto Giannocchini - Progettista e Coordinatore Ing. Simona Mastrolia - Progettista		ATTIVITÀ DI SUPERVO <b>RTP:</b> Lombardi Ingegneria S.r.l. TechProled S.r.l.	
COLLABORATORI Geom. Andrea Dell'Anna Geom. Massimo Marzano Geom. Giuseppe Delio		- Strutture - Geotecnica - Impianti	
IL DISEGNO Dott. Francesco Scopica		IL COORDINATORE IN FASE DI PROGETTAZIONE Ing. Alberto Saccomano	
IL RESPONSABILE DEL PROCEDIMENTO Ing. Giuseppe Procalatone		IL RESPONSABILE PROGETTI IMPIANTI/FUSCA Ing. Marco Manzi	
<b>09-OPERA D'ARTE MINORE</b> Vasche di prima pioggia Vasca di linea n° 2 Pianta scavi			
<b>CODICE PROGETTO</b> PROGETTO: 10503A D 1701 LIV. PROJ. N. PROJ.: ELAB. 100010102STRCP02		<b>NOME FILE</b> 100_0102_STR_CP02_A.pdf CODICE ELAB. 100010102STRCP02	
REVISIONE <b>SC</b> 1:1		REVISIONE <b>A</b>	
A REVISIONE DEL PROGETTO DEFINITIVO <i>dicembre 2018</i>			
REV.	DESCRIZIONE	DATA	REDATTO VERIFICATO APPR.