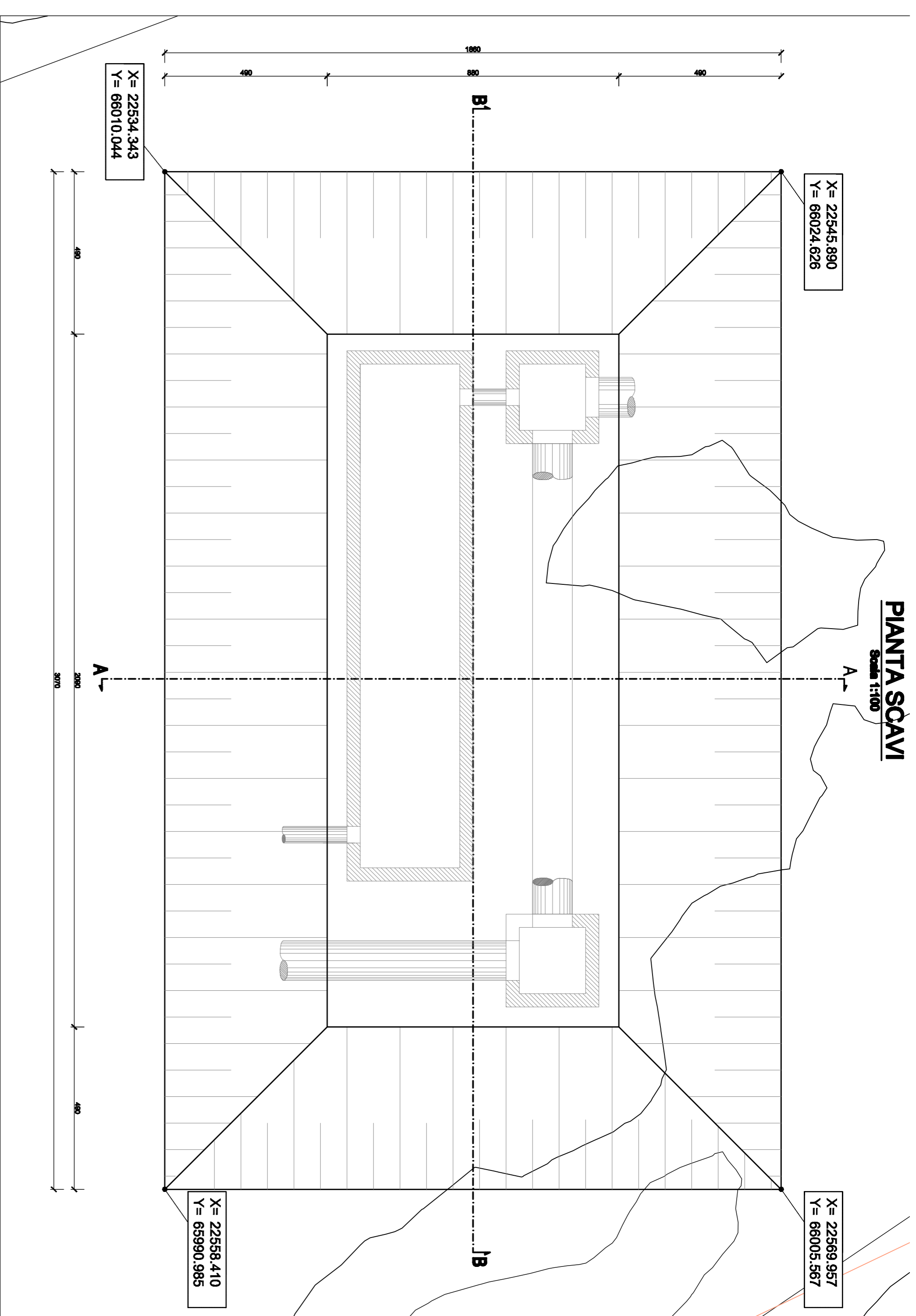
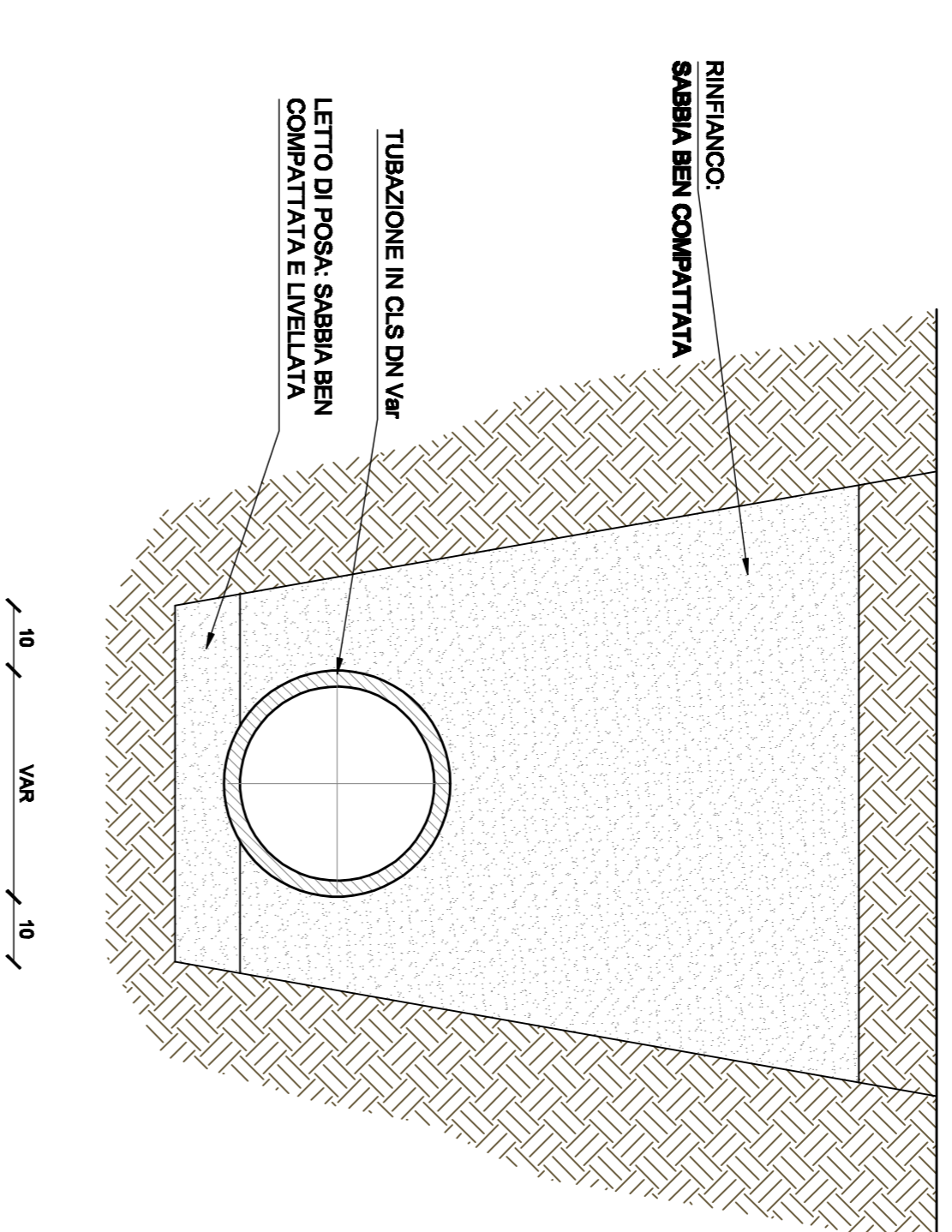



Vasca	3
Tipologia	A
Volume scavo [m ³]	1850

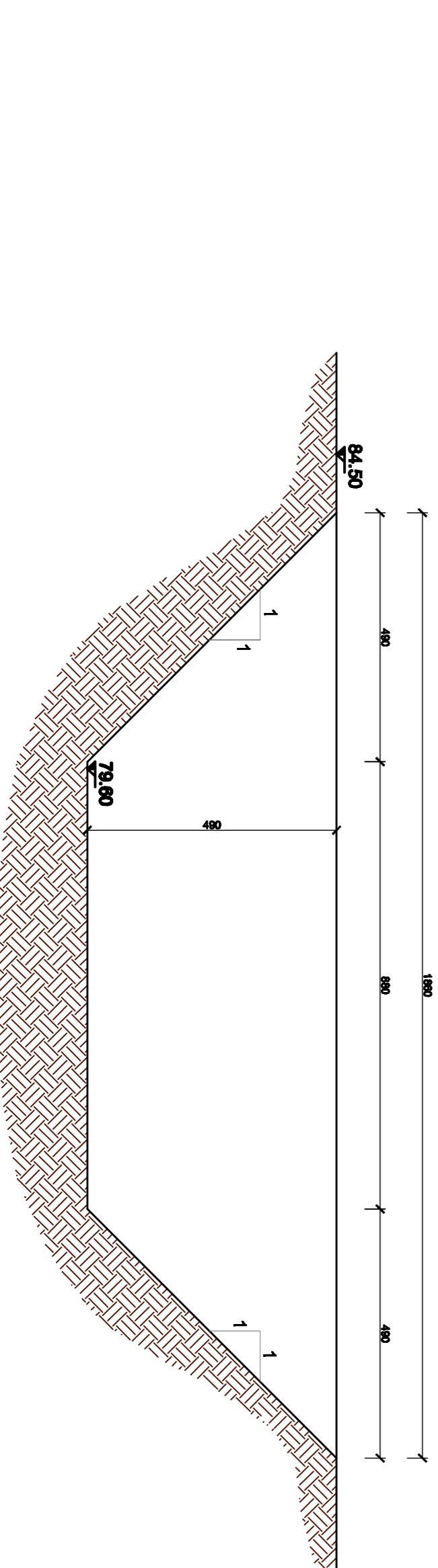
SCHEMA SEZIONE DI POSA TUBAZIONE IN CLS DN VAF
Scala 1:10



SEZIONE B-B
Scala 1:50



SEZIONE A-A
Scala 1:50



anas
GRUPPO IS ITALIANE
Direzione Progettazione e Realizzazione Lavori

CORRIDOIO PLURIMODALE ADRIATICO
ITINERARIO MAGLIE - SANTA MARIA DI LEUCA

S.S. N° 275 "DI S. MARIA DI LEUCA"
LAVORI DI AMMODERNAMENTO E ADEGUAMENTO ALLA SEZ. B DEL D.M. 5.11.200
S.S. 16 dal km 981+700 al km 985+386 - S.S. 275 dal km 0+000 al km 37+000
1° Lotto: Dal Km 0+000 di prog. al Km 23+300 di prog.

PROGETTO DEFINITIVO

COD. BA21

PROGETTAZIONE: ANAS - COORDINAMENTO TERRITORIALE ADRIATICA

PROGETTISTI Ing. Roberto LANCIONE - Progettista e Coordinatore Ing. Simone MASCULLO - Progettista	ATTIVITÀ DI SUPERVO
COLLABORATORI Geom. Andrea DELL'ANNA Geom. Massimo MARINO Geom. Giuseppe DELU'	RTP: Lombardi Ingegneria S.r.l. TechProled S.r.l.
IL DISEGNO Dott. Pasquale SCOPKA	Strutture - Geotecnica - Impianti
IL COORDINATORE IN FASE DI PROGETTAZIONE Ing. Alberto SACCOMANO	
IL RESPONSABILE DEL PROCESSIONO Ing. Giuseppe PROKALOVICH	
RESPONSABILE PROJECT MANAGEMENT PISCIA Ing. Marco MARO	

09-OPERA D'ARTE MINORE
Vasche di prima pioggia
Vasca di linea n° 3
Pianta scavi

CODICE PROGETTO PROGETTO LIV. PROJ. N. PROJ. L0503A D 1701	NOME FILE T00_0103_STR_CPO2_A.pdf	REVISIONE SC1
ELAB. L0503A D 1701	CODICE ELAB. L0503A D 1701	REVISIONE A
REVISIONE DEL PROGETTO DEFINITIVO	DATA Ottobre 2018	VERIFICATO
REVISIONE	REDAITTO	APPR.