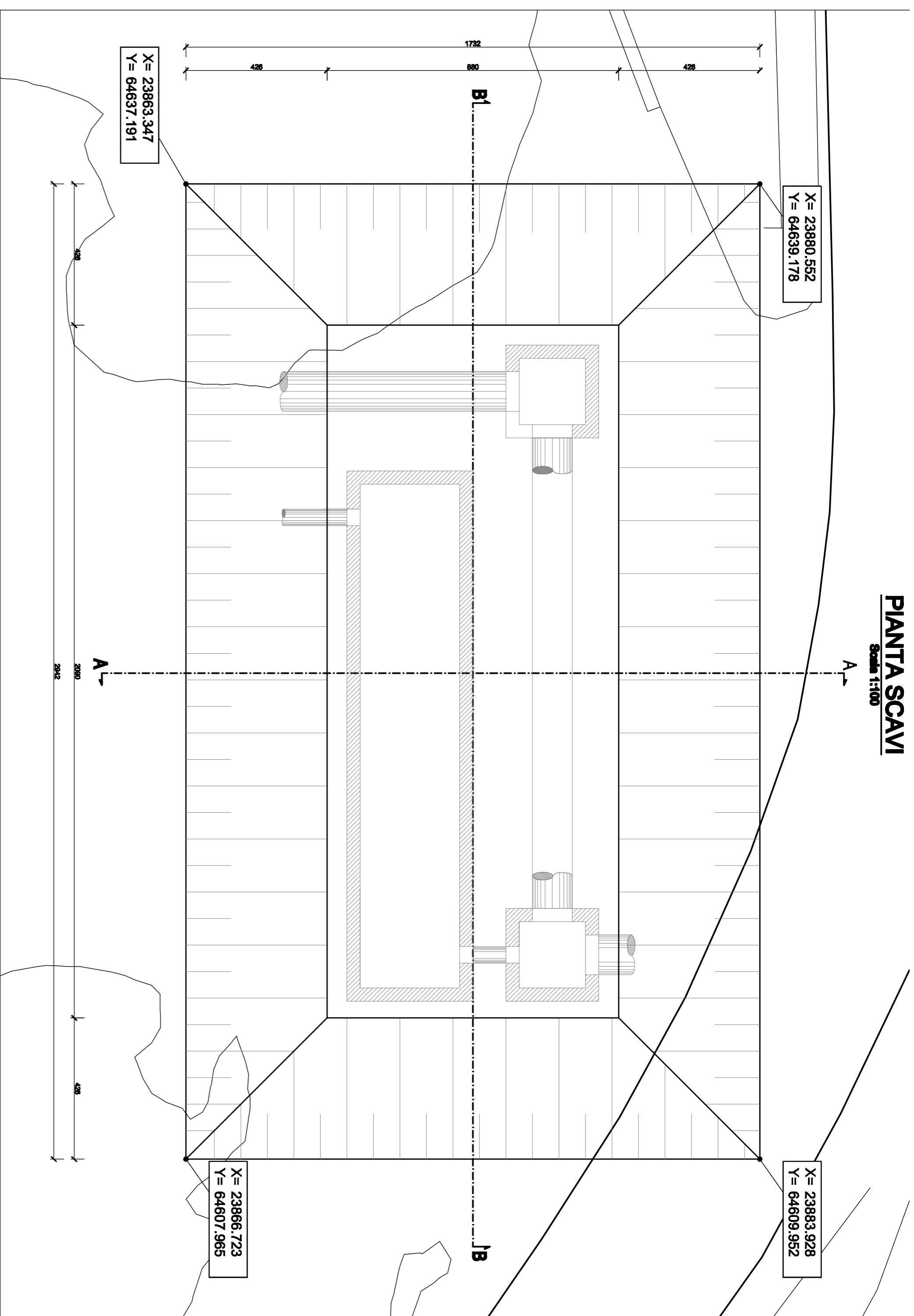


PIANTA SCAVI

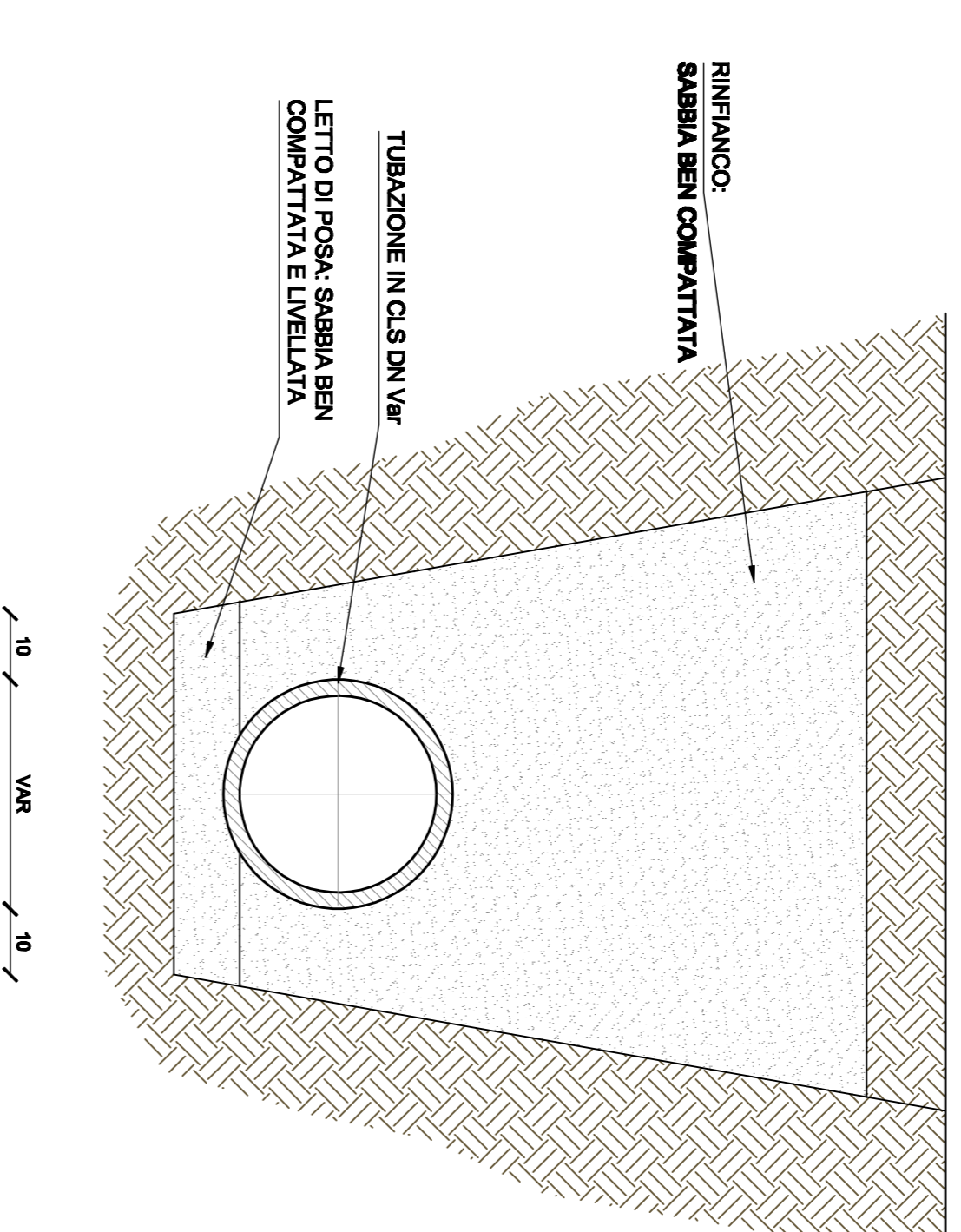
Scala 1:100



Vasca	5
Tipologia	A
Volume scavo [m ³]	1760


SCHEMA SEZIONE DI POSA TUBAZIONE IN CLS DN VAF

Scala 1:10



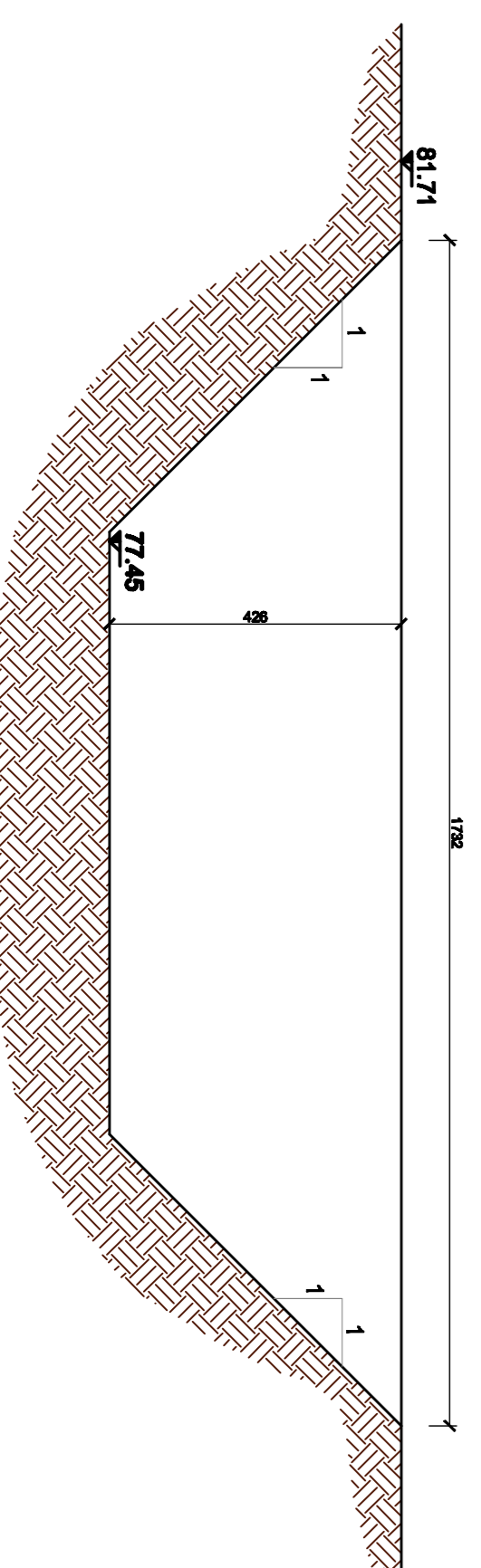
SEZIONE B-B

Scala 1:100



SEZIONE A-A

Scala 1:100



Direzione Progettazione e Realizzazione Lavori



CORRIDOIO PLURIMODALE ADRIATICO

ITINERARIO MAGLIE - SANTA MARIA DI LEUCA

S.S. N° 275 "DI S. MARIA DI LEUCA"

LAVORI DI AMMODERNAMENTO E ADEGUAMENTO ALLA SEZ. B DEL D.M. 5.11.200

S.S. 16 dal km 981+700 al km 985+386 - S.S. 275 dal km 0+000 al km 37+000

1° Lotto: Dal Km 0+000 di prog. al Km 23+300 di prog.

PROGETTO DEFINITIVO

COD. BA21

PROGETTAZIONE: ANAS - COORDINAMENTO TERRITORIALE ADRIATICA

ATTIVITÀ DI SUPERNO

PROGETTISTI
Ing. Roberto LANCIGLIOSO - Progettista e Coordinatore
Ing. Simona MASCULLO - Progettista

COLLABORATORI
Geom. Andrea DELL'ANNA
Geom. Massimo MARINO
Geom. Giuseppe DELU

RTP:
Lombardi Ingegneria S.r.l.
TechProiect S.r.l.

IL DISEGNO
Dott. Rossana SCOPKA

IL COORDINATORE IN FASE DI PROGETTAZIONE
Ing. Alberto SACCOMINI

IL RESPONSABILE DEL PROCESSIONO
Ing. Giuseppe PROKALOVICH

RESPONSABILE PROJECT MANAGEMENT PISCIA
Ing. Marco MARO

09-OPERA D'ARTE MINORE

Vasche di prima pioggia

Vasca di linea n° 5

Pianta scavi

REV.	DESCRIZIONE	DATA	REDATTO	VERIFICATO	APPR.
A	REVISIONE DEL PROGETTO DEFINITIVO	08/06/2018			

CODEX PROGETTO	NOME FILE	REVISIONE	SCA
PRODOTTO LIV. PROJ. N. PROJ. L0503A D 1701	009_0105_STR_CPO2_A.pdf	A	1:1
ELAB. CODEX T00010105STRCP02			