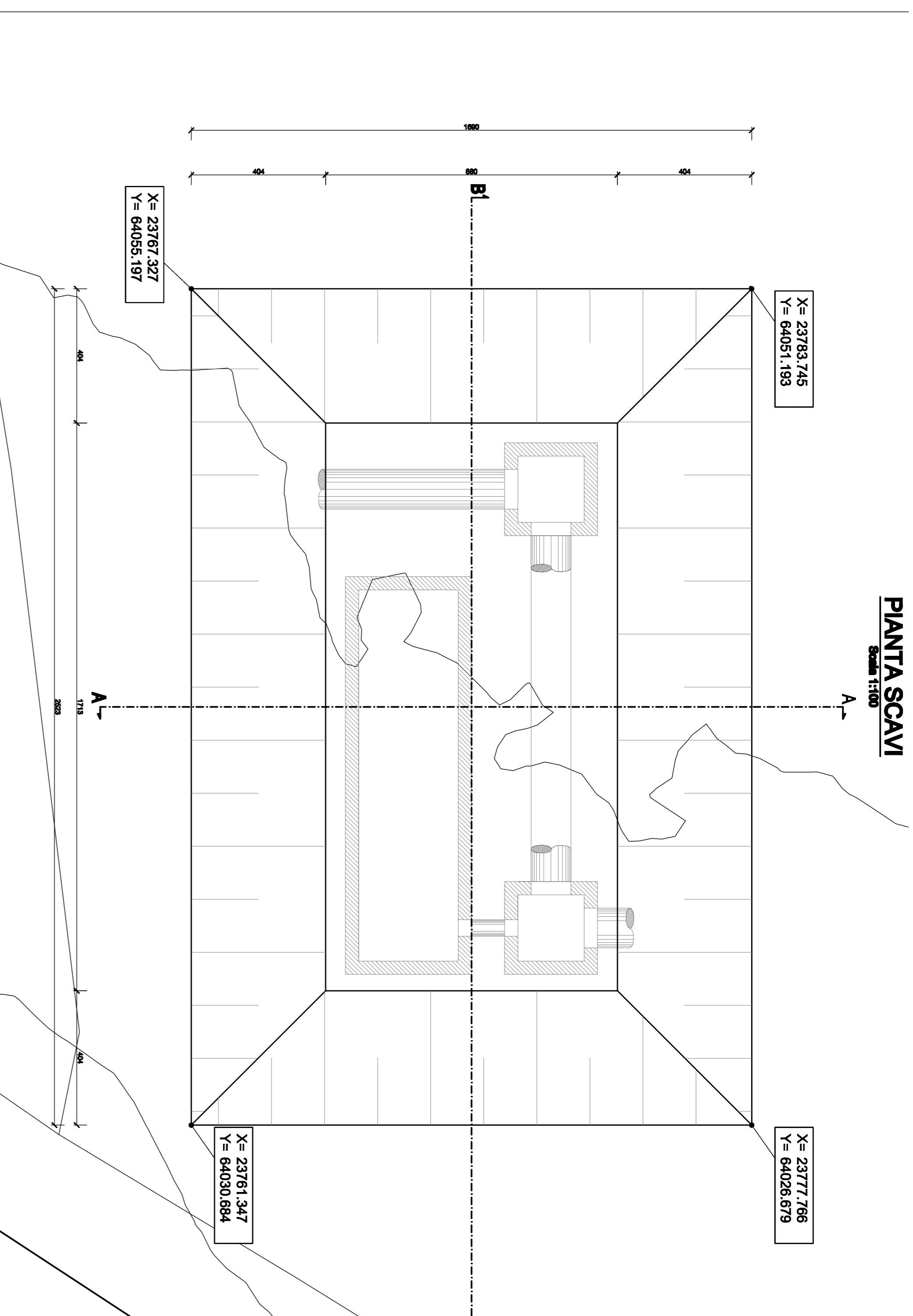




PIANTA SCAVI
Scala 1:100



SEZIONE B-B
Scala 1:100

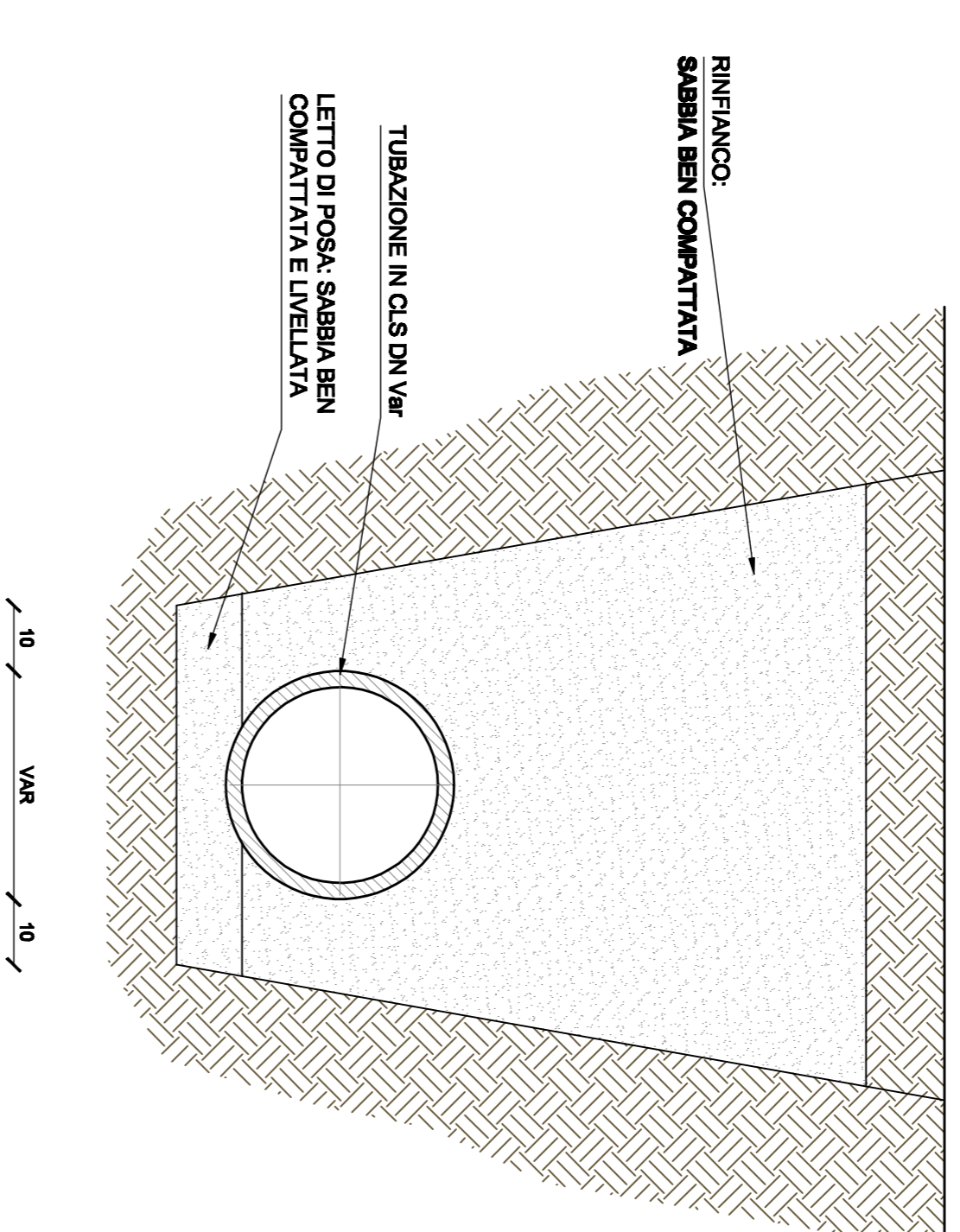


SEZIONE A-A
Scala 1:100



Vasca	6
Tipologia	B
Volume scavo [m ³]	1130

SCHEMA SEZIONE DI POSA TUBAZIONE IN CLS DN VAF
Scala 1:10



anas
GRUPPO IS ITALIANE

Direzione Progettazione e Realizzazione Lavori

90

CORRIDOIO PLURIMODALE ADRIATICO
ITINERARIO MAGLIE - SANTA MARIA DI LEUCA

S.S. N° 275 "DI S. MARIA DI LEUCA"

LAVORI DI AMMODERNAMENTO E ADEGUAMENTO ALLA SEZ. B DEL D.M. 5.11.200

S.S. 16 dal km 981+700 al km 985+386 - S.S. 275 dal km 0+000 al km 37+000

1° Lotto: Dal Km 0+000 di prog. al Km 23+300 di prog.

PROGETTO DEFINITIVO

COD. BA21

PROGETTAZIONE: ANAS - COORDINAMENTO TERRITORIALE ADRIATICA

I PROGETTI: Ing. Roberto Giannico - Progettista e Coordinatore
Ing. Simone Mastrolia - Progettista

COLLABORATORI: Geom. Andrea Dell'Anna - Geom. Massimo Marzino - Geom. Giuseppe Dell'Utri
RTP: Lombardi Ingegneria S.r.l. - Strutture
TechProled S.r.l. - Geotecnica e Impianti

IL DISEGNO: Dott. Francesco Scorsica

IL COORDINATORE IN FASE DI PROGETTAZIONE: Ing. Alberto Scorsica

IL RESPONSABILE DEL PROCEDIMENTO: Ing. Giuseppe Procalatone

RESPONSABILE PROGETTI IMMOBILIARI PUGLIA: Ing. Marco Marz

09-OPERA D'ARTE MINORE

Vasche di prima pioggia

Vasca di linea n° 4

Pianta scavi

CODICE PROGETTO		NOME FILE		REVISIONE		SC	
PRODOTTO: LIV. PROJ. N. PROJ. 0503A D 1701		TOO_0104_STR_CP02_A.pdf		A		1:1	
ELAB. 000104STRCP02		CODICE ELAB. 000104STRCP02					
A	REVISIONE DEL PROGETTO DEFINITIVO	DATA	08/06/2018	REDAITTO		VERIFICATO	
REV.	DESCRIZIONE	DATA		REDAITTO		VERIFICATO	APPR.