INQUADRAMENTO PLANIMETRICO VASCA 8 TIPO A

Scala 1:100

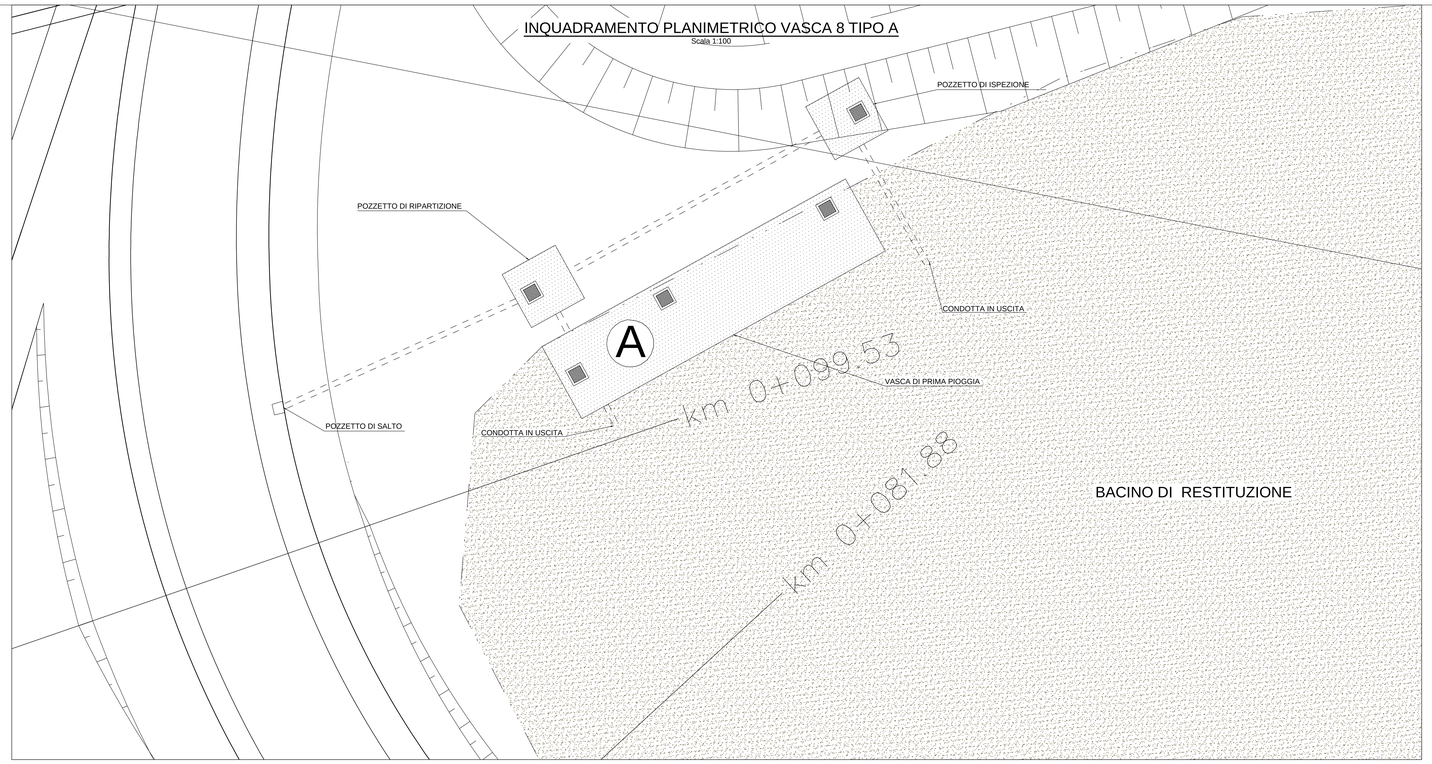

PIANTA

Scala 1:50

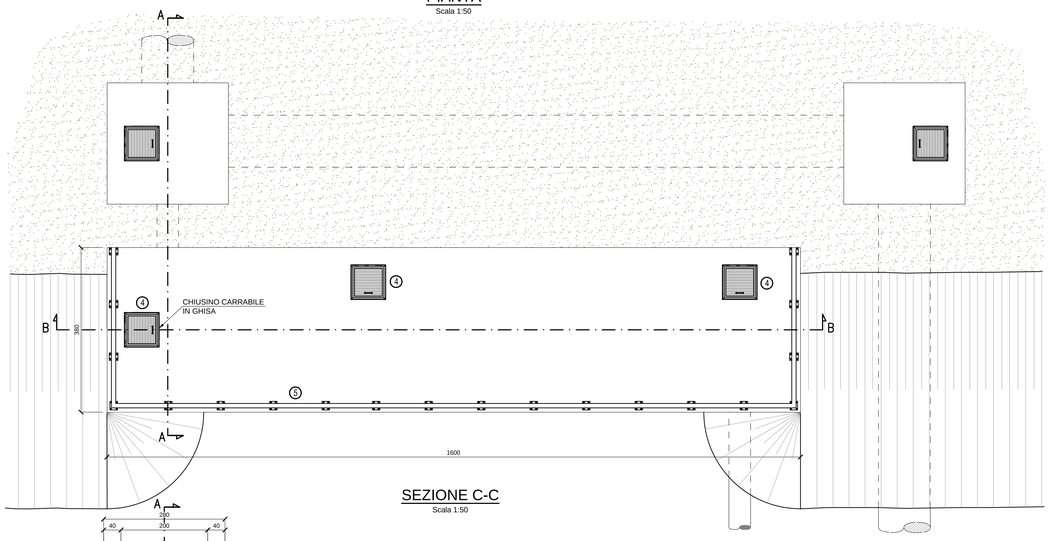

SEZIONE C-C

Scala 1:50

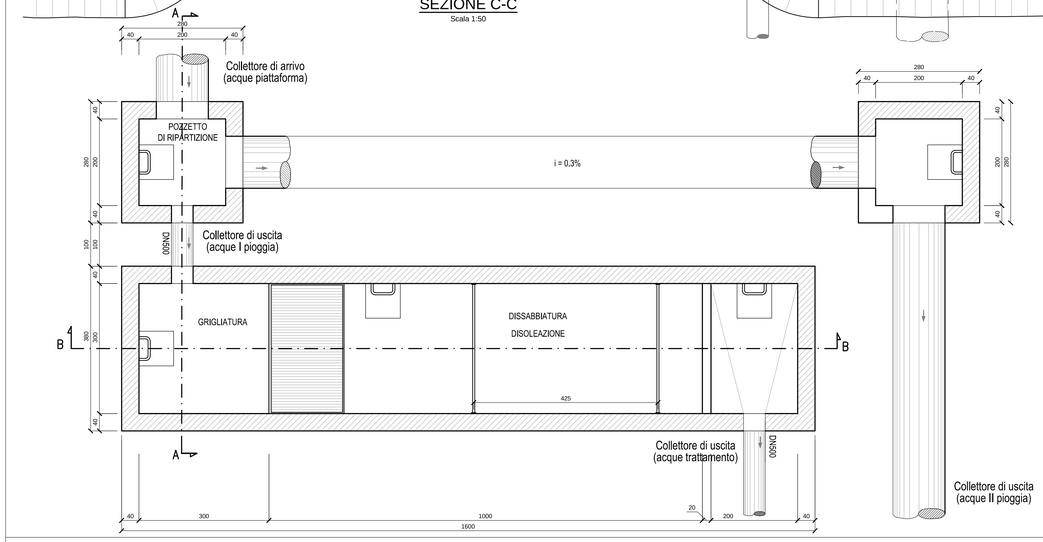

SEZIONE B-B

Scala 1:50

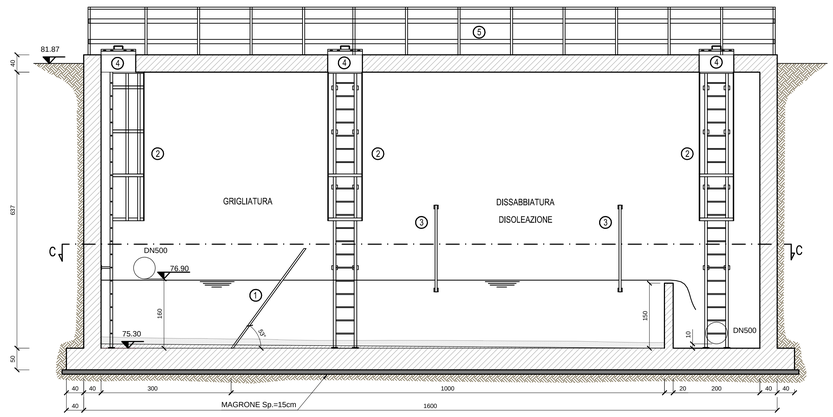

SEZIONE A-A

Scala 1:50

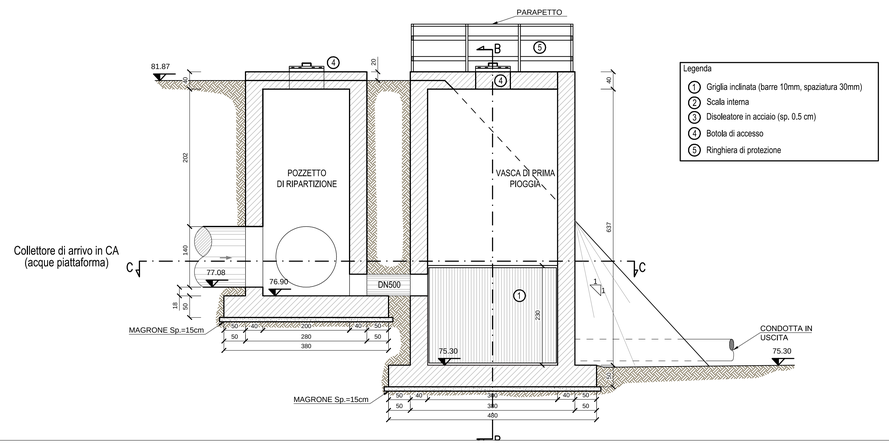

Legenda

1. Grigliа inclinata (barre 10mm, spaziatura 30mm)
2. Scala interna
3. Disoleatore in acciaio (sp. 0.5 cm)
4. Botola di accesso
5. Ringhiera di protezione

MATERIALI

Calcestruzzi

MAGRONE	C12/15 Rck >=15 MPa
FONDAZIONE ELEVAZIONE	CLASSE D'ESPOSIZIONE: XC3 C28/35 Rck >=35MPa classe minima di consistenza S4 rapporto A/C <=0.55 Dosaggio minimo cemento 320Kg/mc

Acciai da C.A.

TIPO B450C saldabile (ex FeB44k saldabile) (6<Ø≤40)	fynom=450 N/mmq ftnom=540 N/mmq fyk≥fynom frattile 5% ftk≥ftnom frattile 5% 1.15≤(ft/fy)k<1.35 frattile 10% (fy/fynom)k≤1.25 frattile 10% Allungamento (Agt)k≥7.5% frattile 10%
Reti e tralicci elettrosaldati TIPO B450A	fyk≥ 450 N/mmq ftk ≤ 540 N/mmq (ftk/fyk) ≥ 1.05

Elemento	Copriferro (cm)
STRUTTURE CONTROTERRA	4.0

INCIDENZA ARMATURA: 130 Kg/mc

DETTAGLIO A
PARAPETTO CON PARAPIEDE

Scala 1:25

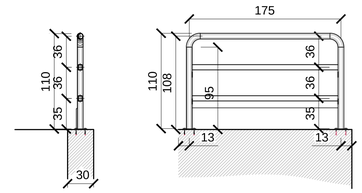

SCHEMA ATTACCO CONDOTTA DI SCARICO - VASCA DI PRIMA PIOGGIA

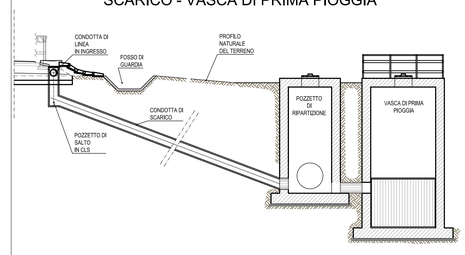

SCHEMA VASCA DI PRIMA PIOGGIA

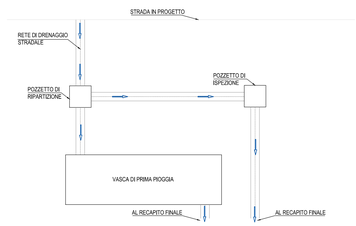

anas GRUPPO FS ITALIANE — Direzione Progettazione e Realizzazione Lavori

CORRIDOIO PLURIMODALE ADRIATICO
ITINERARIO MAGLIE - SANTA MARIA DI LEUCA
S.S. N° 275 "DI S. MARIA DI LEUCA"
LAVORI DI AMMODERNAMENTO E ADEGUAMENTO ALLA SEZ. B DEL D.M. 5.11.2001
S.S. 16 dal km 981+700 al km 985+386 - S.S. 275 dal Km 0+000 al km 37+000
1° Lotto: Dal Km 0+000 di prog. al Km 23+300 di prog.

PROGETTO DEFINITIVO — COD. BA283

PROGETTAZIONE: ANAS - COORDINAMENTO TERRITORIALE ADRIATICA

I PROGETTISTI
Ing. Alberto SANCHIRICO – Progettista e Coordinatore
Ing. Simona MASCIULLO – Progettista

COLLABORATORI
Geom. Andrea DELL'ANNA
Geom. Massimo MARTINO
Geom. Giuseppe CALO'

IL GEOLOGO
Dott. Pasquale SCORCIA

IL COORDINATORE IN FASE DI PROGETTAZIONE
Ing. Alberto SANCHIRICO

IL RESPONSABILE DEL PROCEDIMENTO
Ing. Gianfranco PAGLIALUNGA

RESPONSABILE PROJECT MANAGEMENT PUGLIA
Ing. Nicola MARZI

ATTIVITA' DI SUPPORTO
RTP:
Lombardi Ingegneria S.r.L. – Strutture
TechProject S.r.L. – Geotecnico, Impianti

09-OPERA D'ARTE MINORE

Vasche di prima pioggia
Vasca di linea n° 8
Inquadramento Planimetrico, Planta e Sezioni

CODICE PROGETTO (PROGETTO / LIV. PROG. / N. PROG.)	NOME FILE	REVISIONE	SCALA:
LO503A D 1701	T00_OIOB__STR_CPO1_A.pdf CODICE ELAB. T00OIOBSTRCP01	A	1:100

REV.	DESCRIZIONE	DATA	REDATTO	VERIFICATO	APPROVATO
A	REVISIONE DEL PROGETTO DEFINITIVO	Ottobre 2016			