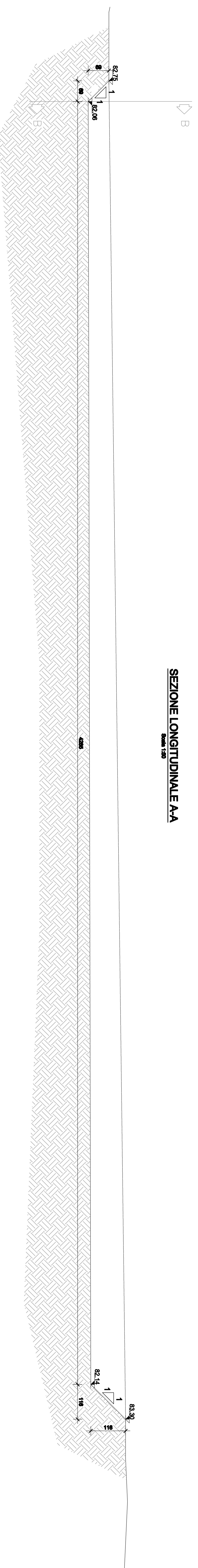



PLANIMETRIA
Scala: 1:500


SEZIONE LONGITUDINALE A-A
Scala: 1:500



SEZIONE B-B
Scala: 1:500



TOMBINO	5
TIPOLOGIA	5 scat. 1mx0,5m
PK	2+282,22
VOLUME SCAVO [m ³]	355,66

 Direzione Progettazione e Realizzazione Lavori			
CORRIDOIO PLURIMODALE ADRIATICO			
ITINERARIO MAGLIE - SANTA MARIA DI LECCE			
LAVORI DI AMMODERNAMENTO E ADEGUAMENTO ALLA SEZ. 8 DEL D.M. 5.11.2001			
1° LOTTO: Dal Km 0+000 di prog. al Km 2+300 di prog.			
PROGETTO DEFINITIVO			COG. BACS
PROGETTISTI: Ing. Arnaldo Scudato - Progettista e Coordinatore		ITERPRETE E REDATTORE: RTF - Lambard Ingegneria S.r.l. - TechnoFog S.r.l.	
COLLABORATORE ELENCA: Geom. Massimo Venturoli Geom. Stefano De Gennaro Ing. Massimo Scudato		AUTORE DEL PROGETTO: Ing. Arnaldo Scudato	
1. PROGETTO			
2. APPROVAZIONE DEL PROGETTO		AUTORE DEL PROGETTO: Ing. Arnaldo Scudato	
3. APPROVAZIONE DEL PROGETTO			
4. APPROVAZIONE DEL PROGETTO		AUTORE DEL PROGETTO: Ing. Arnaldo Scudato	
5. APPROVAZIONE DEL PROGETTO			
6. APPROVAZIONE DEL PROGETTO		AUTORE DEL PROGETTO: Ing. Arnaldo Scudato	
7. APPROVAZIONE DEL PROGETTO			
8. APPROVAZIONE DEL PROGETTO		AUTORE DEL PROGETTO: Ing. Arnaldo Scudato	
9. APPROVAZIONE DEL PROGETTO			
10. APPROVAZIONE DEL PROGETTO		AUTORE DEL PROGETTO: Ing. Arnaldo Scudato	
09-OPERE D'ARTE MINORI			
5-Attraversamenti Idraulici			
Tombino 5			
Pianta scavi			
CONFEZIONE: Lit. mod. N. 1001		REGIONE: CALABRIA	
PROGETTO: TOPOLOGIA STR. CAP. L.A.B. 100		SCALE: 1:500	
AUTORE: Arnaldo Scudato		DATA: 10/05/2011	
REVISIONE DEL PROGETTO DEFINITIVO		REVISIONE: A	
REV.	DESCRIZIONE	DATA	VERIFICATO / APPROVATO