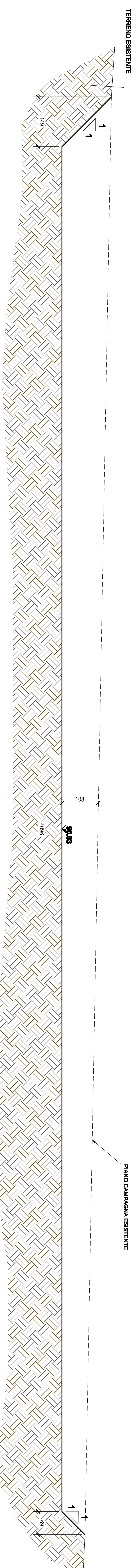


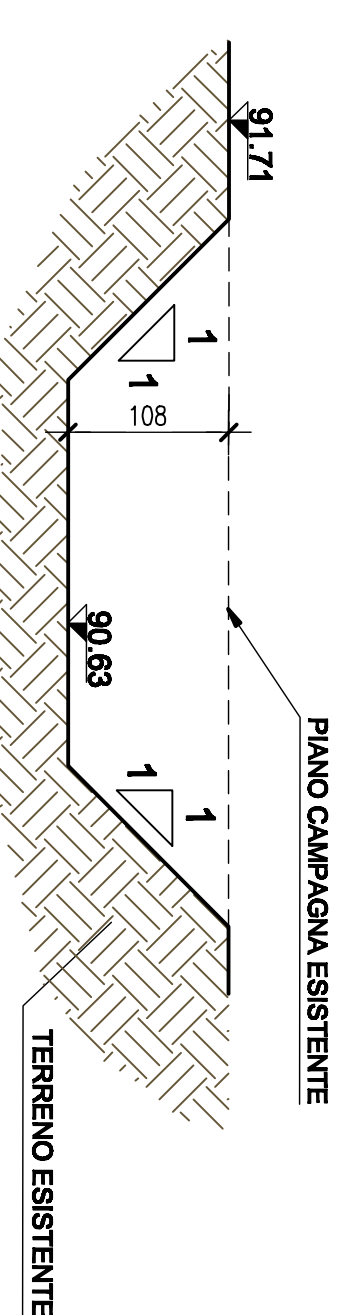
**PLANIMETRIA**  
Scala 1:50



**SEZIONE A-A**  
Scala 1:50



<b>TOMBINO</b>	<b>9</b>
<b>TIPOLOGIA</b>	<b>DN11500</b>
<b>PK</b>	<b>SC5721.0+391.32</b>
<b>VOLUME SCAVO [m<sup>3</sup>]</b>	<b>163,02</b>

**SEZIONE B-B**  
Scala 1:50



 <b>Direzione Progettazione e Realizzazione Lavori</b>			
<b>CORRIDOIO PLURIMODALE ADRIATICO</b> <b>ITINERARIO MAGLIE - SANTA MARIA DI LEUCA</b> <b>S.S. N° 275 "DI S. MARIA DI LEUCA"</b> <b>LAVORI DI AMMODERNAMENTO E ADEGUAMENTO ALLA SEZ. B DEL D.M. 5.11.2001</b> <small>S.S. da Km 981+700 al km 983+86 - S.S. 275 dal km 980 al km 970+00</small> <b>1° LOTTO: Dal Km 0+000 di prog. al Km 2+300 di prog.</b>			
<b>PROGETTAZIONE:</b> ANAS - <a href="mailto:CONTRATTAMENTO@TERMINOESISTENTE.ADRATICA">CONTRATTAMENTO@TERMINOESISTENTE.ADRATICA</a>		<b>CON:</b> BAZES	
<b>PROGETTO:</b> <small>Per Azioni: INGEGNERIA - Progettazione e Coordinamento</small> <small>Per Servizi: INGEGNERIA - Progettazione e Coordinamento</small>		<b>ITER:</b> 9 - SEMPLICE	
<b>COLLABORATORI:</b> <small>Ing. Roberto VENTURA</small> <small>Ing. Roberto VENTURA</small> <small>Ing. Roberto VENTURA</small> <small>Ing. Roberto VENTURA</small>		<b>RTP:</b> <b>Lombardi Ingegneria S.r.l.</b> - <small>Progettazione</small> <b>TechnoProjet S.r.l.</b> - <small>Progettazione</small>	
<b>1. DESCRIZIONE:</b> <small>DESCRIZIONE</small> <small>Desc. Progetto</small> <small>Desc. Progetto</small>		<b>2. CONTENUTO:</b> <small>CONTENUTO</small> <small>Cont. Progetto</small>	
<b>3. APPROVAZIONE:</b> <small>APPROVAZIONE</small> <small>Appr. Progetto</small>		<b>4. APPROVAZIONE:</b> <small>APPROVAZIONE</small> <small>Appr. Progetto</small>	
<small>REPRODUCTION OF THIS DOCUMENT IS PROHIBITED WITHOUT THE WRITTEN PERMISSION OF THE AUTHOR.</small>			
<b>09-OPERE D'ARTE MINORI</b> <b>5-Attraversamenti Idraulici</b> <b>Tombino 9</b> <b>Planta scavi</b>		<b>REGIONE:</b> <b>BAZES</b> <b>SCALE:</b> <b>1:50</b>	
<b>CONFE PROGETTO</b> <small>PROGETTO</small> <small>PROGETTO</small> <small>PROGETTO</small> <small>PROGETTO</small>		<b>REGIONE:</b> <b>BAZES</b> <b>SCALE:</b> <b>1:50</b>	
<b>REVISIONI DEL PROGETTO DEFINITIVO</b> <small>REVISIONI DEL PROGETTO DEFINITIVO</small> <small>REVISIONI DEL PROGETTO DEFINITIVO</small> <small>REVISIONI DEL PROGETTO DEFINITIVO</small>		<b>REVISIONI DEL PROGETTO DEFINITIVO</b> <small>REVISIONI DEL PROGETTO DEFINITIVO</small> <small>REVISIONI DEL PROGETTO DEFINITIVO</small> <small>REVISIONI DEL PROGETTO DEFINITIVO</small>	
<b>REV. DESCRIZIONE</b>		<b>DATA</b> <b>REVISIONI</b> <b>APPROVAZIONE</b>	

<b>09-OPERE D'ARTE MINORI</b> <b>5-Attraversamenti Idraulici</b> <b>Tombino 9</b> <b>Planta scavi</b>		<b>REGIONE:</b> <b>BAZES</b> <b>SCALE:</b> <b>1:50</b>	
<b>CONFE PROGETTO</b> <small>PROGETTO</small> <small>PROGETTO</small> <small>PROGETTO</small> <small>PROGETTO</small>		<b>REGIONE:</b> <b>BAZES</b> <b>SCALE:</b> <b>1:50</b>	
<b>REVISIONI DEL PROGETTO DEFINITIVO</b> <small>REVISIONI DEL PROGETTO DEFINITIVO</small> <small>REVISIONI DEL PROGETTO DEFINITIVO</small> <small>REVISIONI DEL PROGETTO DEFINITIVO</small>		<b>REVISIONI DEL PROGETTO DEFINITIVO</b> <small>REVISIONI DEL PROGETTO DEFINITIVO</small> <small>REVISIONI DEL PROGETTO DEFINITIVO</small> <small>REVISIONI DEL PROGETTO DEFINITIVO</small>	
<b>REV. DESCRIZIONE</b>		<b>DATA</b> <b>REVISIONI</b> <b>APPROVAZIONE</b>	