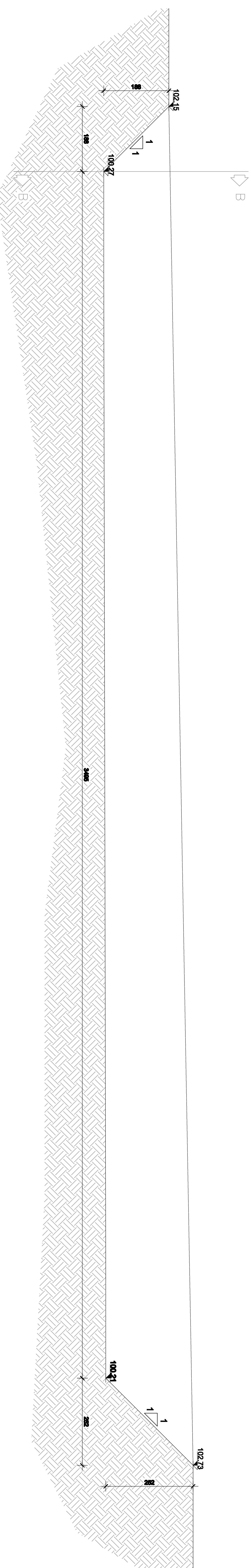
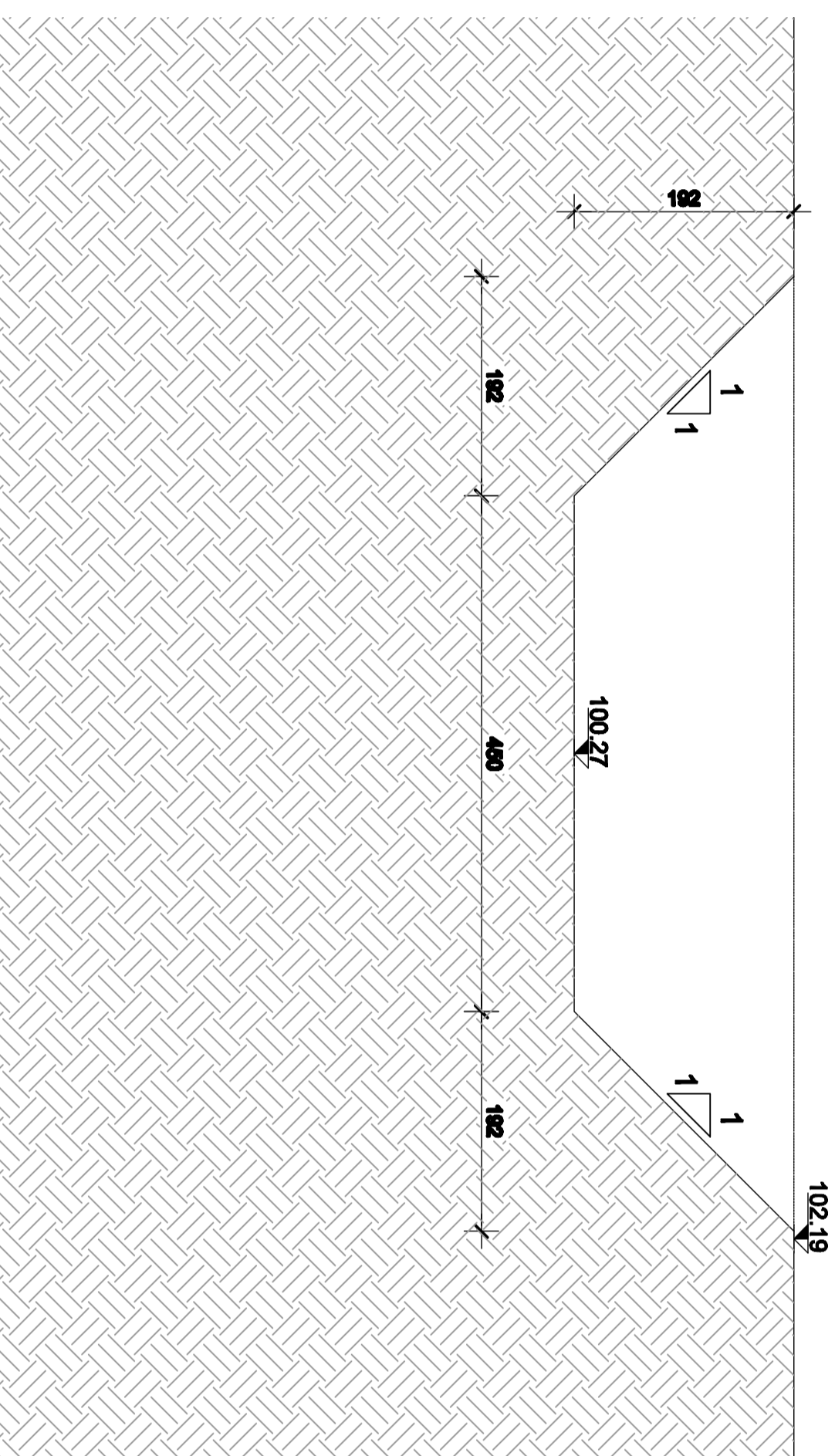


PLANIMETRIA
Scala 1:500


SEZIONE LONGITUDINALE A-A
Scala 1:50




SEZIONE B-B
Scala 1:50



TOMBINO	11
TIPOLOGIA	scat. 2mX0,8m
PK	10+201,05
VOLUME SCAVO [m³]	544,74



Direzione Progettazione e Realizzazione Lavori



CORRIDOIO PLURIMODALE ADRIATICO
ITINERARIO MAGLIE - SANTA MARIA DI LEUCA
 S.S. N° 275 "DI S. MARIA DI LEUCA"
LAVORI DI AMMODERNAMENTO E ADEGUAMENTO ALLA SEZ. B DEL D.M. 5.11.2001
 S.S. da Km 981+700 al km 981+800 e S.S. 275 dal km 234+500 al km 234+600
 1° Lotto: Dal Km 0+000 di prog. al Km 23+500 di prog.

PROGETTO DEFINITIVO

PROGETTAZIONE: ANAS - CONTRATTAMENTO@TRANSREGIONALE.ADRIATICA COG. BAZZ

PROGETTO: Ing. Alessio Sestini - Progettista e Coordinatore
 Ing. Simone Baccillo - Progettista

COLLABORATORI ELENCAZIONE: Ing. Riccardo Sestini - Progettista
 Dott. Roberto Venturoli - Geom. Roberto Venturoli - Geom. Roberto Venturoli - Geom. Roberto Venturoli - Geom. Roberto Venturoli

REDAZIONE: Ing. Riccardo Sestini - Progettista
 Dott. Roberto Venturoli - Geom. Roberto Venturoli - Geom. Roberto Venturoli - Geom. Roberto Venturoli - Geom. Roberto Venturoli

COORDINATORE IN CARICHI DI PROGETTAZIONE: Ing. Alessio Sestini
REDAZIONE: Ing. Alessio Sestini
REVISIONI: Ing. Riccardo Sestini
REVISIONI: Ing. Riccardo Sestini
REVISIONI: Ing. Riccardo Sestini

09-OPERE D'ARTE MINORI
5-Attraversamenti Idraulici
Tombino 11
 Pianta scavi

CODICE PROGETTO	NOME FILE	REGIONE	SCALA
PROGETTO	09_01111_STR_CP01_AABP	A	1/50
PRODOTTO	09_01111_STR_CP01_AABP		
CONFERMATO	09_01111_STR_CP01_AABP		
REVISIONI			
A	REVISIONE DEL PROGETTO DEFINITIVO	09/08/2019	
REV.	DESCRIZIONE	DATA	RELAZIONO / APPROVAZIONE