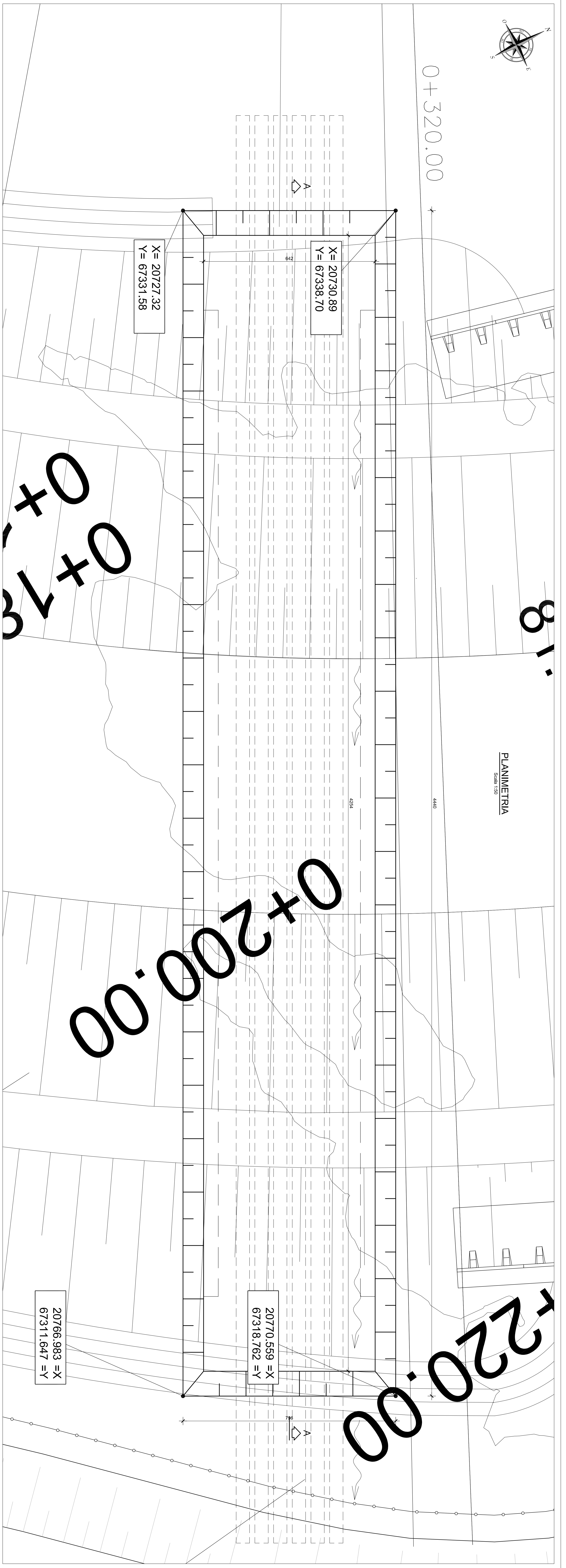
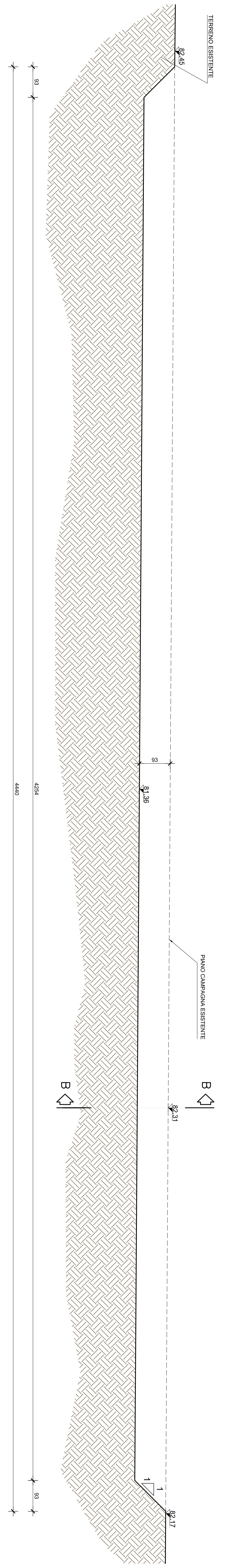


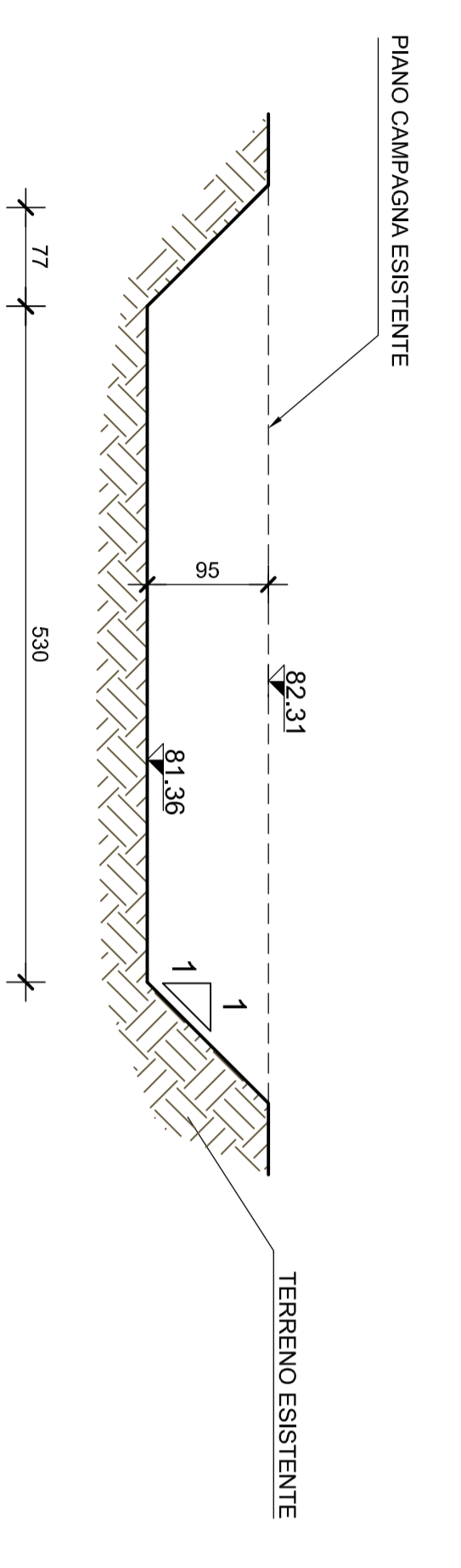
PLANIMETRIA
Scala 1:50





SEZIONE LONGITUDINALE A-A
Scala 1:50



SEZIONE B-B
Scala 1:50



TOMBINO	PAI svincolo 1
TIPOLOGIA	6 DNS500
PK	0+320,00
VOLUME DI SCAVO [m ³]	290,54

 Sanas <small>GRUPPO IRI ITALIANE</small> <i>Direzione Progettazione e Realizzazione Lavori</i>			
CORRIDOIO PLURIMODALE ADRIATICO ITINERARIO MAGLIE - SANTA MARIA DI LIEUCA			
S.S. N° 275 - DI S. MARIA DI LIEUCA			
LAVORI DI AMMODERNAMENTO E ADEGUAMENTO ALLA SEZ. B DEL D.M. 5.11.2001			
S.S. 18 del km 0+1700 al km 0+388 - S.S. 275 del km 0+000 al km 0+400			
1° Lotto: Dal km 0+000 di prog. al km 23+300 di prog.			
PROGETTO DEFINITIVO		cod. 8A283	
PROGETTAZIONE: ADM@CONSORZIOINTERREGIONALEADRIATICO.IT			
PROGETTISTA Ing. Simona MOCILLO - Progettista - Consulente		AUTORE O STAMPATORE RTP Lombardi Ingegneria S.r.l. TechProject S.r.l.	
COLLABORATORI Geom. Maria ELENA Geom. Massimo Geom. Giuseppe CALI*		AUTORE RTP Lombardi Ingegneria S.r.l. TechProject S.r.l.	
% CONTRIBUTO Dati: Progettista: 50% Dati: Collaboratori: 50%		AUTORE RTP Lombardi Ingegneria S.r.l. TechProject S.r.l.	
PROGETTISTI PER IL PROGETTO DEFINITIVO Ing. Simona MOCILLO Ing. Giuseppe CALI		AUTORE RTP Lombardi Ingegneria S.r.l. TechProject S.r.l.	
09-OPERE D'ARTE MINORI 5-Attraversamenti idraulici Tombino 23 PAI Vasca 1 Pianta scavi			
CODICE PROGETTO NOME FILE MATERIALE CODICE ELEM. ELEM.		MATERIALE TITOLO, DATA, STR., CONTI, A, AFF. CODICE ELEM.	
REVISIONE DEL PROGETTO DEFINITIVO		REVISIONE SCALE 1:50	
REQ. DESCRIZIONE		DATA REVISIONE VERIFICAZIONE APPROVATO	