PLANIMETRIA
Scala 1:50

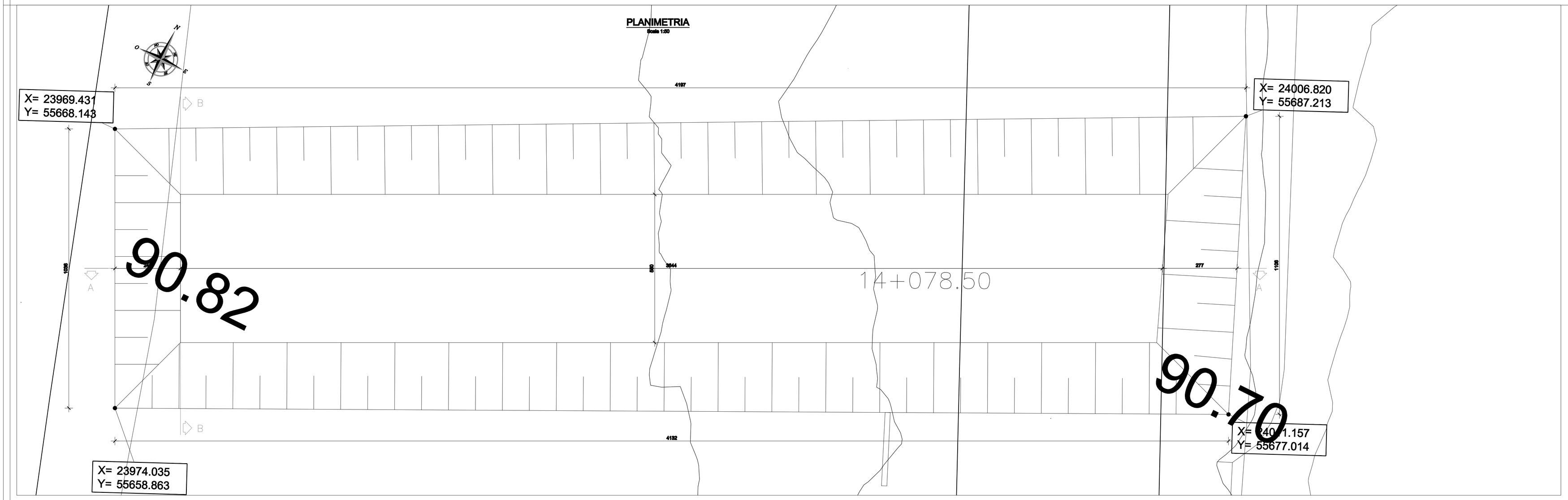

SEZIONE LONGITUDINALE A-A
Scala 1:50

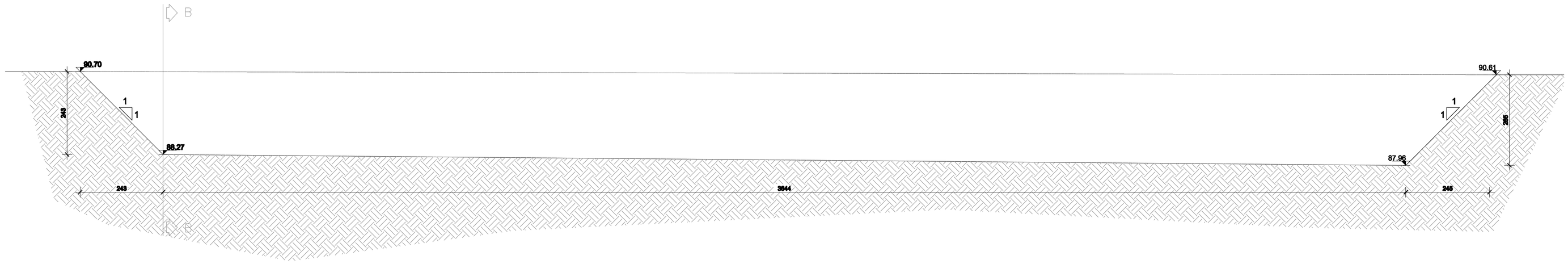

TOMBINO	15bis
TIPOLOGIA	scat. 3mx0,8m
PK	14+078,50
VOLUME SCAVO [m^3]	800,52

SEZIONE B-B
Scala 1:50

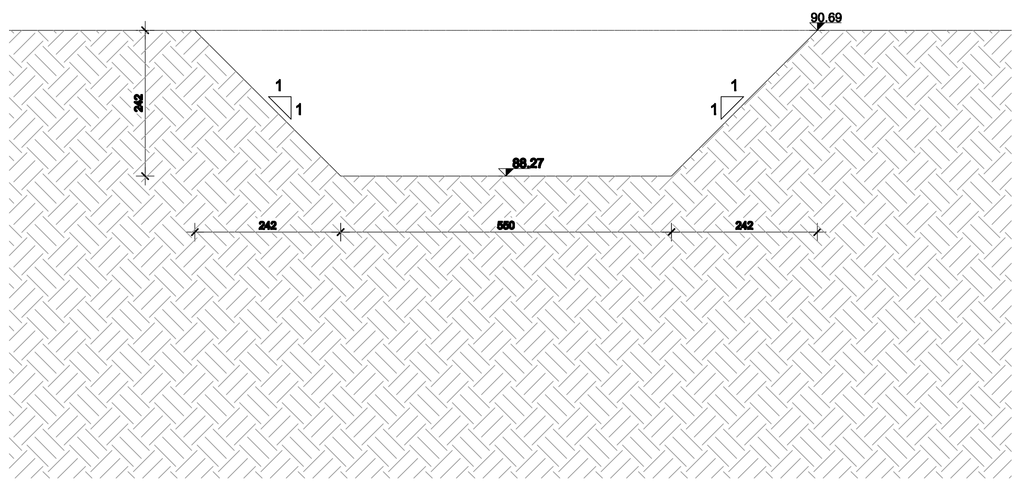

anas GRUPPO FS ITALIANE — Direzione Progettazione e Realizzazione Lavori

CORRIDOIO PLURIMODALE ADRIATICO
ITINERARIO MAGLIE - SANTA MARIA DI LEUCA
S.S. N° 275 "DI S. MARIA DI LEUCA"
LAVORI DI AMMODERNAMENTO E ADEGUAMENTO ALLA SEZ. B DEL D.M. 5.11.2001
S.S. 16 dal km 981+700 al km 985+386 - S.S. 275 dal Km 0+000 al km 37+000
1° Lotto: Dal Km 0+000 di prog. al Km 23+300 di prog.

PROGETTO DEFINITIVO — COD. BA283

PROGETTAZIONE: ANAS - COORDINAMENTO TERRITORIALE ADRIATICA

I PROGETTISTI
Ing. Alberto SANCHIRICO – Progettista e Coordinatore
Ing. Simone MASCIULLO – Progettista
COLLABORATORI
Geom. Andrea DELL'ANNA
Geom. Massimo MARTANO
Geom. Giuseppe CALO'
IL GEOLOGO
Dott. Pasquale SCORCIA
IL COORDINATORE IN FASE DI PROGETTAZIONE
Ing. Alberto SANCHIRICO
IL RESPONSABILE DEL PROCEDIMENTO
Ing. Gianfranco PAGLIALUNGA
RESPONSABILE PROJECT MANAGEMENT PUGLIA
Ing. Nicola MANZI

ATTIVITA' DI SUPPORTO
RTP:
Lombardi Ingegneria S.r.L. – Strutture
TechProject S.r.L. – Geotecnico – Impianti

09-OPERE D'ARTE MINORI
5-Attraversamenti idraulici
Tombino 15bis
Pianta scavi

CODICE PROGETTO (PROGETTO / LIV. PROG. / N. PROG.)	NOME FILE	REVISIONE	SCALA:
LQ503A D 1701	T00_TM25_STR_CP01_A.pdf CODICE ELAB. T00TM25STRCP01	A	Varie

REV.	DESCRIZIONE	DATA	REDATTO	VERIFICATO	APPROVATO
A	REVISIONE DEL PROGETTO DEFINITIVO	Ottobre 2018			