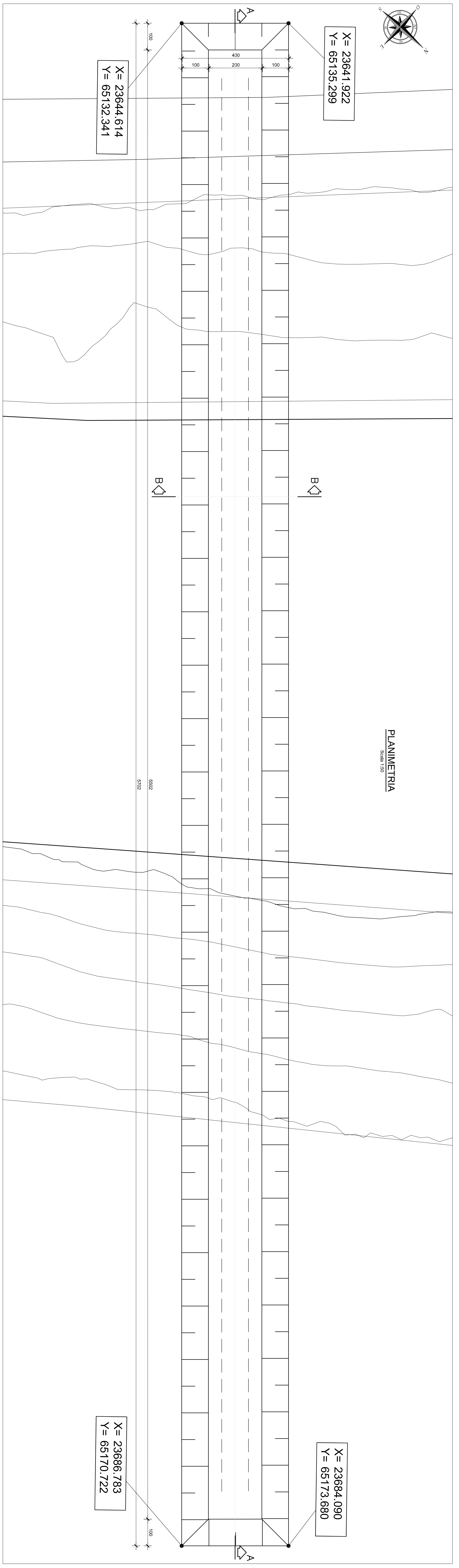
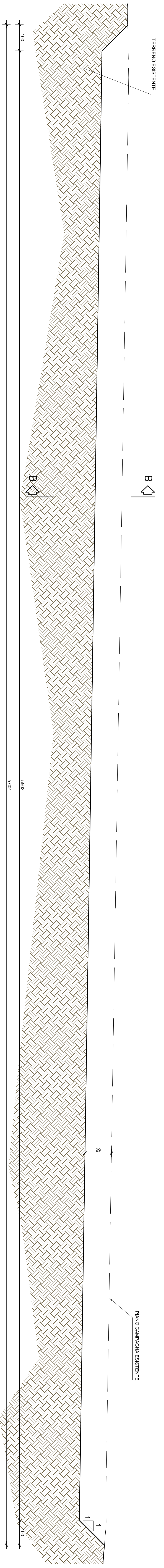


X = 23641.922  
Y = 65135.299

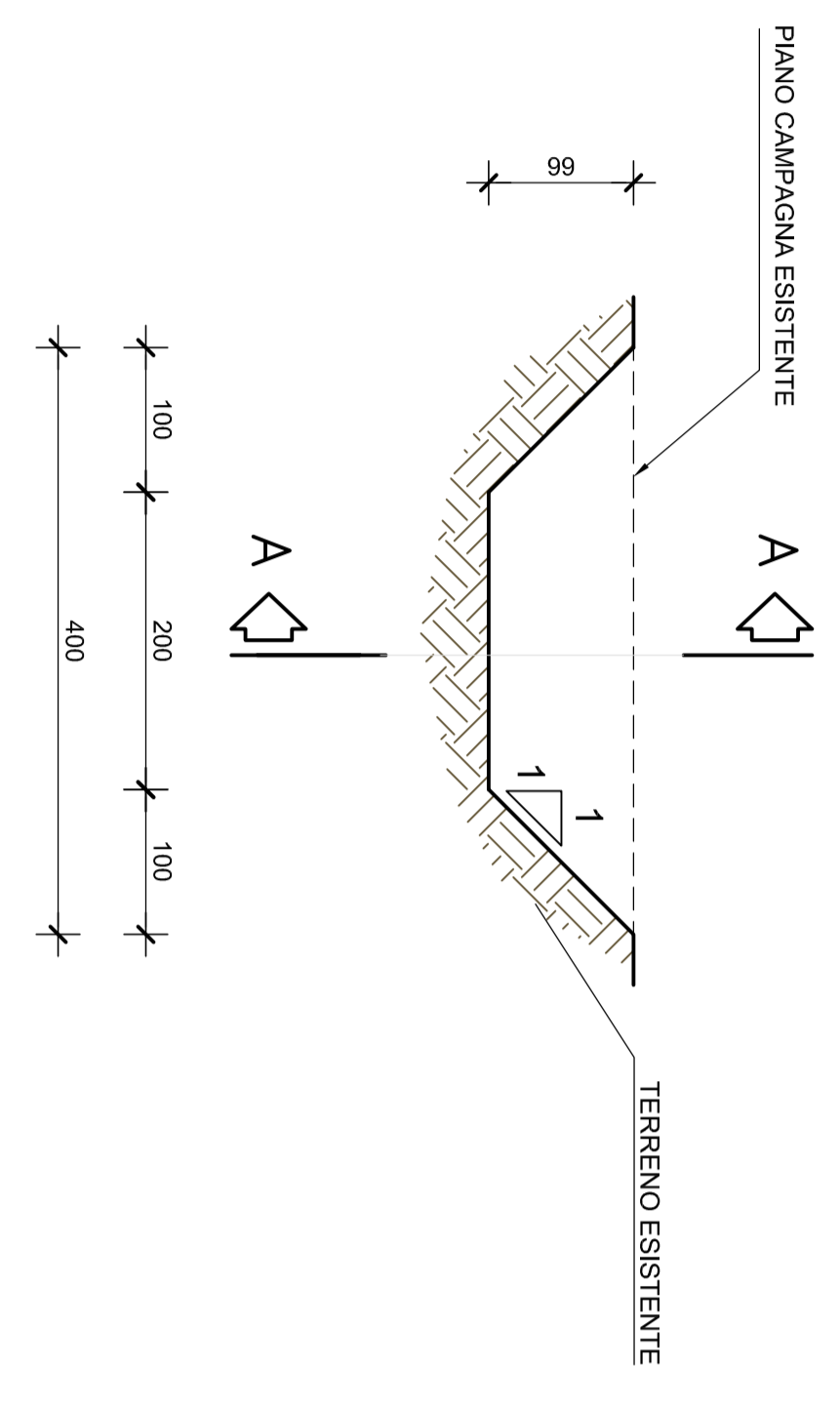
PLANIMETRIA  
Scala 1:50




SEZIONE LONGITUDINALE A-A  
Scala 1:50



SEZIONE B-B  
Scala 1:50



<b>TOMBINO</b>	faunistico 2
<b>TIPOLOGIA</b>	DN1000
<b>PK</b>	4+060,00
<b>VOLUME SCAVO [m<sup>3</sup>]</b>	165,51



**anas**  
GRUPPO IRI ITALIANE

**Direzione Progettazione e Realizzazione Lavori**

---

**CORRIDOIO PLURIMODALE ADRIATICO**  
**ITINERARIO MAGLIE - SANTA MARIA DI LECUCA**  
 S.S. N° 275 "DI S. MARIA DI LECUCA"  
**LAVORI DI AMMODERNAMENTO E ADEGUAMENTO ALLA SEZ. B DEL D.M. 5.11.2001**  
S.S. 16 del km 0+1700 al km 0+385+386 - S.S. 275 del km 0+000 al km 3+000  
 1° Lotto: Dal Km 0+000 di prog. al Km 2+300 di prog.

**PROGETTO DEFINITIVO** COD. 84283

---

**PROGETTAZIONE:** **ANAS - DIREZIONE REGIONALE ADRIATICA**

<p><b>PROGETTISTA</b> Ing. Roberto MONTUORO "Ingegneria + Consulenza"</p> <p><b>COLLABORATORI</b> Dott. Maria ELIA Dott. Daniela MARIANO Dott. Daniela CANTU'</p> <p><b>PERITUS</b> Dott. Pasquale SCORSA</p> <p><b>CONFERMAZIONE IN AUT. 2</b> Ing. Roberto MONTUORO</p> <p><b>PROGETTISTA E ING. RESPONSABILE</b> Ing. Roberto MONTUORO</p> <p><b>PROGETTISTI E ING. RESPONSABILI</b> Ing. Roberto MONTUORO</p> <p><b>PROGETTISTI E ING. RESPONSABILI</b> Ing. Roberto MONTUORO</p>	<p><b>ATTORNI O TRAPPALE</b> RTP - Lombardi Ingegneria S.r.l. - Technoprog S.r.l. - Società Società</p>
---	---

---

**09-OPERE D'ARTE MINORI**  
 6-Attraversamenti faunistici  
 Attraversamento 2  
 Pianta SCAVI

CODICE PROGETTO	MONTE FIE	REVISIONE	SCALA
09-09-01	100, 1/200, STR. CANTU' A/P	1	1:50

REV.	DESCRIZIONE	DATA	REDAZIONE	VERIFICAZIONE	APPROVATO
A	REVISIONE DEL PROGETTO DEFINITIVO	08/04/2018			