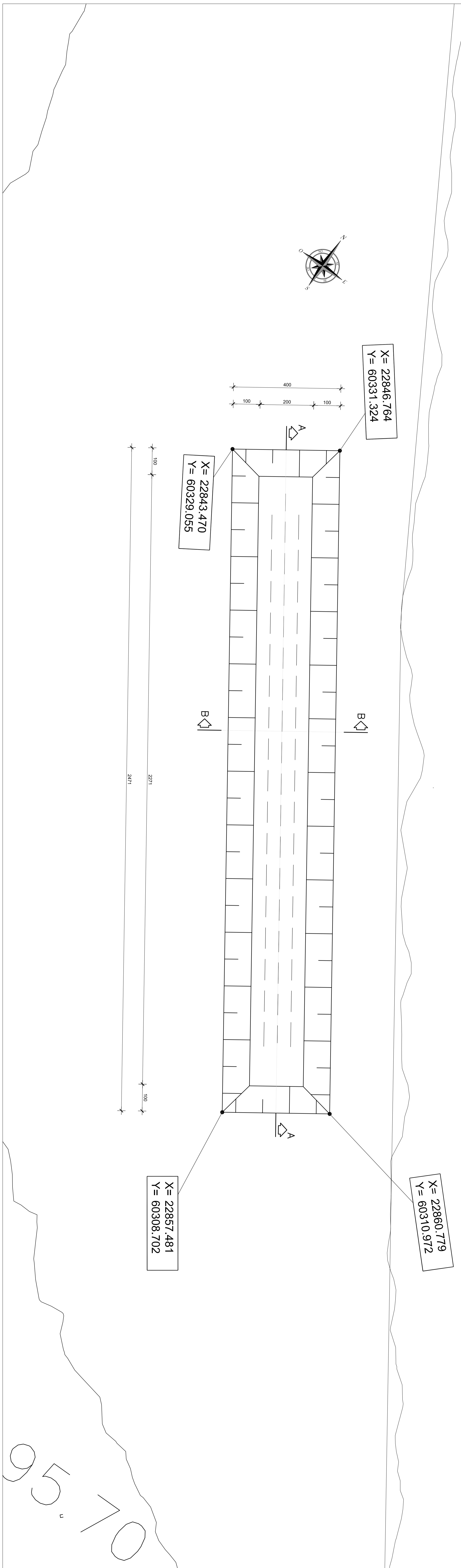


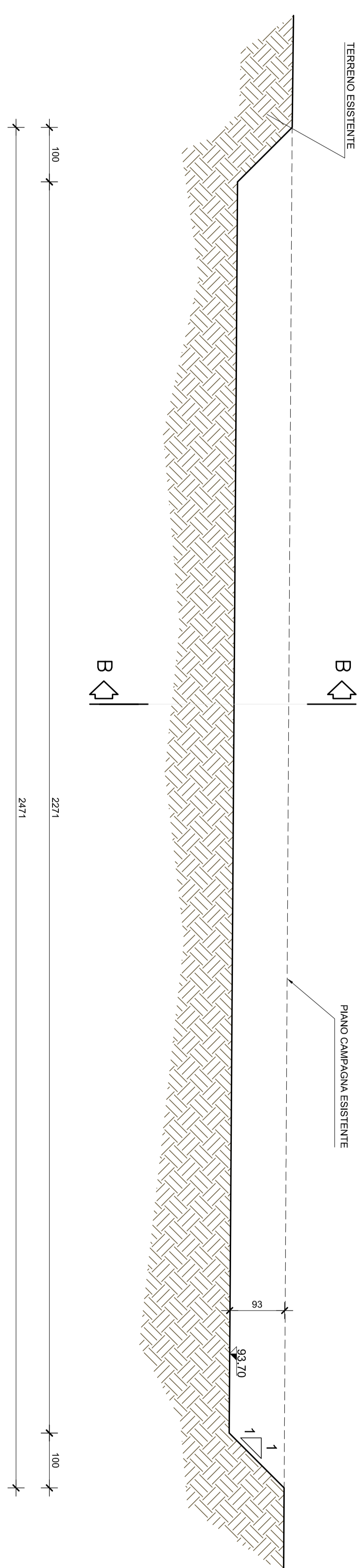
PLANIMETRIA

Scala 1:50



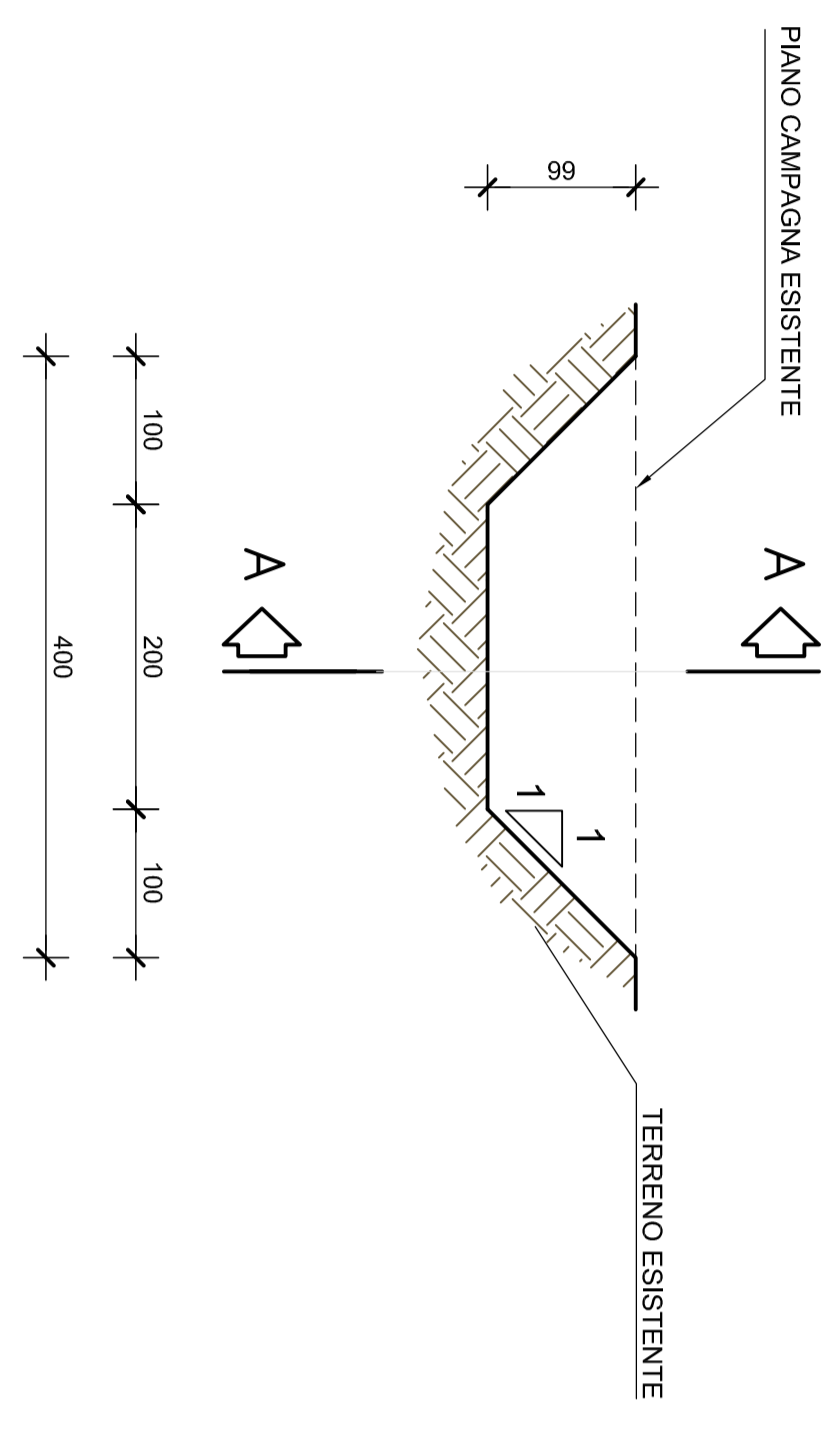
SEZIONE LONGITUDINALE A-A

Scala 1:50



SEZIONE B-B

Scala 1:50



TOMBINO	faunistico 5
TIPOLOGIA	DN1000
PK - SCS7	0+500,00
VOLUME SCAVO [m³]	70,7

ananas
gruppo 75 italiani

Direzione Progettazione e Realizzazione Lavori

CORRIDOIO PLURIMODALE ADRIATICO
ITINERARIO MAGLIE - SANTA MARIA DI LUCICA
 S.S. N° 275 "DI S. MARIA DI LUCICA"
LAVORI DI AMMODERNAMENTO E ADEGUAMENTO ALLA SEZ. B DEL D.M. 5.11.2001
S.S. 18 del km 983+700 al km 985+388 - S.S. 275 del km 0+000 al km 5+000
 1° Lotto: Dal km 0+000 di prog. al km 23+300 di prog.

PROGETTO DEFINITIVO cod. 84283

PROGETTAZIONE: **ANAS - @CONTRATTAMENTO@ INFRASTRUTTURE ADRIATICA**

<p>PROGETTISTA Ing. Roberto MOCILLO "Ingegneria e Consulenza"</p> <p>COLLABORATORI Dott. Anna ELIA Dott. Roberto MOCILLO Dott. Giuseppe FULF</p> <p>PROGETTO SCHEMA Dott. Roberto MOCILLO</p> <p>COORDINATORE IN SITE E REALIZZAZIONE Ing. Marco SABBATO</p> <p>PROGETTO SCHEMA Ing. Roberto MOCILLO</p>	<p>ATTORO O SOGGERTO RTP Lombardi Ingegneria S.r.l. TechProject S.r.l.</p>
---	---

09-OPERE D'ARTE MINORI
 6-Attraversamenti faunistici
 Attraversamento 5
 Pianta SCAVI

CODICE PROGETTO	NOME FILE	REVISIONE	SCALA
090305A	103_11028_S1B_C011_A.rvt	4	1:50
090305A	EAB		

REQ.	DESCRIZIONE	DATA	REDAZIONE	VERIFICAZIONE	APPROVATO
A	REVISIONE DEL PROGETTO DEFINITIVO	08/04/2018			