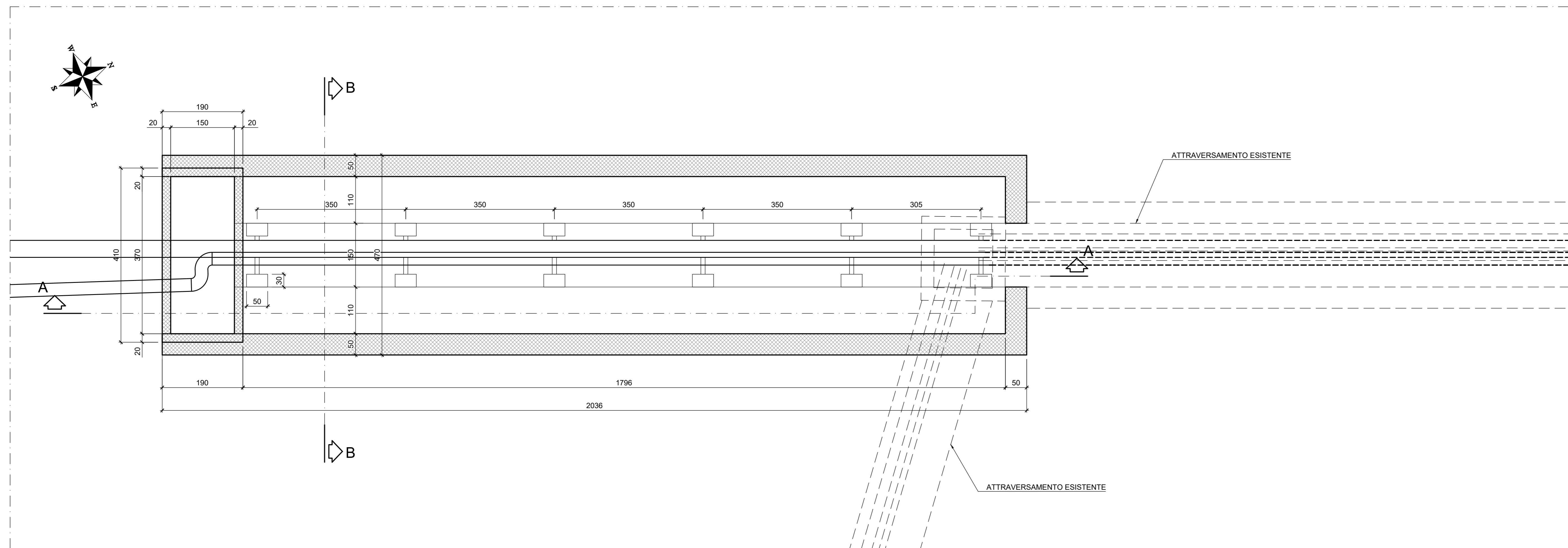
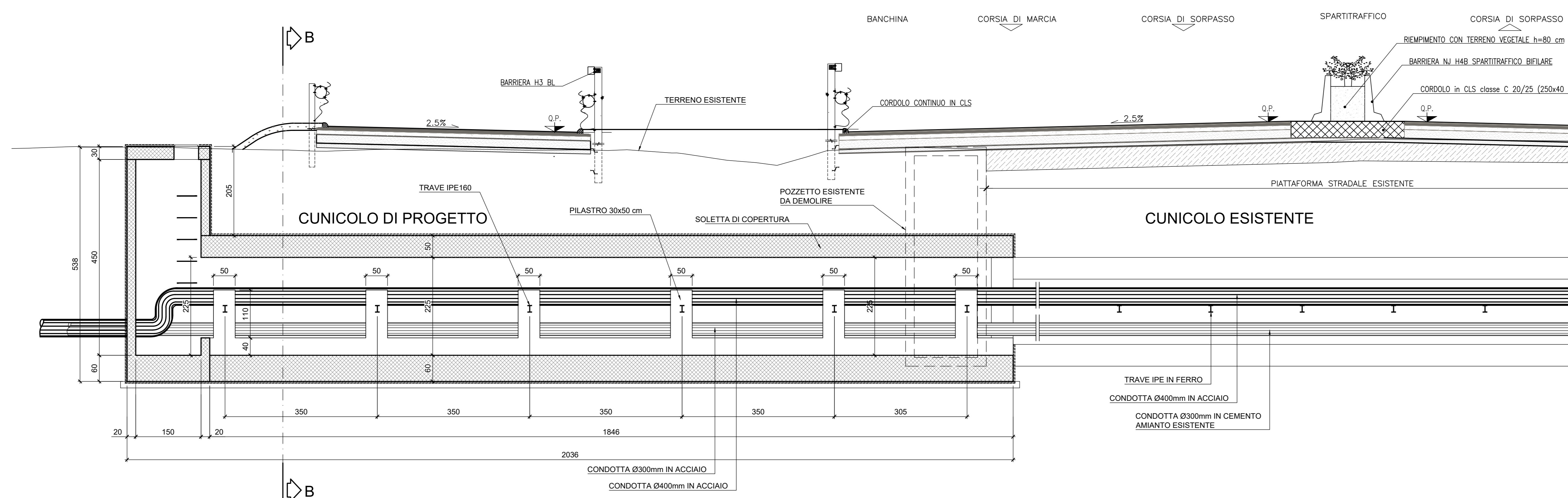


PIANTA
Scala 1:50

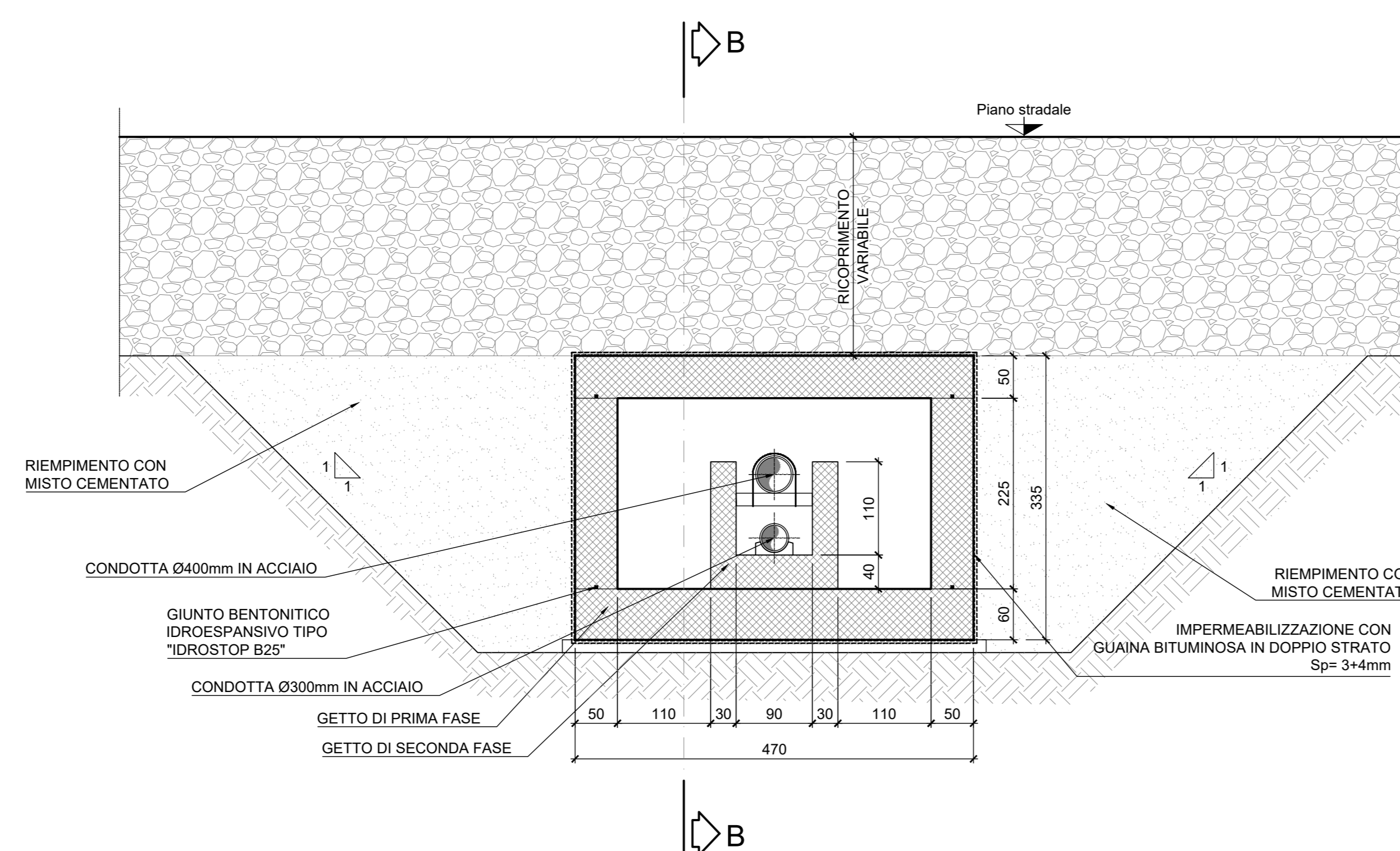


SEZIONE A-A
Scala 1:50

TIPOLOGIA ADOTTATA SULLA SEGUENTE INTERFERENZA:
- I 017 ADP (Svincolo Cursi - Maglie) in corrispondenza della SEZ. 2+600.00 Km 2_32



SEZIONE B-B
Scala 1:50



Sanas GRUPPO FS ITALIANE Direzione Progettazione e Realizzazione Lavori

90

CORRIDOIO PLURIMODALE ADRIATICO
ITINERARIO MAGLIE - SANTA MARIA DI LEUCA
S.S. N° 275 "DI S. MARIA DI LEUCA"
LAVORI DI AMMODERNAMENTO E ADEGUAMENTO ALLA SEZ. B DEL D.M. 5.11.2001
S.S. 16 dal km 985+700 al km 985+386 - S.S. 275 dal Km 0+000 al km 37+000
1° Lotto: Dal Km 0+000 di prog. al Km 23+300 di prog.

PROGETTO DEFINITIVO COD. BA283

PROGETTAZIONE: ANAS - COORDINAMENTO TERRITORIALE ADRIATICA

I PROGETTISTI:
Ing. Alberto SANCHECO - Progettista e Coordinatore
Ing. Simona MASCIUOLO - Progettista

COLLABORATORI:
Geom. Andrea DELL'ANNA
Geom. Massimo MANTANO
Geom. Giuseppe CALO'

IL SECCO:
Dott. Pasquale SCORCIA

IL COORDINATORE IN FASE DI PROGETTAZIONE:
Ing. Alberto SANCHECO

IL RESPONSABILE DEL PROCEDIMENTO:
Ing. Giampaolo PASQUALUNGA

RESPONSABILE PROJECT MANAGEMENT FIUGIA:
Ing. Nicola MARDI

ATTIVITA' DI SUPPORTO

RTP:
Lombardi Ingegneria S.r.l.
TechProject S.r.l.

09 - OPERE D'ARTE MINORI
RISOLUZIONE INTERFERENZE
ATTRAVERSAMENTO I-017.B Rete idrica tra le sez. Km 2_31 e Km 2_32 (Tipologico B)

Pianta attraversamento e sezioni

CODICE PROGETTO	NOME FILE	REVISIONE	SCALA:
PROGETTO	TOO_IN01_STR_CAO2_A.dwg		
ELAB.	TOO_IN01_STR_CAO2	A	1:50

REV.	DESCRIZIONE	DATA	REDATTO	VERIFICATO	APPROVATO
A	REVISIONE DEL PROGETTO DEFINITIVO	08/09/2018	Ing. C. Beltrami		