

**CORRIDOIO PLURIMODALE ADRIATICO
ITINERARIO MAGLIE - SANTA MARIA DI LEUCA**

S.S. N° 275 "DI S. MARIA DI LEUCA"

LAVORI DI AMMODERNAMENTO E ADEGUAMENTO ALLA SEZ. B DEL D.M. 5.11.2001

S.S. 16 dal km 981+700 al km 985+386 - S.S. 275 dal Km 0+000 al km 37+000

1° Lotto: Dal Km 0+000 di prog. al Km 23+300 di prog.

PROGETTO DEFINITIVO

cod. BA 283

PROGETTAZIONE: ANAS - COORDINAMENTO TERRITORIALE ADRIATICA

I PROGETTISTI Ing. Alberto SANCHIRICO - Progettista e Coordinatore Ing. Simona MASCIULLO - Progettista	ATTIVITA' DI SUPPORTO Ing. Giorgio Olindo RIZZO - Espropri <small>Via Mazzini,39 73030 - Ortelle P.IVA 00859570756</small>
COLLABORATORI Geom. Andrea DELL'ANNA Geom. Massimo MARTANO Geom. Giuseppe CALO'	
IL GEOLOGO Dott. Pasquale SCORCIA	
IL COORDINATORE IN FASE DI PROGETTAZIONE Ing. Alberto SANCHIRICO	
IL RESPONSABILE DEL PROCEDIMENTO Ing. Gianfranco PAGLIALUNGA	
RESPONSABILE PROJECT MANAGEMENT PUGLIA Ing. Nicola MARZI	

INTERFERENZE



Fascicolo Ipotesi di Risoluzione Interferenze

CONSORCIO BONIFICA UGENTO LI FOGGI

CODICE PROGETTO		NOME FILE	REVISIONE	SCALA:
PROGETTO	LIV. PROG. N. PROG.	POO_IN00_INT_SC04_B.dwg		
L0503A	D 1701	CODICE ELAB. P00IN00INTSC04	B	
B	REVISIONE DEL PROGETTO DEFINITIVO DEL 2017			
A	REVISIONE DEL PROGETTO DEFINITIVO	Novembre 2017		
REV.	DESCRIZIONE	DATA	REDATTO	VERIFICATO APPROVATO

	<p>CORRIDOIO PLURIMODALE ADRIATICO ITINERARIO MAGLIE –S.M. DI LEUCAS.S. N° 275 “DI S. MARIA DI LEUCA” AMMODERNAMENTO E ADEGUAMENTO ALLA Sez.B del D.M. 5-11-2001 S.S. 16 dal Km 981+700 al Km 985+386- SS 275 dal Km 0+000 al Km 37+000. 1° LOTTO DAL Km 0+000 di Prog. al Km 23+300 di Prog. PROGETTO DEFINITIVO</p>	
-----------------------------------------------------------------------------------	------------------------------------------------------------------------------------------------------------------------------------------------------------------------------------------------------------------------------------------------------------------------------------------------------------------------------------------------------------------------------------------	-------------------------------------------------------------------------------------

1. **PREMESSA**.....ERRORE. IL SEGNALIBRO NON È DEFINITO.
2. **IPOTESI DI RISOLUZIONI**.....ERRORE. IL SEGNALIBRO NON È DEFINITO.

	<p>CORRIDOIO PLURIMODALE ADRIATICO ITINERARIO MAGLIE –S.M. DI LEUCAS.S. N° 275 “DI S. MARIA DI LEUCA” AMMODERNAMENTO E ADEGUAMENTO ALLA Sez.B del D.M. 5-11-2001 S.S. 16 dal Km 981+700 al Km 985+386- SS 275 dal Km 0+000 al Km 37+000. 1° LOTTO DAL Km 0+000 di Prog. al Km 23+300 di Prog. PROGETTO DEFINITIVO</p>	
-----------------------------------------------------------------------------------	--------------------------------------------------------------------------------------------------------------------------------------------------------------------------------------------------------------------------------------------------------------------------------------------------------------------------------------------------	-------------------------------------------------------------------------------------



1. Premessa

Le interferenze inerenti la rete irrigua del Consorzio di Bonifica Ugento li Foggi rilevate in fase di redazione del progetto definitivo sono individuate con i seguenti identificativi:

- I-059.A. Trattasi di condotta irrigua parallela alla attuale sede stradale in territorio di Scorrano, località Masseria Miggiانو. Il tratto interessato dalla condotta è individuato dal Km 7+600 al Km 7+820, per una lunghezza complessiva di ml 220 circa. **Allegato 1**

I responsabili di ANAS avevano comunicato a Consorzio di Bonifica Ugento Li Foggi la presenza della criticità consistente in una condotta irrigua posizionata parallelamente alla attuale sede stradale.

In data 28.12.2013 i responsabili del Consorzio hanno trasmesso ad ANAS (Protocollo ANAS CBA 0000245-A del 07.01.2014) le caratteristiche e la lunghezza della condotta interessata dallo spostamento in seguito all'adeguamento della sede stradale.

	<p>CORRIDOIO PLURIMODALE ADRIATICO ITINERARIO MAGLIE –S.M. DI LEUCAS.S. N° 275 “DI S. MARIA DI LEUCA” AMMODERNAMENTO E ADEGUAMENTO ALLA Sez.B del D.M. 5-11-2001 S.S. 16 dal Km 981+700 al Km 985+386- SS 275 dal Km 0+000 al Km 37+000. 1° LOTTO DAL Km 0+000 di Prog. al Km 23+300 di Prog. PROGETTO DEFINITIVO</p>	
-----------------------------------------------------------------------------------	--------------------------------------------------------------------------------------------------------------------------------------------------------------------------------------------------------------------------------------------------------------------------------------------------------------------------------------------------	-------------------------------------------------------------------------------------

2. Ipotesi di Risoluzioni

Sulla scorta di quanto comunicato ad ANAS da parte del Consorzio è stata predisposta un ipotesi di risoluzione della criticità.

Risoluzione della interferenza I-059.A dal Km 7+600 al Km 7+820 in territorio di Scorrano sul lato direzione Lecce. A causa dell'allargamento della sezione stradale si rende necessario lo spostamento dalla condotta irrigua costituita da tubazione in PEAD alta densità del diametro di mm 100. Lo spostamento sarà effettuato lungo la scarpata della strada complanare prevista nel progetto definitivo.

