

**CORRIDOIO PLURIMODALE ADRIATICO
ITINERARIO MAGLIE - SANTA MARIA DI LEUCA**

S.S. N° 275 "DI S. MARIA DI LEUCA"

LAVORI DI AMMODERNAMENTO E ADEGUAMENTO ALLA SEZ. B DEL D.M. 5.11.2001

S.S. 16 dal km 981+700 al km 985+386 - S.S. 275 dal Km 0+000 al km 37+000

1° Lotto: Dal Km 0+000 di prog. al Km 23+300 di prog.

PROGETTO DEFINITIVO

COD. BA 283

PROGETTAZIONE: ANAS - COORDINAMENTO TERRITORIALE ADRIATICA

I PROGETTISTI Ing. Alberto SANCHIRICO - Progettista e Coordinatore Ing. Simona MASCIULLO - Progettista	ATTIVITA' DI SUPPORTO Ing. Giorgio Olindo RIZZO - Espropri <small>Via Mazzini,39 73030 - Ortelle P.IVA 00859570756</small>
COLLABORATORI Geom. Andrea DELL'ANNA Geom. Massimo MARTANO Geom. Giuseppe CALO'	
IL GEOLOGO Dott. Pasquale SCORCIA	
IL COORDINATORE IN FASE DI PROGETTAZIONE Ing. Alberto SANCHIRICO	
IL RESPONSABILE DEL PROCEDIMENTO Ing. Gianfranco PAGLIALUNGA	
RESPONSABILE PROJECT MANAGEMENT PUGLIA Ing. Nicola MARZI	

INTERFERENZE

Fascicolo Ipotesi di Risoluzione Interferenze

FOTOVOLTAICO SCORRANO 1

CODICE PROGETTO PROGETTO LIV. PROG. N. PROG. L0503A D 1701	NOME FILE POO_IN00_INT_SC06_B.dwg CODICE ELAB. P00IN00INTSC06	REVISIONE B	SCALA:
B	REVISIONE DEL PROGETTO DEFINITIVO DEL 2017		
A	REVISIONE DEL PROGETTO DEFINITIVO	Novembre 2017	
REV.	DESCRIZIONE	DATA	REDATTO VERIFICATO APPROVATO

	<p>CORRIDOIO PLURIMODALE ADRIATICO ITINERARIO MAGLIE –S.M. DI LEUCAS.S. N° 275 “DI S. MARIA DI LEUCA” AMMODERNAMENTO E ADEGUAMENTO ALLA Sez.B del D.M. 5-11-2001 S.S. 16 dal Km 981+700 al Km 985+386- SS 275 dal Km 0+000 al Km 37+000. 1° LOTTO DAL Km 0+000 di Prog. al Km 23+300 di Prog. PROGETTO DEFINITIVO</p>	
---	--	---



1. **PREMESSA**.....ERRORE. IL SEGNALIBRO NON È DEFINITO.
2. **IPOTESI DI RISOLUZIONI**.....ERRORE. IL SEGNALIBRO NON È DEFINITO.

	CORRIDOIO PLURIMODALE ADRIATICO ITINERARIO MAGLIE –S.M. DI LEUCAS.S. N° 275 “DI S. MARIA DI LEUCA” AMMODERNAMENTO E ADEGUAMENTO ALLA Sez.B del D.M. 5-11-2001 S.S. 16 dal Km 981+700 al Km 985+386- SS 275 dal Km 0+000 al Km 37+000. 1° LOTTO DAL Km 0+000 di Prog. al Km 23+300 di Prog. PROGETTO DEFINITIVO	
---	---	---

1. Premessa

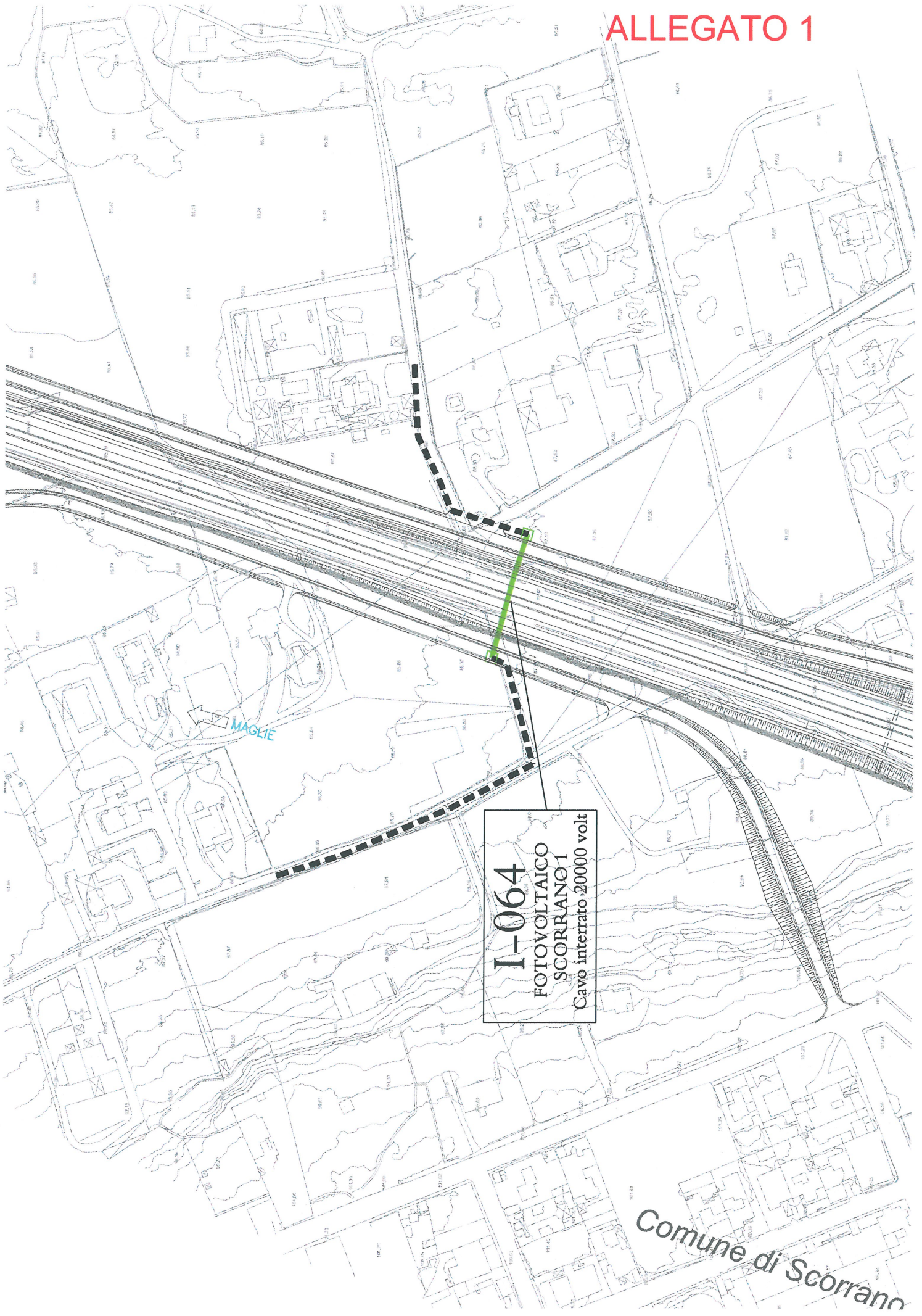
Le interferenze inerenti la linea Elettrica di collegamento all'impianto fotovoltaico in fase di redazione del progetto definitivo è individuata con il seguente identificativo :

- **I-064**. La criticità è individuata al Km 8+260, in territorio di Scorrano. Trattasi di cavo interrato di alta tensione, Volt 20.000. Sono stati rilevati i cartelli indicatori dell'attraversamento, non è stato possibile rilevare la profondità di posizionamento dell'attraversamento . **Allegato1**

	<p style="text-align: center;">CORRIDOIO PLURIMODALE ADRIATICO ITINERARIO MAGLIE –S.M. DI LEUCAS.S. N° 275 “DI S. MARIA DI LEUCA” AMMODERNAMENTO E ADEGUAMENTO ALLA Sez.B del D.M. 5-11-2001 S.S. 16 dal Km 981+700 al Km 985+386- SS 275 dal Km 0+000 al Km 37+000. 1° LOTTO DAL Km 0+000 di Prog. al Km 23+300 di Prog. PROGETTO DEFINITIVO</p>	
---	--	---

2. Ipotesi di Risoluzioni

Risoluzione della interferenza I-064. Attraversamento trasversale interrato. Predisposizione di un tubo guida in acciaio del diametro opportuno con posizionamento di pozzetti di testata a valle ed a monte dell'attraversamento. **Particolare A**



I-064
FOTOVOLTAICO
SCORRANO 1
Cavo interrato 20000 volt

Comune di Scorrano