





LEGENDA:

-  Limite fascia di rispetto stradale
-  Area di esproprio
-  Attuale sede stradale
-  Strade pubbliche esistenti



Direzione Progettazione e Realizzazione Lavori

CORRIDOIO PLURIMODALE ADRIATICO
ITINERARIO MAGLIE - SANTA MARIA DI LEUCA
S.S. N° 275 "DI S. MARIA DI LEUCA"
LAVORI DI AMMODERNAMENTO E ADEGUAMENTO ALLA SEZ. B DEL D.M. 5.11.2001
S.S. 16 dal km 981+700 al km 985+386 - S.S. 275 dal Km 0+000 al km 37+000
1° Lotto: Dal Km 0+000 di prog. al Km 23+300 di prog.

PROGETTO DEFINITIVO

cod. BA283

PROGETTISTI:
 Ing. Alberto SANCHIRO - Progettista e Coordinatore
 Ing. Simone MISCELLI - Progettista

COLLABORATORI:
 Geom. Andrea DELL'ANNA
 Geom. Massimo MERTANO
 Geom. Giuseppe CALI'

IL SEGUENDO:
 Dott. Francesco SCORCIA

IL COORDINATORE IN FASE DI PROGETTAZIONE:
 Ing. Alberto SANCHIRO

IL RESPONSABILE DEL PROCEDIMENTO:
 Ing. Giuseppina PAGLALUNGA

RESPONSABILE PROJECT MANAGEMENT PUGLIA:
 Ing. Niccolò MARZI

ATTIVITÀ DI SUPPORTO

GEODATA ENGINEERING

Alpina

NET ENGINEERING

ANAS

ESPROPRI
PLANIMETRIE CATASTALI CON AREE DI OCCUPAZIONE
Tav. 5 di 14 - Scorrano Nord

CODICE PROGETTO		NOME FILE		REVISIONE	SCALA:
PROGETTO	LIV. PROG. N. PROG.	POD_PS00_ESP_PO05_C.pdf			
10503A	D 1701	CODICE ELAB. P00P500E5PPO05		C	1:2000
C	OTTEMPERANZA PARERE Adb Puglia - PARERE CSLPP	Aprile 2019			
B	REVISIONE DEL PROGETTO DEFINITIVO	Genno 2019			
A	REVISIONE DEL PROGETTO DEFINITIVO	Giugno 2018			
REV.	DESCRIZIONE	DATA	REDATTO	VERIFICATO	APPROVATO