





Comune di Tricase

Comune di Tricase

Foglio 1

**LEGENDA:**

-  Limite fascia di rispetto stradale
-  Area di esproprio
-  Attuale sede stradale
-  Strade pubbliche esistenti



**Sanas**  
GRUPPO FS ITALIANE Direzione Progettazione e Realizzazione Lavori

**CORRIDOIO PLURIMODALE ADRIATICO**  
ITINERARIO MAGLIE - SANTA MARIA DI LEUCA  
S.S. N° 275 "DI S. MARIA DI LEUCA"  
LAVORI DI AMMODERNAMENTO E ADEGUAMENTO ALLA SEZ. B DEL D.M. 5.11.2001  
S.S. 16 dal km 981+700 al km 985+386 - S.S. 275 dal Km 0+000 al km 37+000  
1° Lotto: Dal Km 0+000 di prog. al Km 23+300 di prog.

**PROGETTO DEFINITIVO** COD. BA283

---

**PROGETTAZIONE:** ANAS - COORDINAMENTO TERRITORIALE ADRIATICA

<p><b>I PROGETTISTI:</b> Ing. Alberto SACCHERCO - Progettista e Coordinatore Ing. Simone MISCELLO - Progettista</p> <p><b>COLLABORATORI:</b> Geom. Andrea DELL'ANNA Geom. Massimo MARTANO Geom. Giuseppe CALI'</p> <p><b>IL SEGUENDO:</b> Dott. Francesco SCORCIA</p> <p><b>IL COORDINATORE IN FASE DI PROGETTAZIONE:</b> Ing. Alberto SACCHERCO</p> <p><b>IL RESPONSABILE DEL PROCEDIMENTO:</b> Ing. Giuseppina PAGGIUNGA</p> <p><b>RESPONSABILE PROJECT MANAGEMENT PUGLIA:</b> Ing. Niccolò MARZI</p>	<p><b>ATTIVITÀ DI SUPPORTO</b></p> <p><b>GEODATA ENGINEERING</b></p> <p><b>Alpina</b></p> <p><b>NET ENGINEERING</b></p> <p><b>ANAS</b></p>
---	--

---

**ESPROPRI**  
PLANIMETRIE CATASTALI CON AREE DI OCCUPAZIONE  
Tav. 14 di 14 - Tricase Nord

CODICE PROGETTO		NOME FILE		REVISIONE	SCALA:
PROGETTO	LIV. PROG. N. PROG.	POD_PS00_ESP_PD14_C.pdf			
LAB.	D 1701	CODICE ELAB. P00P00E05P014		C	1:2000

REV.	DESCRIZIONE	DATA	REDATTO	VERIFICATO	APPROVATO
C	OTTEMPERANZA PARERE AOB Puglia - PARERE CSLPP	Aprile 2019			
B	REVISIONE DEL PROGETTO DEFINITIVO	Genno 2019			
A	REVISIONE DEL PROGETTO DEFINITIVO	Giugno 2018			