SEZIONE TIPICA RAMPE IN RILEVATO - SEZIONE PALO

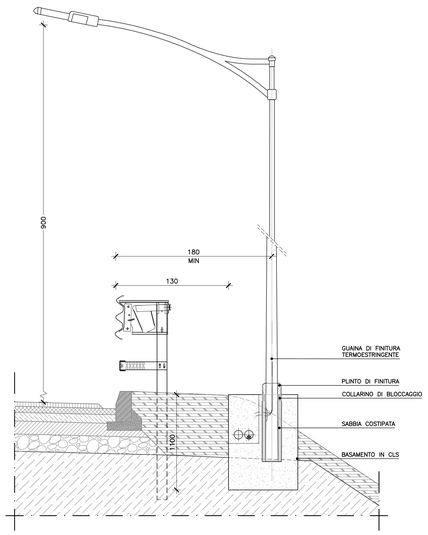

SCALA: 1 : 25

SEZIONE TIPICA RAMPE IN RILEVATO - SEZIONE POZZETTO

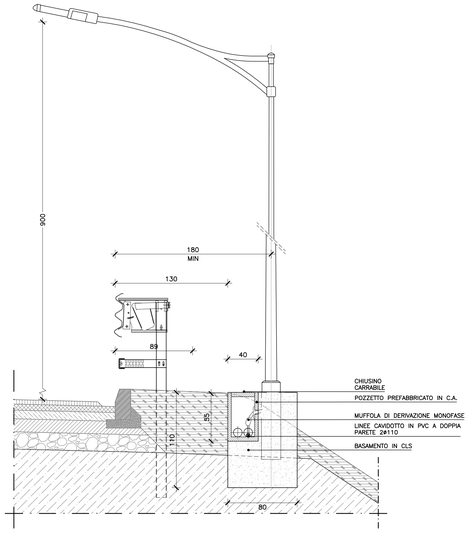

SCALA: 1 : 25

SEZIONE TIPICA ATTRAVERSAMENTI

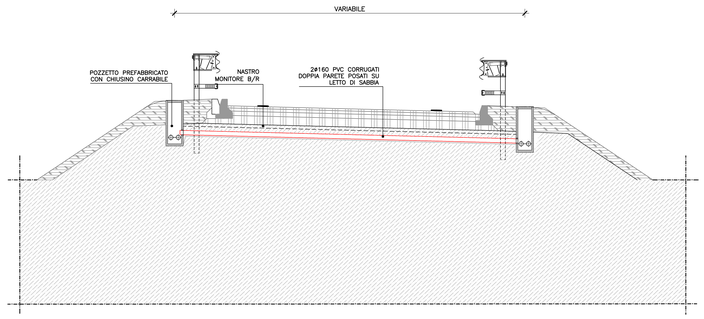

SCALA: 1 : 50

SEZIONE TIPICA IN TRINCEA - SEZIONE POZZETTO

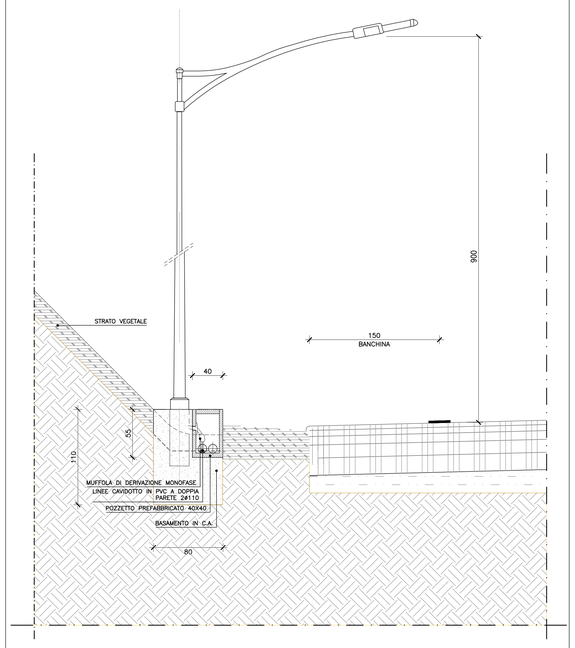

SCALA: 1 : 25

SEZIONE TIPICA IN CAVALCAVIA

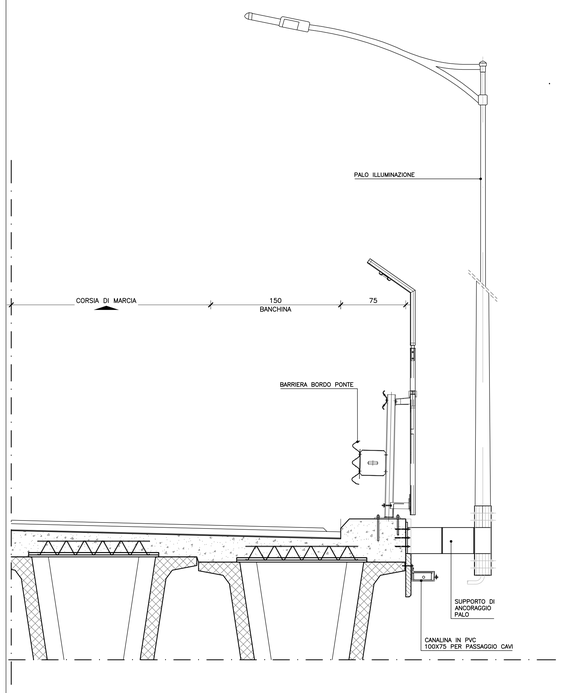

SCALA: 1 : 25

PANNELLO A MESSAGGIO VARIABILE A BANDIERA BIFACCIALE COSTITUITO DA UN PANNELLO 3 RIGHE PER 15 CARATTERI E PANNELLO FULL COLOR

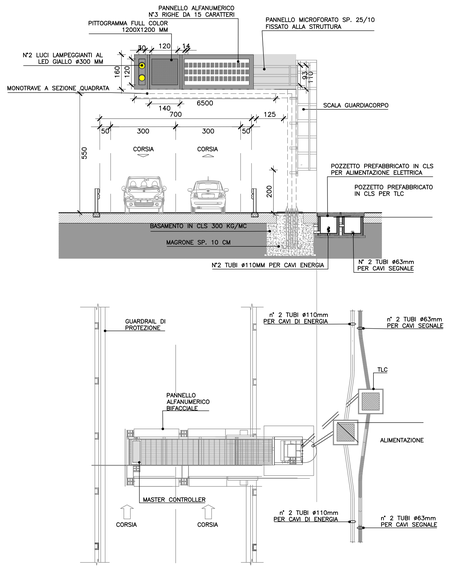

SCALA: 1 : 100

PALO POLIFUNZIONALE

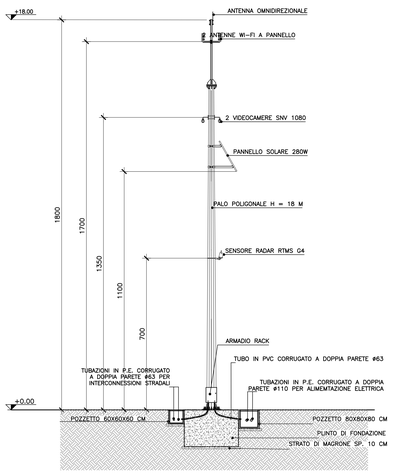

SCALA: 1 : 100

anas GRUPPO FS ITALIANE — Direzione Progettazione e Realizzazione Lavori

CORRIDOIO PLURIMODALE ADRIATICO

ITINERARIO MAGLIE - SANTA MARIA DI LEUCA

S.S. N° 275 "DI S. MARIA DI LEUCA"

LAVORI DI AMMODERNAMENTO E ADEGUAMENTO ALLA SEZ. B DEL D.M. 5.11.2001

S.S. 16 dal km 981+700 al km 985+386 - S.S. 275 dal km 0+000 al km 37+000

1° Lotto: Dal Km 0+000 di prog. al Km 23+300 di prog.

PROGETTO DEFINITIVO

COD. BA283

PROGETTAZIONE: ANAS - COORDINAMENTO TERRITORIALE ADRIATICA

I PROGETTISTI
Ing. Alberto SANCHIRICO – Progettista e Coordinatore
Ing. Simone MASCIULLO – Progettista

COLLABORATORI:
Geom. Andrea DELL'ANNA
Geom. Massimo MARTANO
Geom. Giuseppe CALO'

IL GEOLOGO
Dott. Pasquale SCORCIA

IL COORDINATORE IN FASE DI PROGETTAZIONE
Ing. Alberto SANCHIRICO

IL RESPONSABILE DEL PROCEDIMENTO
Ing. Gianfranco PAGLIALUNGA

RESPONSABILE PROJECT MANAGEMENT PUGLIA
Ing. Nicola MIRIZZI

ATTIVITA' DI SUPPORTO
RTP:
Lombardi Ingegneria S.r.L. – Strutture – Geotecnica
TechProject S.r.L. – Impianti

13 - IMPIANTI

ELABORATI GENERALI

PARTICOLARI TIPICI - PMV E PALO FUNZIONALE

CODICE PROGETTO (PROGETTO / LIV. PROG. / N. PROG.)	NOME FILE T00_IM10_IMP_DT01_C	REVISIONE	SCALA:
LOS03A D 1701	CODICE ELAB. T00IM10IMPDT01	C	VARIE

REV.	DESCRIZIONE	DATA	REDATTO	VERIFICATO	APPROVATO
B	REVISIONE DEL PROGETTO DEFINITIVO	Gennaio 2019			
A	REVISIONE DEL PROGETTO DEFINITIVO	Giugno 2018			