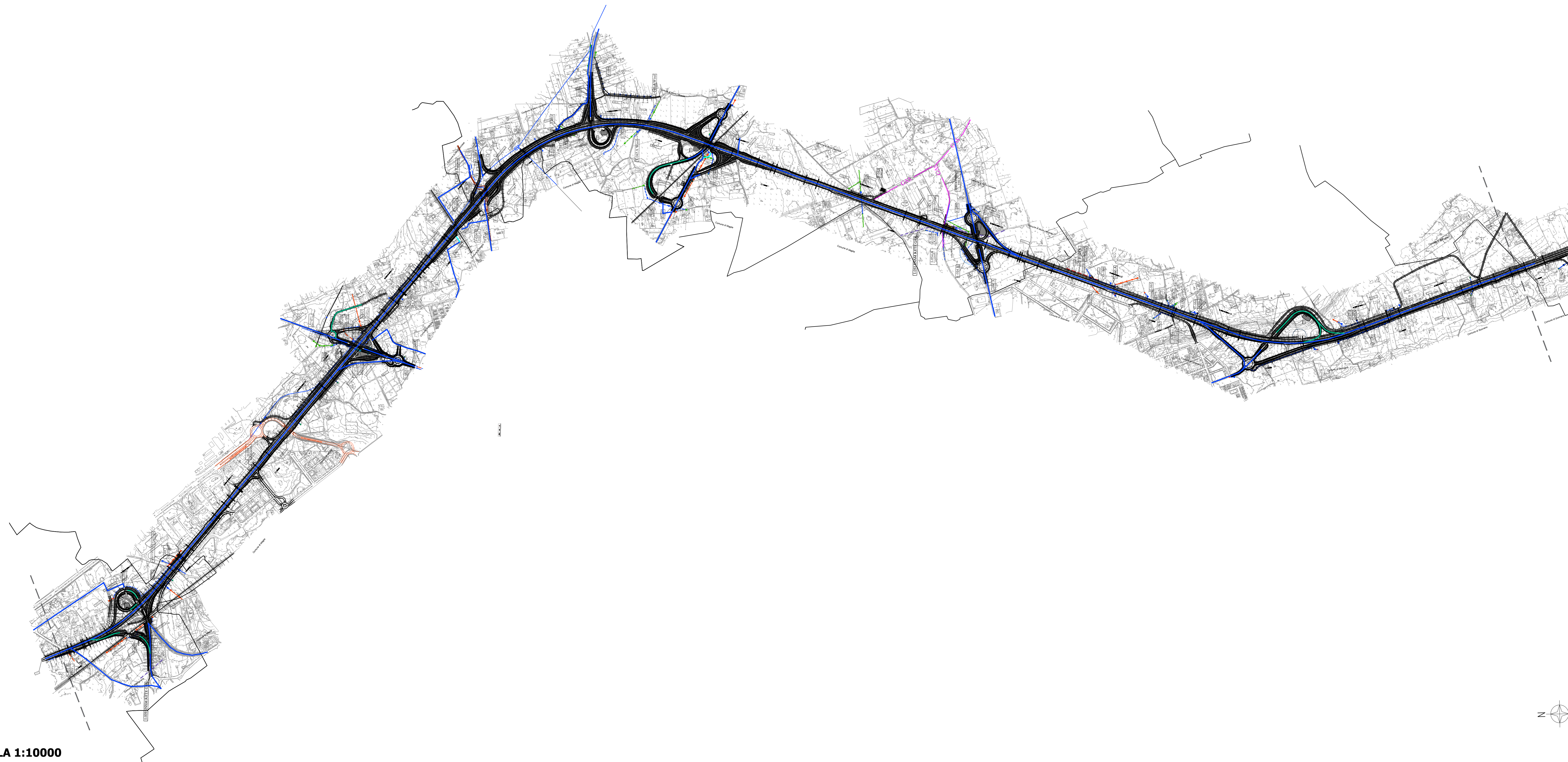


Inizio 1°stralcio

**Legenda**

- Viabilità di cantiere esistente
- Piste di cantiere su tracciato di progetto
- Piste di cantiere da ripristinare



SCALA 1:10000



**CORRIDOIO PLURIMODALE ADRIATICO**  
**ITINERARIO MAGLIE - SANTA MARIA DI LEUCA**  
 S.S. N° 275 "DI S. MARIA DI LEUCA"  
**LAVORI DI AMMODERNAMENTO E ADEGUAMENTO ALLA SEZ. B DEL D.M. 5.11.2001**  
 S.S. 16 dal km 981+700 al km 985+386 - S.S. 275 dal km 0+000 al km 37+000  
**1° Lotto: Dal Km 0+000 di prog. al Km 23+300 di prog.**

**PROGETTO DEFINITIVO** COD. BA283

**PROGETTAZIONE: ANAS - COORDINAMENTO TERRITORIALE ADRIATICA**

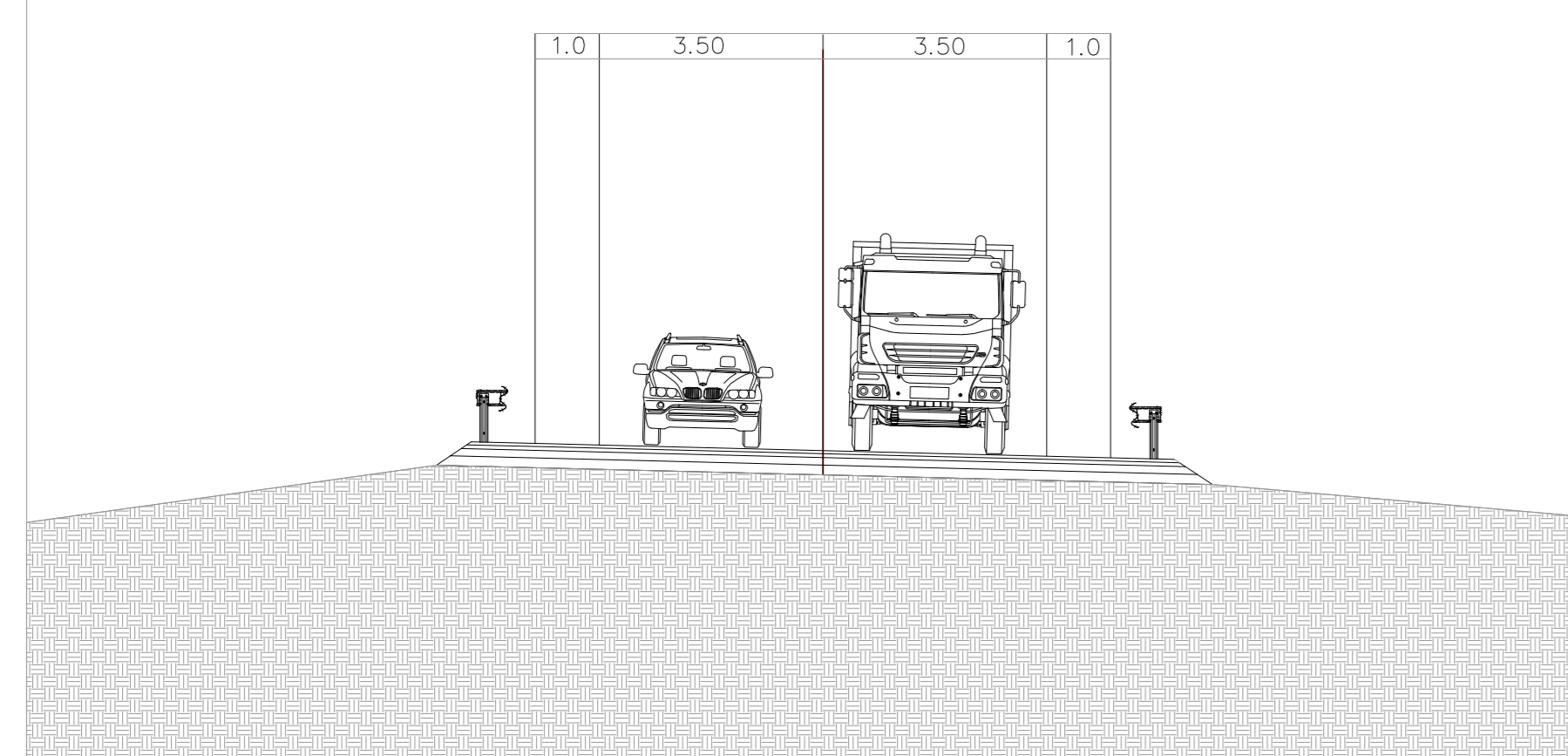
<p><b>PROGETTISTI:</b>                  Ing. Alberto SANCERICO - Progettista e Coordinatore                  Ing. Simone MOCCELLO - Progettista</p> <p><b>COLLABORATORI:</b>                  Geom. Andrea DELL'ANNA                  Geom. Massimo MARTANO                  Geom. Giuseppe DALCI'</p> <p><b>IL GEOLOGO:</b>                  Dott. Pasquale SCORDA</p> <p><b>IL COORDINATORE DELLA SICUREZZA IN FASE DI PROGETTAZIONE:</b>                  Ing. Alberto SANCERICO</p> <p><b>IL RESPONSABILE DEL PROCEDIMENTO:</b>                  Ing. Gianfranco PAGALUPA</p> <p><b>RESPONSABILE PROJECT MANAGEMENT PUGLIA:</b>                  Ing. Nicola MARZ</p>	<p>ATTIVITÀ DI SUPPORTO</p>
---	-----------------------------

**CANTIERIZZAZIONE**  
 Planimetria, profili e sezioni tipo piste di cantiere

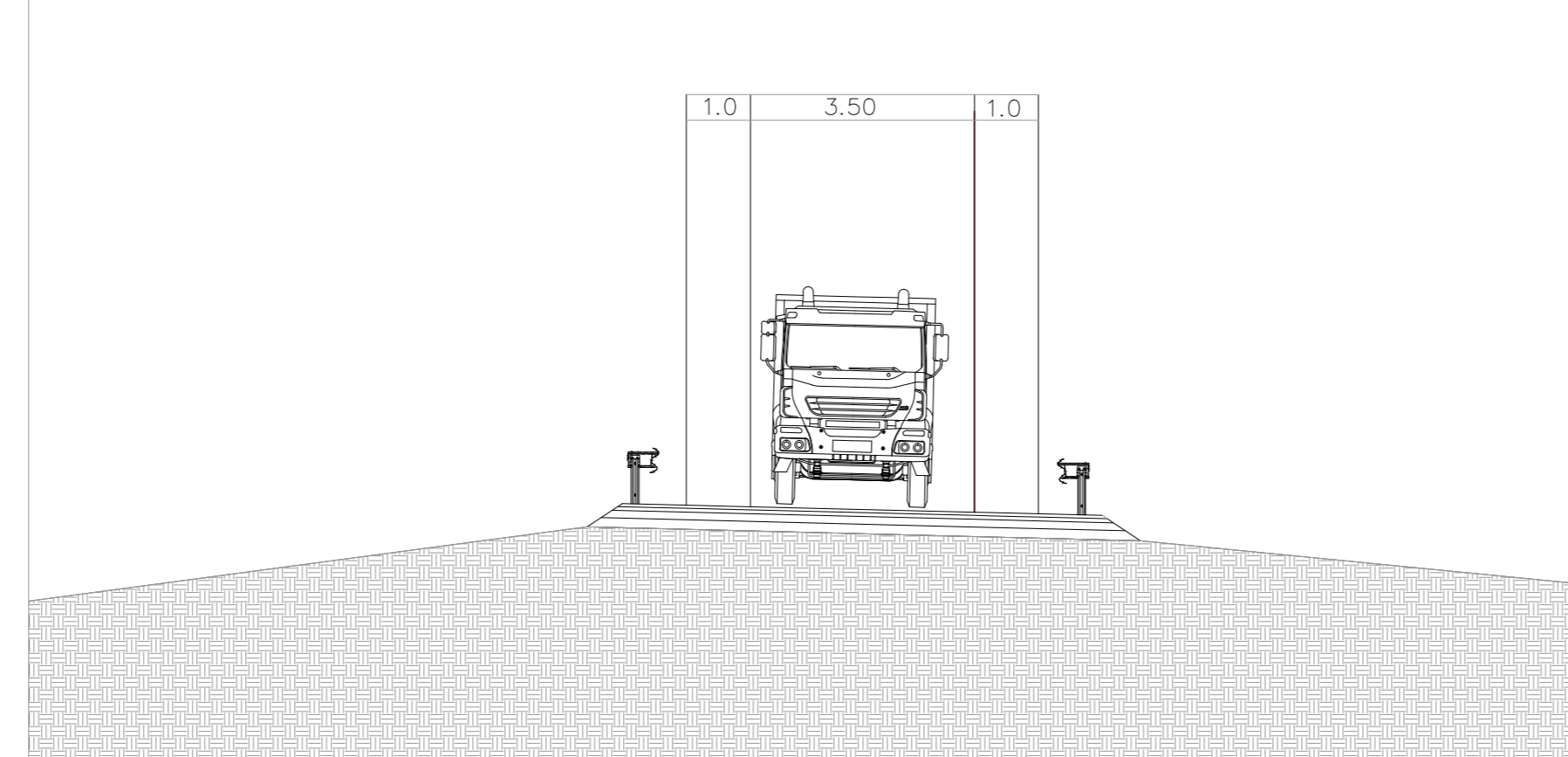
CODICE PROGETTO	NOME FILE	REVISIONE	SCALA:
PROGETTO	TOTOCAD1CANPL01A	A	1:40
PROGETTO	COLLODI CANPL01A		
ELAB.	TOTOCAD1CANPL01A		

REV.	DESCRIZIONE	DATA	REDAITTO	VERIFICATO	APPROVATO
A	REVISIONE DEL PROGETTO DEFINITIVO	giugno 2019			

**SEZIONE TIPO VIABILITA' DI CANTIERE ESISTENTE**  
 SCALA 1:100



**SEZIONE TIPO PISTE DI CANTIERE SU TRACCIATO DI PROGETTO**  
 SCALA 1:100



**SEZIONE TIPO PISTE DI CANTIERE DA RIPRISTINARE**  
 SCALA 1:100

