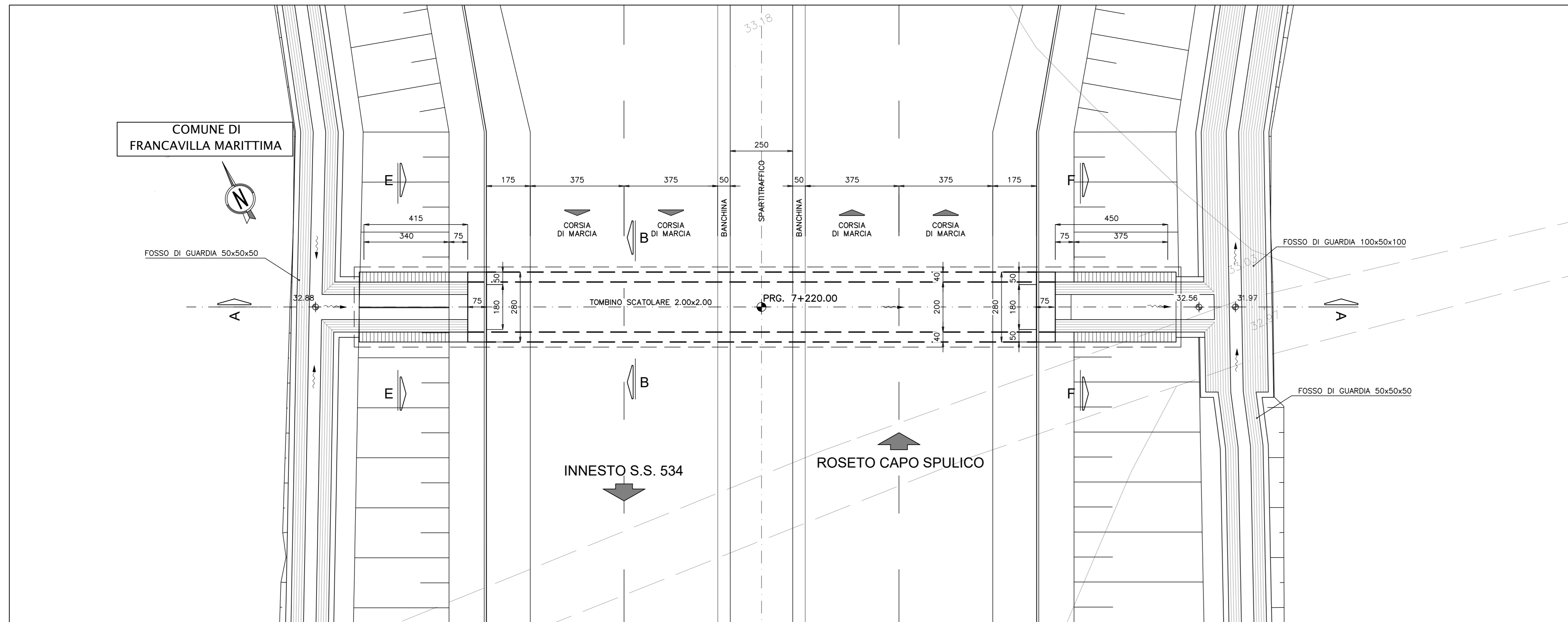
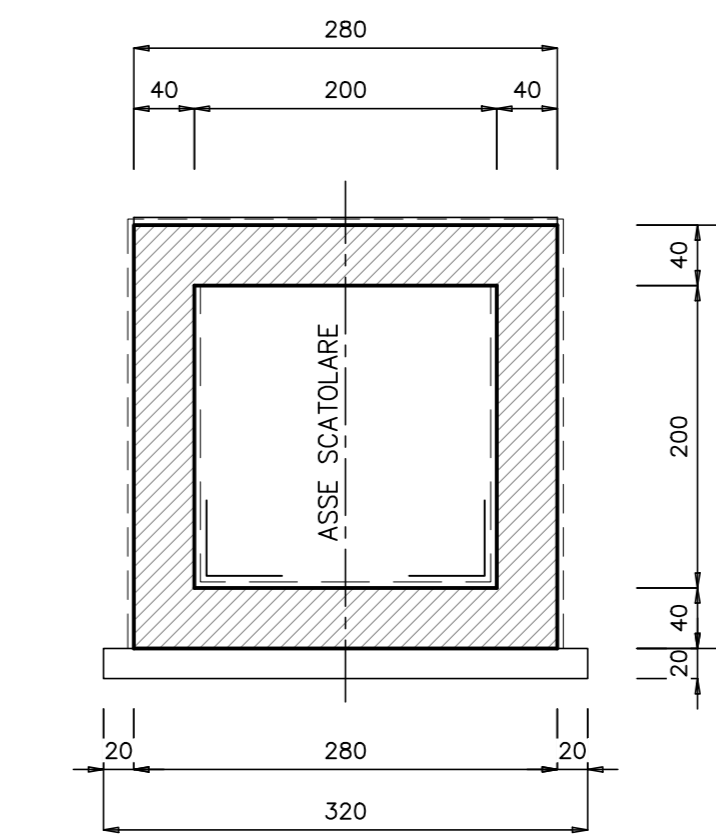


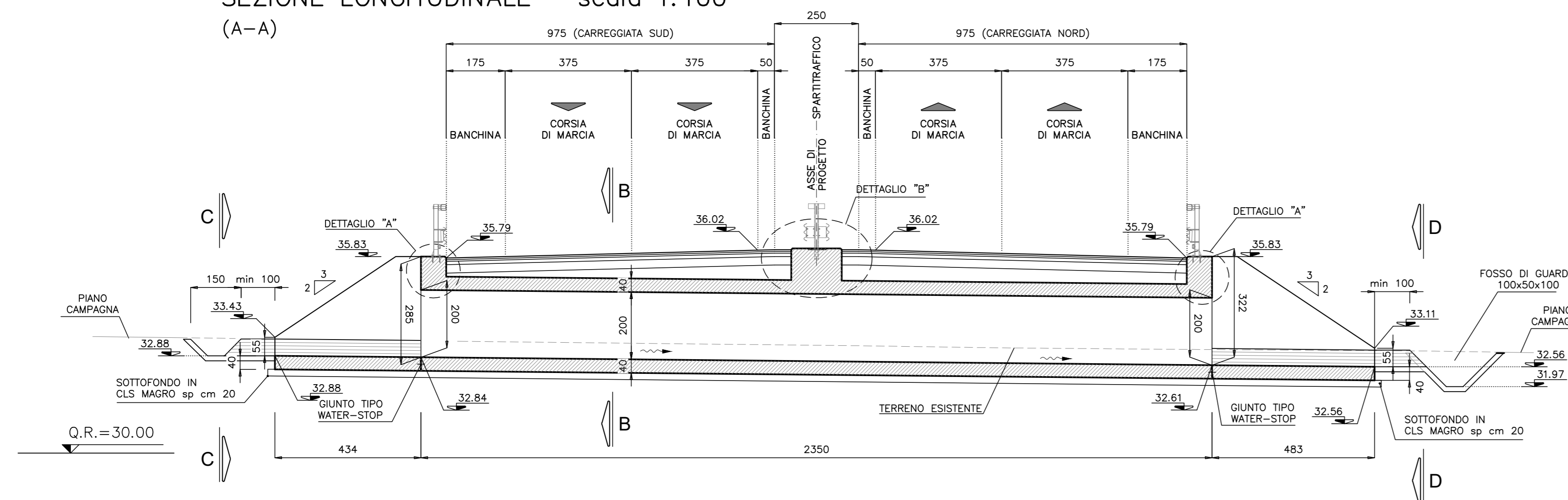
PLANIMETRIA scala 1:100



SEZIONE TRASVERSALE B-B scala 1:50

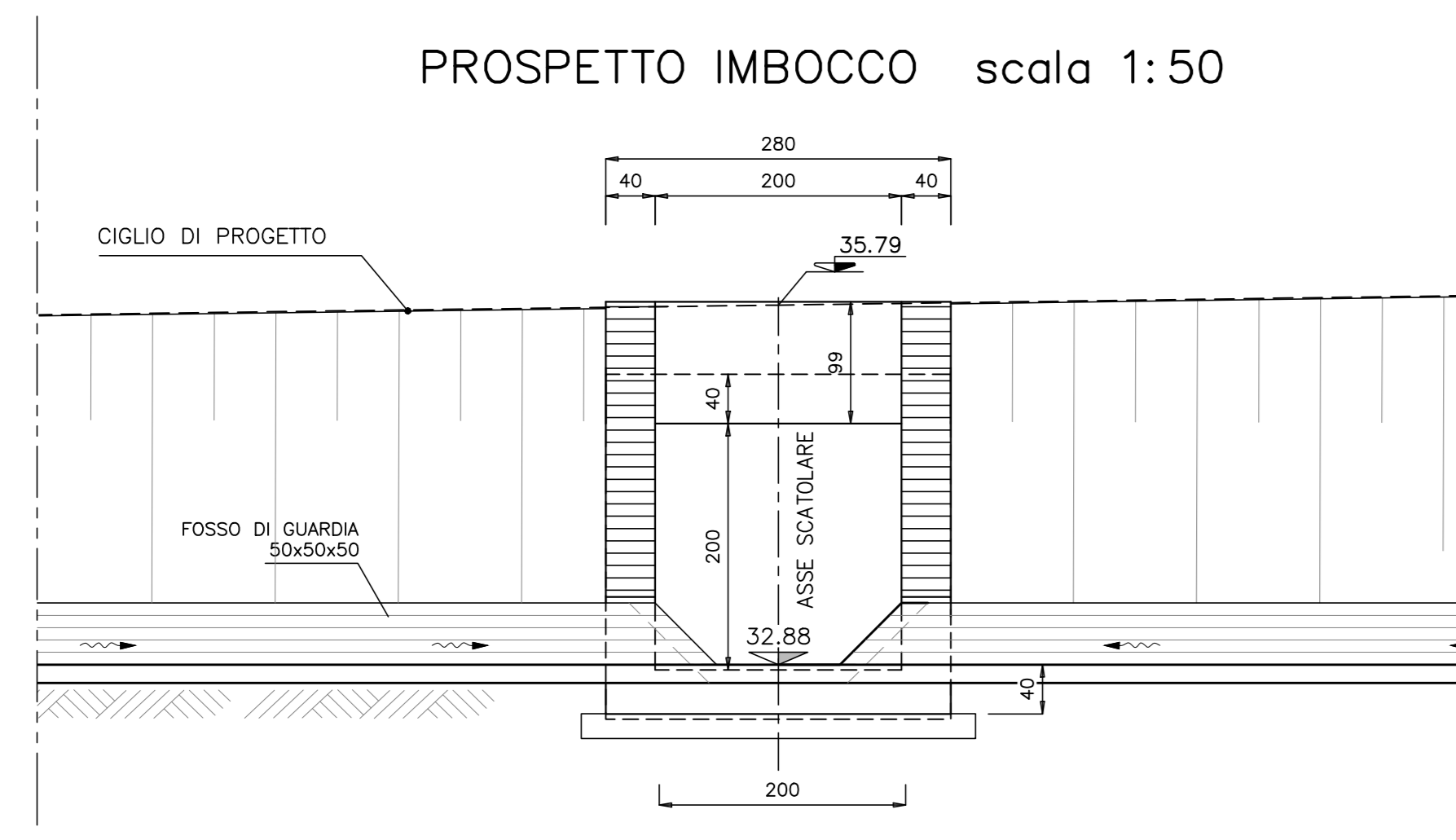


SEZIONE LONGITUDINALE (A-A) scala 1:100

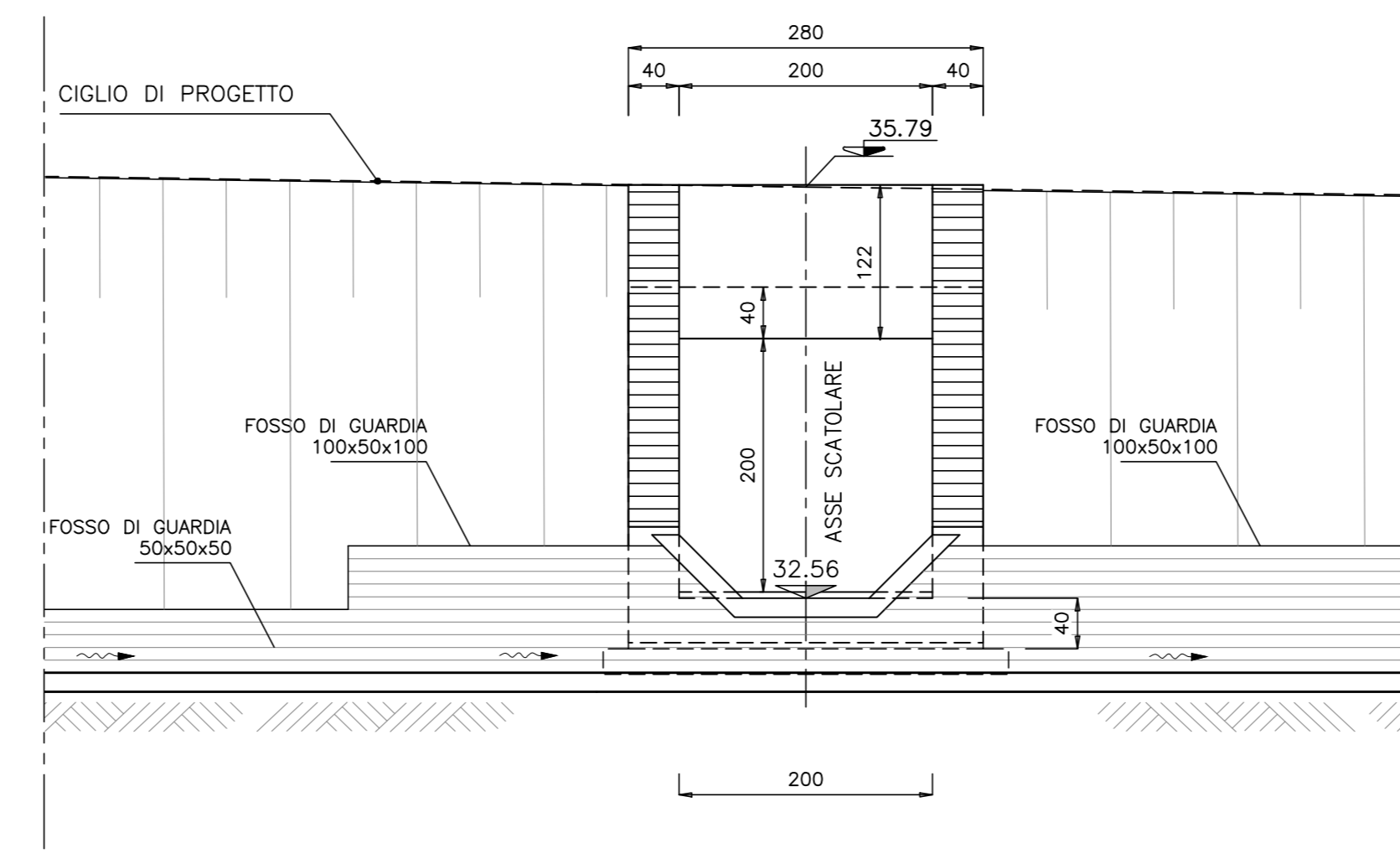


NOTA :
PER LA SEZIONE E-E, F-F ED I PARTICOLARI COSTRUTTIVI
VEDERE TAVOLA RELATIVA.

PROSPETTO IMBOCCO scala 1:50



PROSPETTO SBOCCO scala 1:50



DG 41/08

LAVORI DI COSTRUZIONE DEL 3° MEGALOTTO DELLA S.S. 106 IONICA - CAT. B - DALL'INNESTO CON LA S.S. 534 (km 365+150) A ROSETO CAPO SPULICO (km 400+000)

PROGETTO ESECUTIVO

SOTTOPASSI, SOTTOVIA E TOMBINI IDRAULICI
OPERE D'ARTE - TOMBINI IDRAULICI

Tombino scatolare al km 7+220,00 - 2,00x2,00
Planimetria Sezione longitudinale e Sezione trasversale

CONTRAENTE GENERALE:
Società di Progetto

SIRJO S.C.p.A.

Presidente:
Dott. Arch. Maria Elena Cuzzocrea

PROGETTAZIONE:



Il progettista:
Dott. Ing. S. Lieto

Consulenti:
SIT - Progetto stradale ed idraulica
RIDUSSIL - Opere in sotterraneo
ITALCONSULTARETICO - Strutture
GEODATA - Geologia e litologia
GEO - Geotecnica
CINQUEO - Gallerie grottesche
ECOLARE - ambiente
LAND - Archeologia
PROMOTECINGENERUNCLIT - Sicurezza ed impianti
Ing. F. GATTO - Interventi
TECO - Esplosivi

Il coordinatore per la sicurezza:
Ing. L.A. Gargiulo

IL RESPONSABILE DEL PROCESSIONE:
Ing. R. Lipertà

Rep.: - Scala di rappresentazione: varie

Codice Progetto: L0716CE1901 Codice Elaborato: T01TS14STRD101B

Rev. Data Descrizione Redatto Verificato Approvato

A 28.04.2017 Emissione Ing. T. Zanella Ing. F. M. La Camera Ing. E. Campa

B 15.04.2019 Revisione Ing. T. Zanella Ing. F. M. La Camera Ing. S. Lieto