COORDINATE PUNTI NOTEVOLI

SOTTOVIA SCATOLARE			
S1	X=44263.691 Y=95163.607	S3	X=44270.912 Y=95112.540
S2	X=44274.817 Y=95113.406	S4	X=44259.786 Y=95162.742

FONDAZIONE MURI			
M1	X=44265.461 Y=95167.175	M10	X=44269.206 Y=95108.684
M2	X=44265.764 Y=95165.808	M11	X=44268.903 Y=95110.051
M3	X=44263.226 Y=95165.245	M12	X=44271.441 Y=95110.613
M4	X=44263.593 Y=95163.586	M13	X=44271.009 Y=95112.562
M5	X=44277.690 Y=95111.998	M14	X=44259.883 Y=95162.763
M6	X=44277.993 Y=95110.631	M15	X=44259.516 Y=95164.423
M7	X=44275.151 Y=95111.435	M16	X=44256.977 Y=95163.860
M8	X=44274.719 Y=95113.384	M17	X=44256.674 Y=95165.227
M9	X=44273.599 Y=95109.637	M18	X=44261.062 Y=95166.200

PIANTA scala 1:50

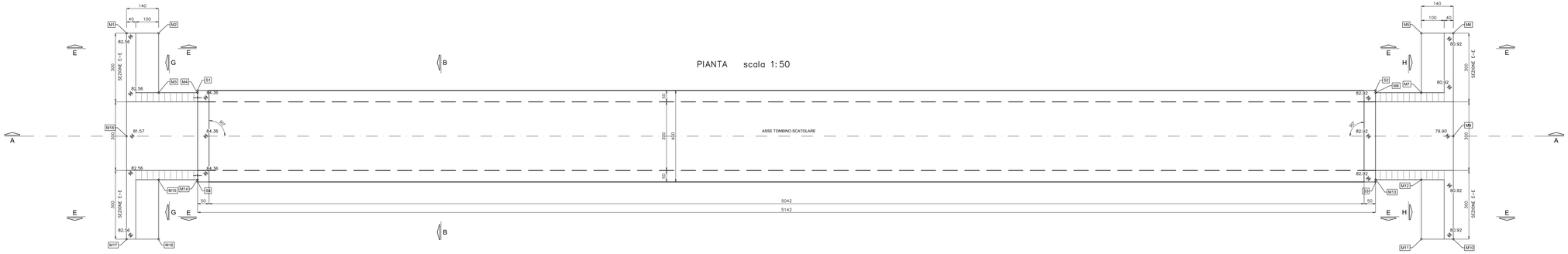

SEZIONE LONGITUDINALE A-A scala 1:50

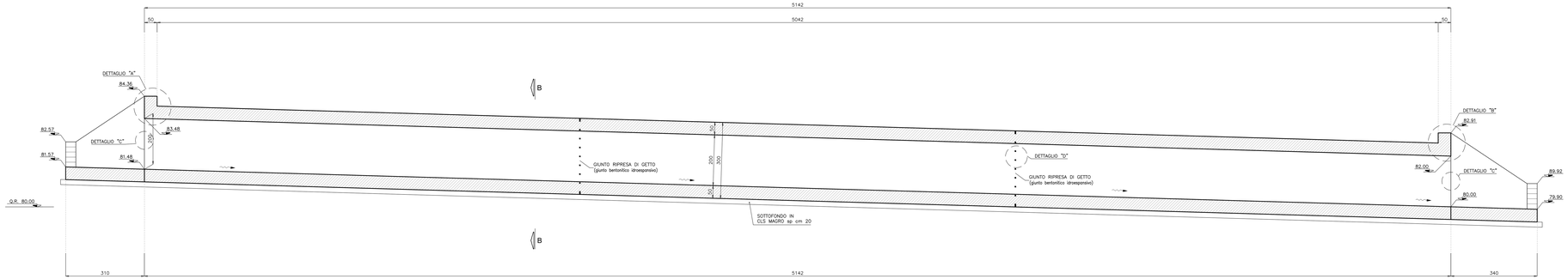

SEZIONE TRASVERSALE B-B scala 1:50

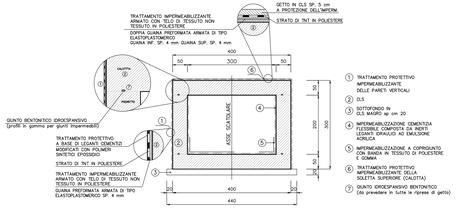

1. TRATTAMENTO PROTETTIVO IMPERMEABILIZZANTE DELLE PARETI VERTICALI
2. D.S
3. SOTTOFONDO IN CLS MAGRO sp cm 20
4. IMPERMEABILIZZAZIONE CEMENTIZIA FLESSIBILE COMPOSTA DA INERTI LEGANTI IDRAULICI AD EMULSIONE ACRILICA
5. IMPERMEABILIZZAZIONE A CORRIGIANTO CON BANDA IN TESSUTO DI POLIESTERE E GOMMA
6. TRATTAMENTO PROTETTIVO IMPERMEABILIZZANTE DELLA SOLETTA SUPERIORE (CALOTTA)
7. GIUNTO IDROESPANSIVO BENTONITICO (da prevedere in tutte le riprese di getto)

SEZIONE F-F scala 1:50

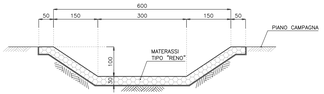

SEZIONE MURI SCATOLARE E-E scala 1:50

NOTA:
I VALORI TRA PARENTESI SI RIFERISCONO AI MURI LATO IMBOCCO.

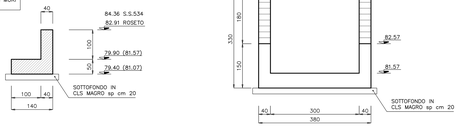

SEZIONE MURI SCATOLARE G-G scala 1:50

SEZIONE MURI SCATOLARE H-H scala 1:50

DETTAGLIO "A" scala 1:20

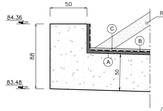

DETTAGLIO "B" scala 1:20

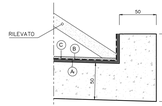

(A) TRATTAMENTO IMPERMEABILIZZANTE ARMATO CON TELO DI TESSUTO NON TESSUTO IN POLIESTERE
DOPPIA GUAINA PREFORMATA ARMATA DI TIPO ELASTOPLASTOMERICO
GUAINA INF. SP. 4 mm GUAINA SUP. SP. 4 mm

(B) STRATO DI TNT IN POLIESTERE

(C) GETTO IN CLS SP. 5 cm A PROTEZIONE DELL'IMPERMEABILIZZAZIONE

DETTAGLIO "D" scala 1:20

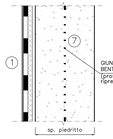

DETTAGLIO "C" scala 1:20

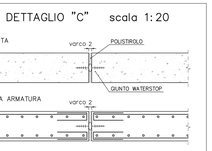

ANAS S.p.A.
Compartimento Calabria

DG 41/08

LAVORI DI COSTRUZIONE DEL 3° MEGALOTTO DELLA S.S. 106 JONICA - CAT. B - DALL'INNESTO CON LA S.S. 534 (km 365+150) A ROSETO CAPO SPULICO (km 400+000)

PROGETTO ESECUTIVO

SOTTOPASSI, SOTTOVIA E TOMBINI IDRAULICI

OPERE D'ARTE - TOMBINI IDRAULICI

TOMBINO SCATOLARE IDRAULICO - FAUNISTICO AL KM 13+705,00 - 3,00x2,00

Carpenteria e dettagli

CONTRAENTE GENERALE:
Società di Progetto
SIRJO S.C.p.A.
Presidente:
Dott. Arch. Maria Elena Cuzzocrea

PROGETTAZIONE :

ASTALDI

salini impregilo

Il progettista:
Dott. Ing. S.Letto

Consulenti:
STE - Progetto stradale ed Idraulica
RODOOL - Opere in sotterraneo
GEOTECHNICAL DESIGN GROUP - Geotecnica
LITOSFERA - Geologia e Idrogeologia
GES - Geotecnica
CINGEO - Geologia e Geotecnica
ECOLAPIS - Ambiente
LAND - Archeologia
PROMETEOENGINEERING.IT - Sicurezza ed Impianti
Ing. F.GATTO - Interferenze
TECI - Espropri

Il coordinatore per la sicurezza:
Ing. L.A. Garofalo

IL RESPONSABILE DEL PROCEDIMENTO:
Ing. R. Lapietra

Rep.: -

Scala di rappresentazione: VARIE

Codice Progetto: L O 7 1 6 C E I 9 0 1

Codice Elaborato: T 0 2 T S 3 0 S T R C P 0 1 B

Rev.	Data	Descrizione	Redatto	Verificato	Approvato
A	29.04.2017	Emissione	Ing. F. Ferraiolo	Ing. F. M. La Camera	Ing. E. Campa
B	15.04.2019	Revisione	Ing. T. Zanella	Ing. F. M. La Camera	Ing. S. Letto