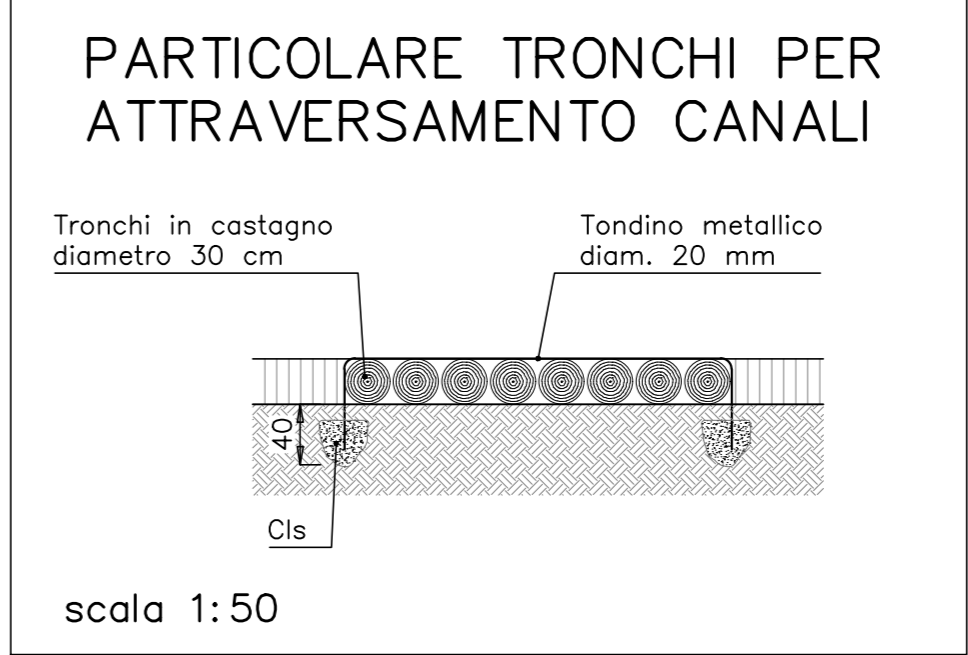
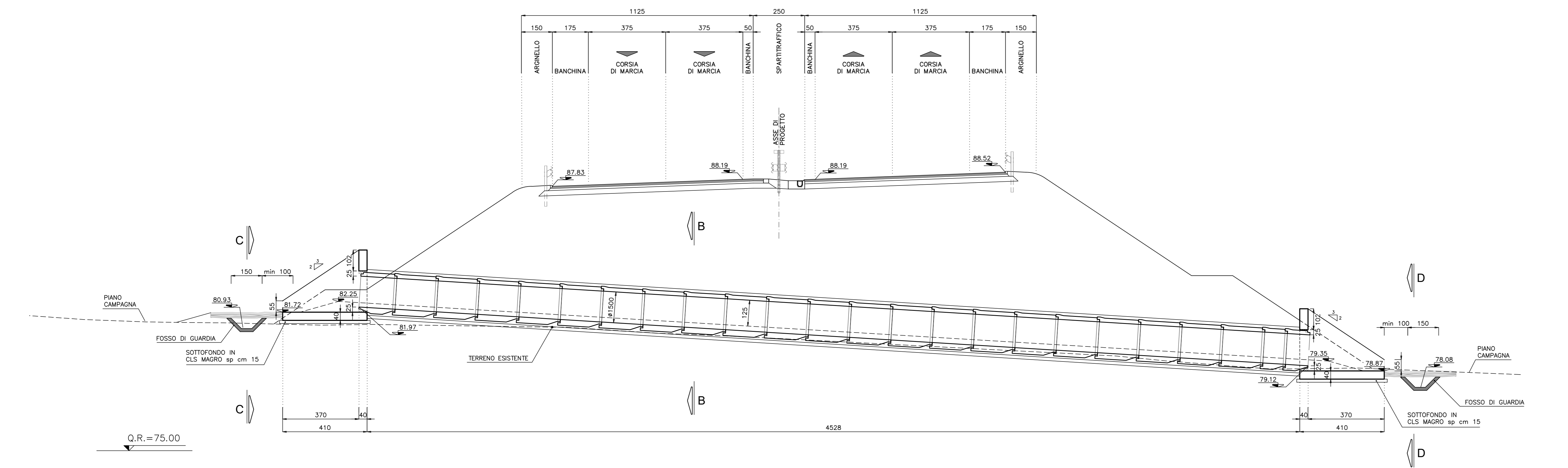


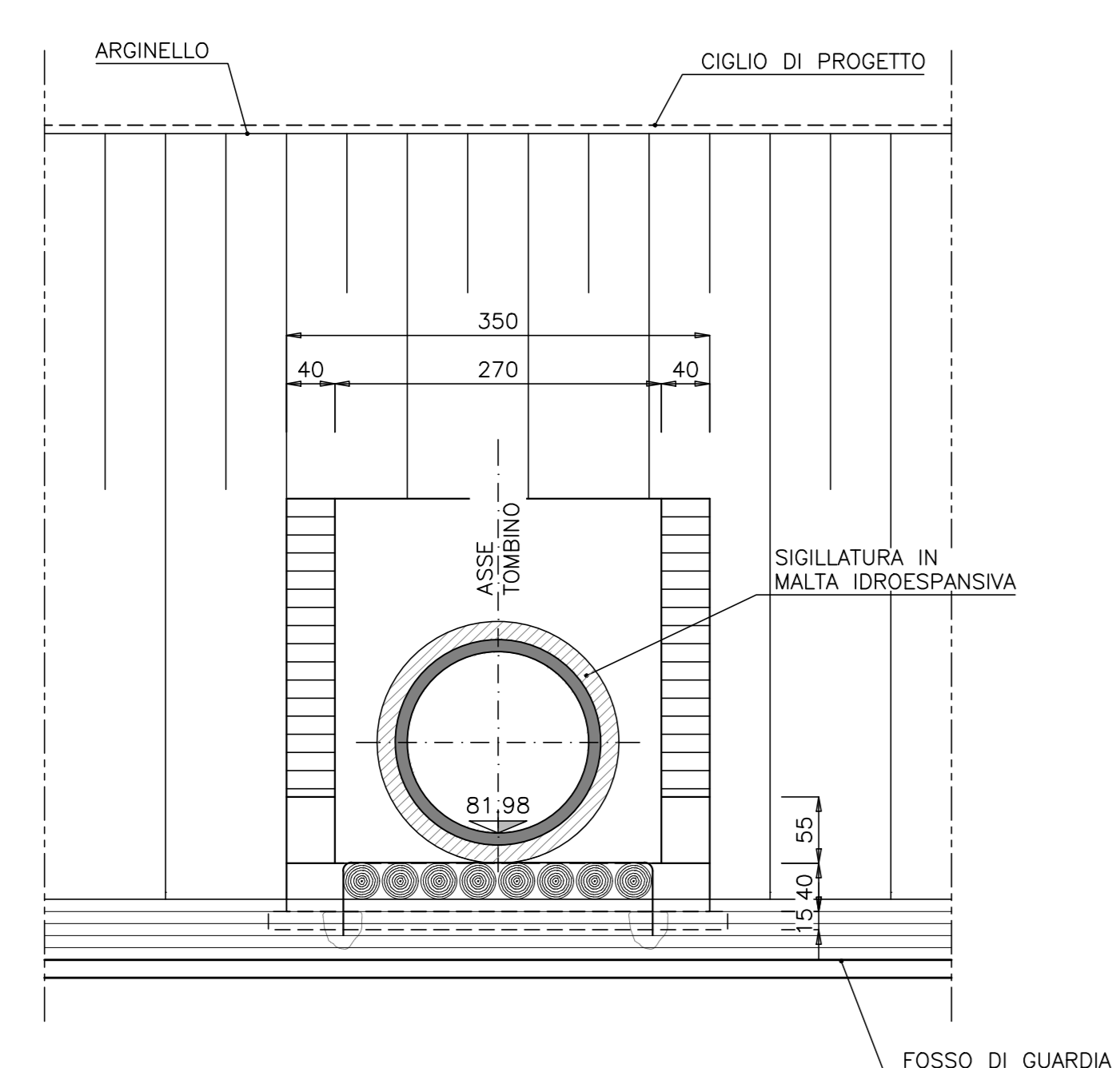
SEZIONE LONGITUDINALE A-A scala 1:100



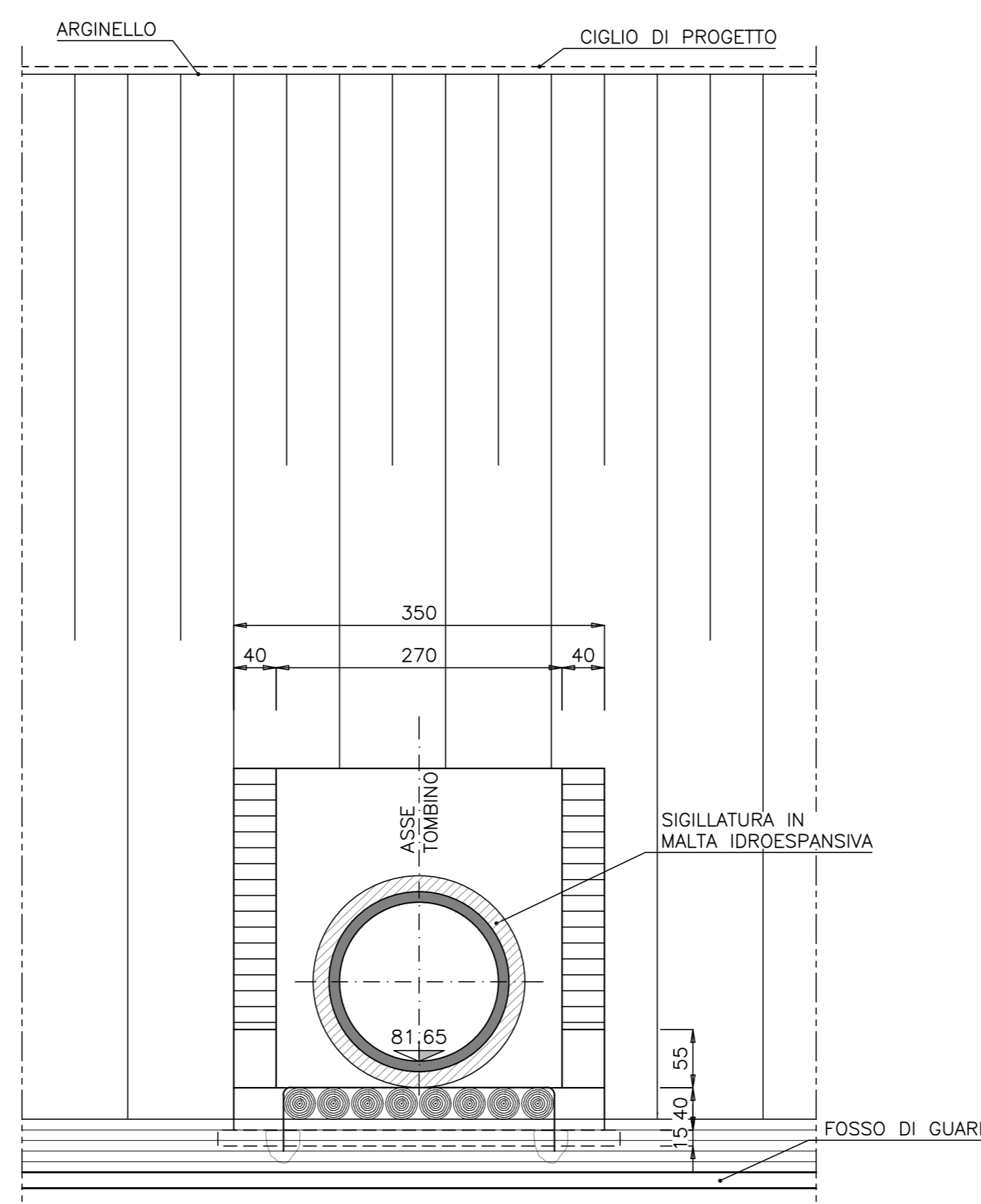
COORDINATE PUNTI NOTEVOLI

P1	X=44474.149 Y=95282.734	P6	X=44501.006 Y=95241.301
P2	X=44476.379 Y=95279.294	P7	X=44503.236 Y=95237.860
P3	X=44473.442 Y=95277.390	P8	X=44500.299 Y=95235.656
P4	X=44471.212 Y=95280.630	P9	X=44498.069 Y=95239.397
P5	X=44472.680 Y=95281.762	P10	X=44501.768 Y=95236.908

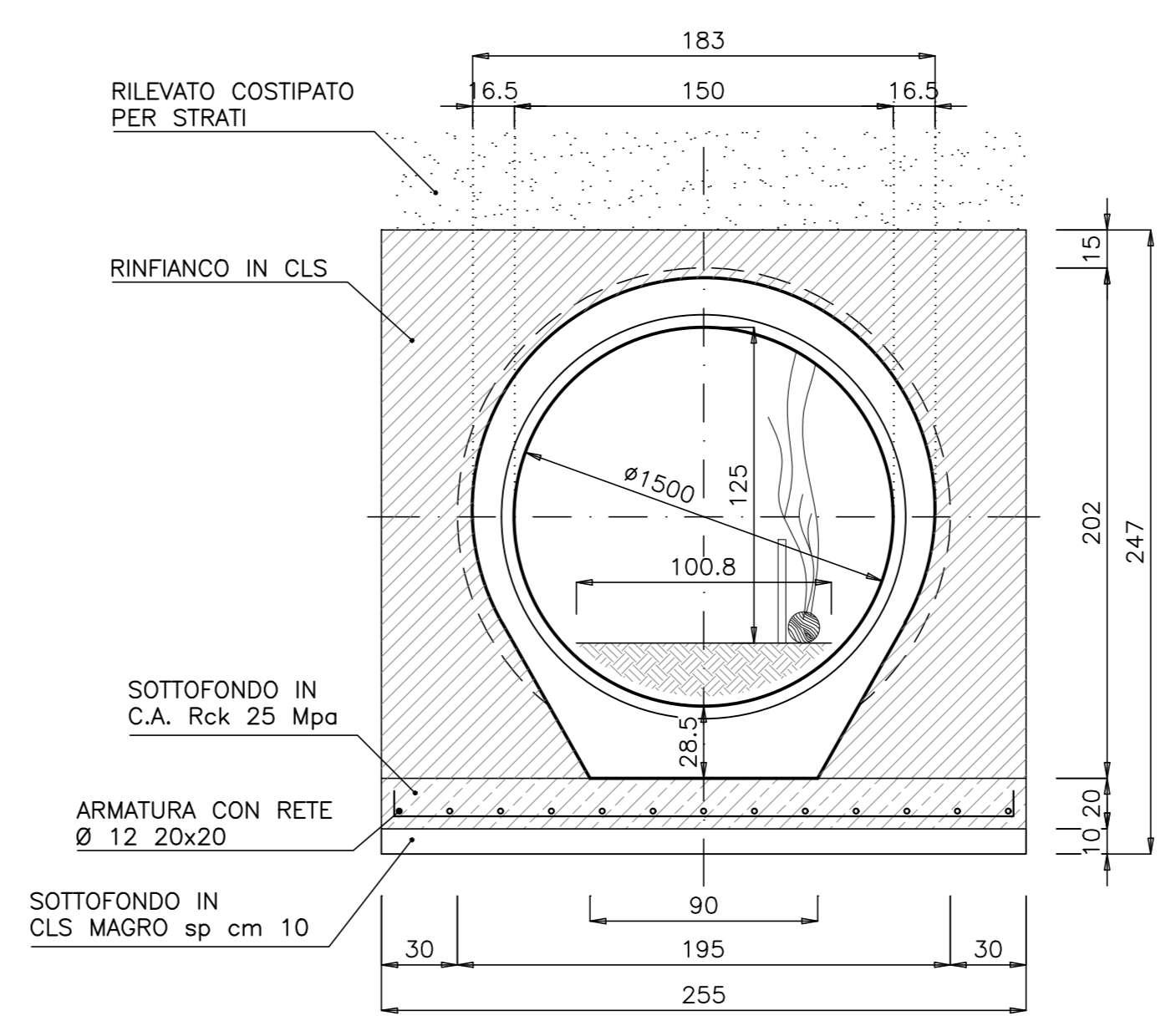
SEZIONE C-C scala 1:50



SEZIONE D-D scala 1:50



SEZIONE B-B scala 1:25



**ANAS S.p.A.** Direzione Generale  
**DG 41/08**  
 LAVORI DI COSTRUZIONE DEL 3° MEGALOTTO DELLA S.S. 106 JONICA - CAT. B - DALL'INNESTO CON LA S.S. 534 (km 365+150) A ROSETO CAPO SPULICO (km 400+000)  
**PROGETTO ESECUTIVO**  
 SOTTOPASSI, SOTTOVIA E TOMBINI IDRAULICI  
 OPERE D'ARTE - TOMBINI IDRAULICI  
 TOMBINI CIRCOLARE AL KM 13+955,00 - diam. 1500  
 Planimetria, Sezione longitudinale e Sezione trasversale  
**CONTRAENTE GENERALE:**  
 Società di Progetto  
**SIRJO S.C.p.A.**  
 Presidente:  
 Dott. Arch. Maria Elena Cuzzocrea  
**PROGETTAZIONE:**  
**ASTALDI**  
 Il progettista:  
 Dott. Ing. S.Lieto  
**salini impreglio**  
 Consulenti:  
 STE - Progetto stradale ed idraulica  
 RIDOSGIL - Opere in sotterraneo  
 ITALCONSULTARETICO - Strutture  
 GEODATA - Geologia e litologia  
 GCS - Geotecnica  
 CINGEO - Gallerie grottesche  
 ECOPLAN - ambiente  
 PROMETEONGINEERING.IT - Scienza ed Impianti  
 Ing. F.GATTO - Infrastrutture  
 TECO - Esperti  
 Il coordinatore per la sicurezza:  
 Ing. L.A. Gargiulo  
 IL RESPONSABILE DEL PROCEEDIMENTO:  
 Ing. R. Lipetta  
 Rep.: -  
 Scala di rappresentazione: VARIE  
 Codice Progetto: L0716CE1901  
 Codice Elaborato: T02T051STRDI01B  

Rev.	Data	Descrizione	Redatto	Verificato	Approvato
A	28.04.2017	Emissione	Ing. T. Zarella	Ing. F. M. La Camera	Ing. E. Campa
B	15.04.2019	Revisione	Ing. T. Zarella	Ing. F. M. La Camera	Ing. S. Lieto